

АКТ
обследования фактического использования здания
(строения, сооружения) и нежилого помещения

Нежилое помещение – детский сад на 200 мест в г. Оха
(наименование объекта)

Адрес (местоположение объекта) 694490, Сахалинская обл., г. Оха, ул. Красных Партизан д. 25

Административный район (округ) Охинский район

Город Оха

Улица _____

Дом № 25

Корпус _____

Строение -

Описание объекта права Нежилое помещение детского сада на 200 мест,
назначение: нежилое, количество этажей: 1, 2, подвал - 1, общая площадь объекта 4560,5
м²

Общая площадь согласно правоустанавливающим документам 4560,5 м², (кадастровый
паспорт помещения)

Составлен по состоянию на

«29» июня 2017 г.

Петрова Н.А.



«29» 06 2017 г.

Васильченко Н.Н.



«29» 06 2017 г.

Горбатов А.Е.



«29» 06 2017 г.



Содержание

№ п/п	Наименование раздела прилагаемых документов	№ стр.
1	2	3
1.	Общие сведения	1
2.	Описание Фактического использования помещений	1
3.	Поэтажный план	2
4.	Экспликация по поэтажному плану	2
5.	Фототаблица	2
6.	Заключение о фактическом использовании	3

1. Общие сведения

1.1 Общие сведения о здании (строении, сооружении), нежилом помещении		
1.	Кадастровый номер (при наличии)	65:24:0000022:977
2.	Использование по документам	Детский сад на 200 мест в г. Оха
3.	Общая площадь (кв. м)	4560,5
4.	Количество этажей	1,2, подвал - 1
1.2 Общие сведения о земельном участке		
1.	Кадастровый номер (при наличии)	-
2.	Разрешенное использование	-
3.	Пользование по договору, акту	-
4.	Пользователь фактический	-
5.	Кадастровая стоимость	-
6.	Доля	-
7.	Вид права	-
8.	Площадь (кв.м)	-

2. Описание фактического использования помещений

№ п/п	Наименование помещения	Площадь	Фактическое использование
1	Корпус лабораторно-производственный	4560,5	офисные помещения


3. поэтажный план



Отсутствует

4. Экспликация к поэтажному плану

Отсутствует

5. Фототаблица





6. Заключение о фактическом использовании

В нежилом помещении расположено муниципальное бюджетное образовательное учреждение детский сад № 1 «Родничок» г. Охи. Указанный объект недвижимого имущества внесен в государственный кадастр недвижимости как помещение с присвоенным кадастровым номером 65:24:0000022:977. Объекты торговли в нежилом помещении не выявлены.