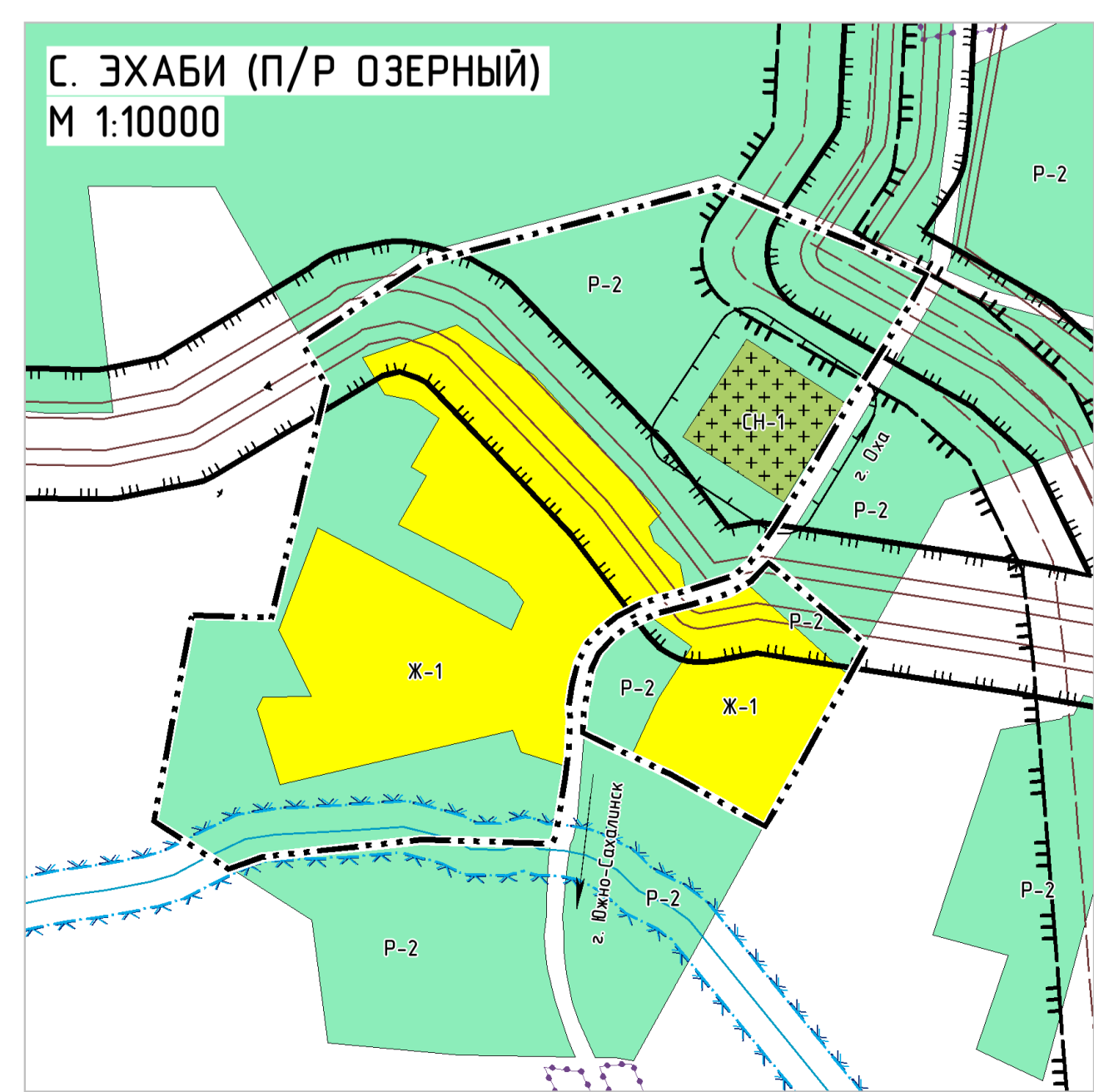
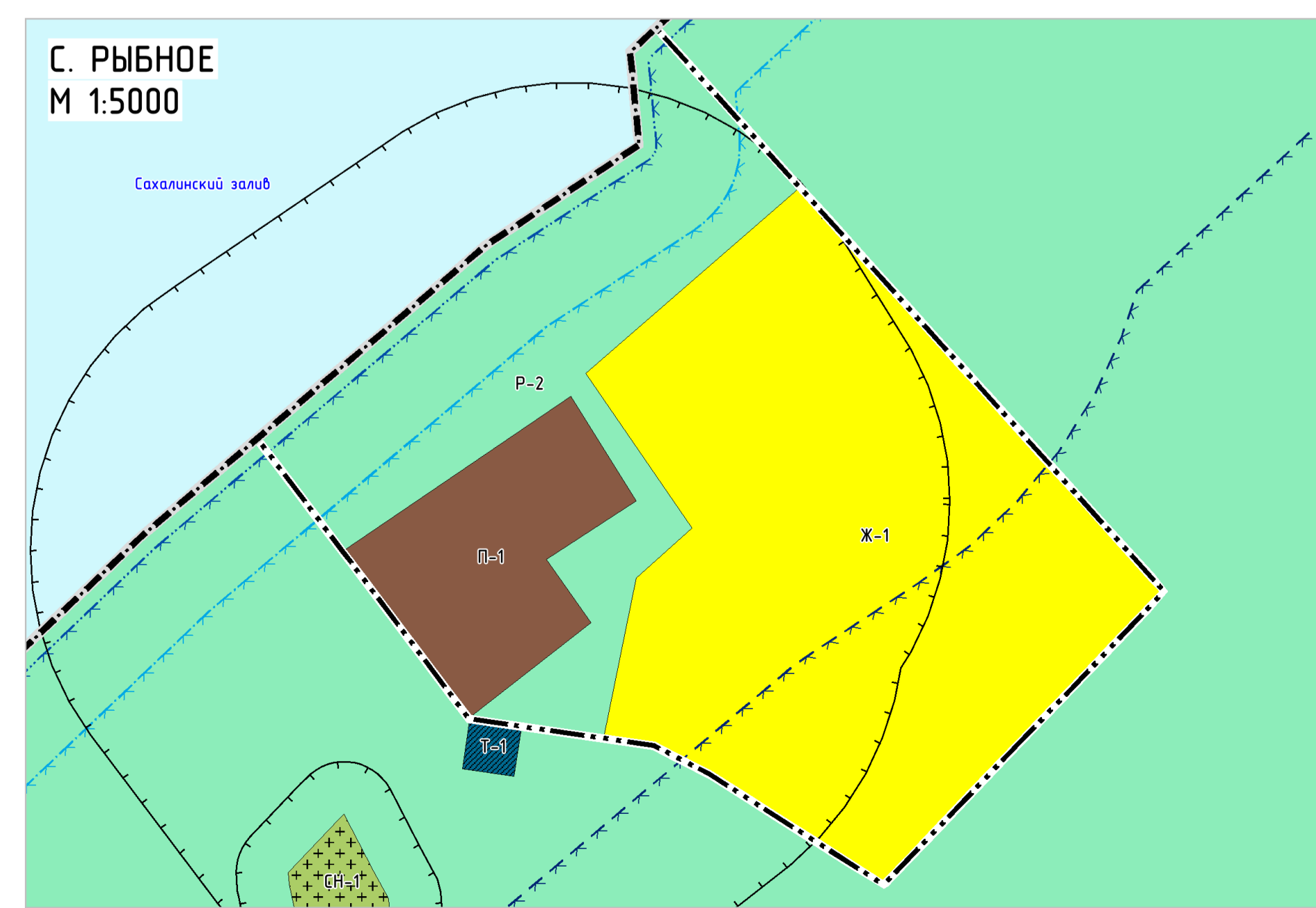
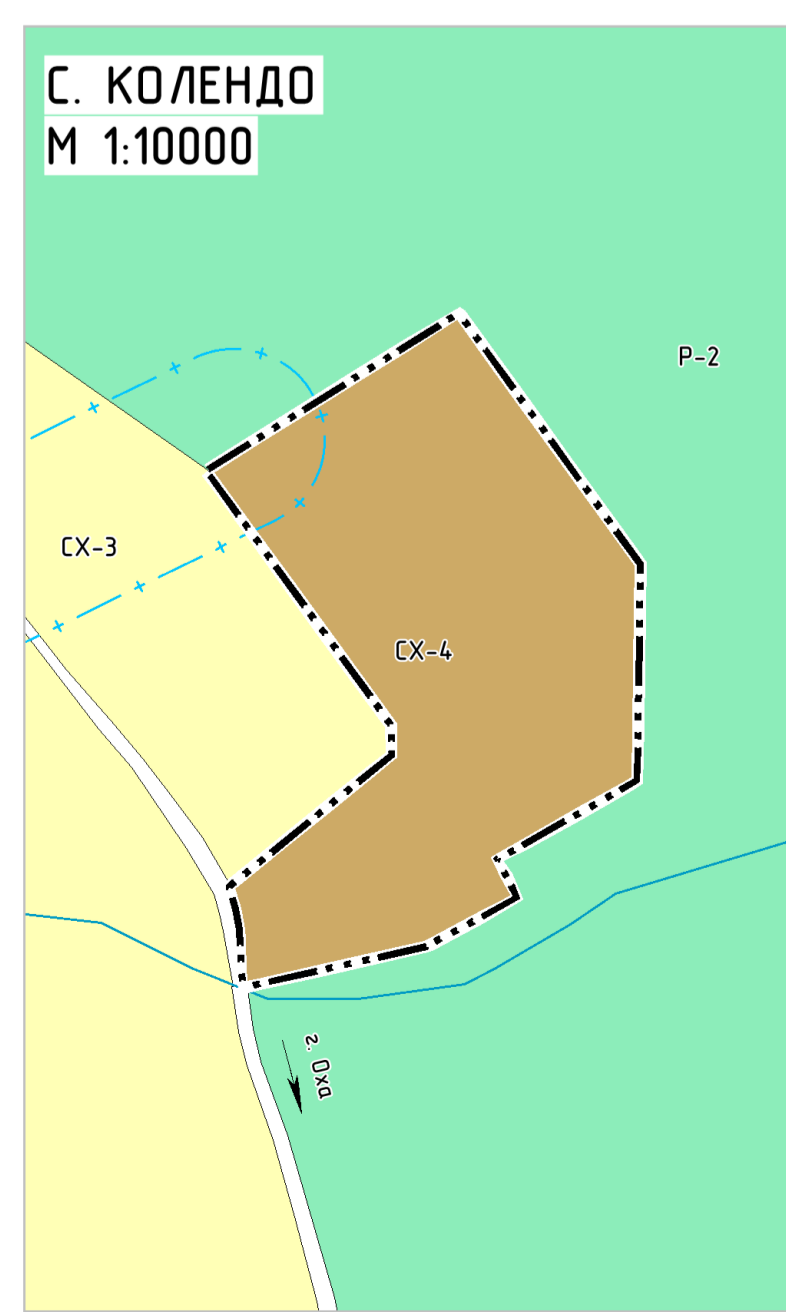
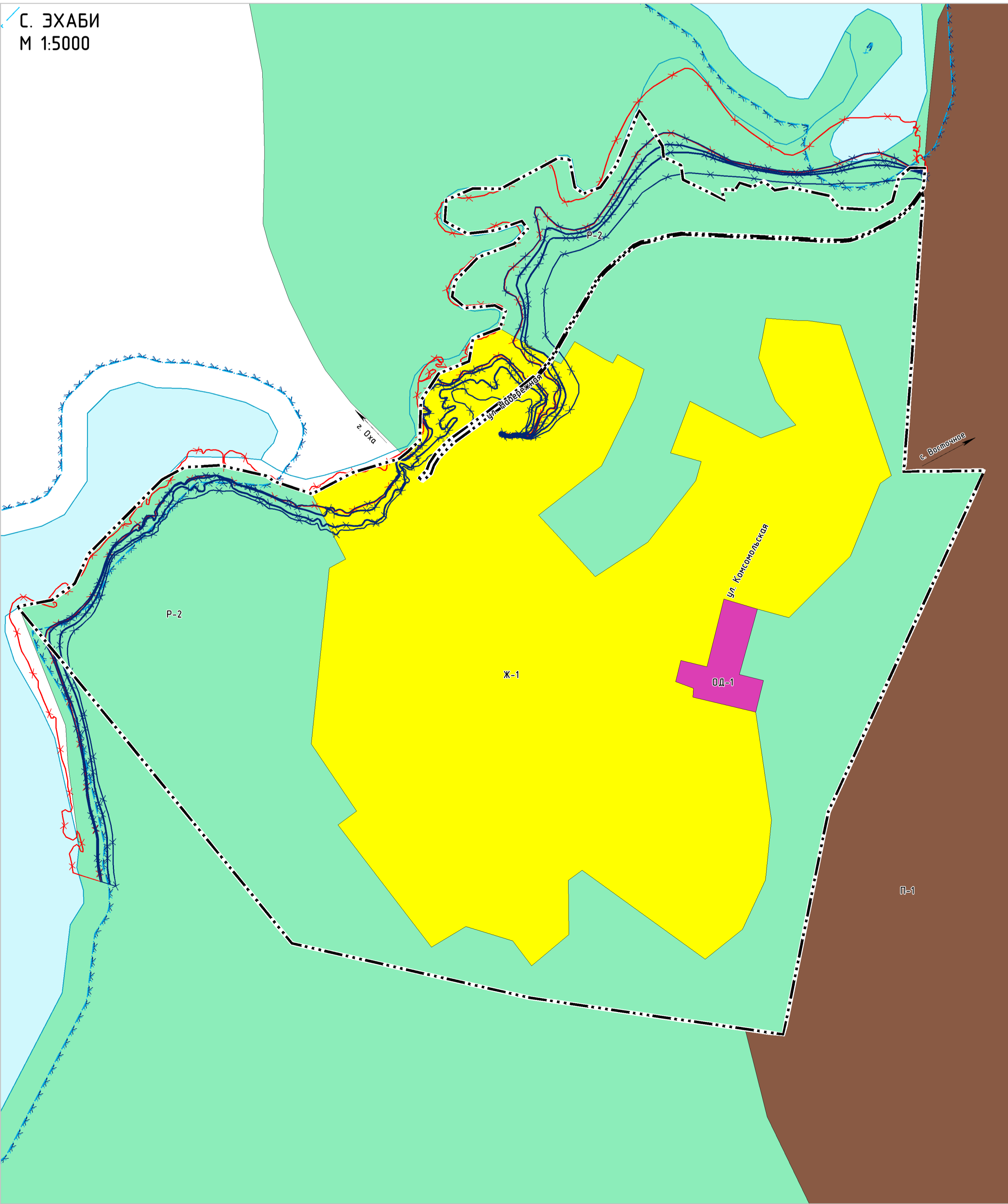
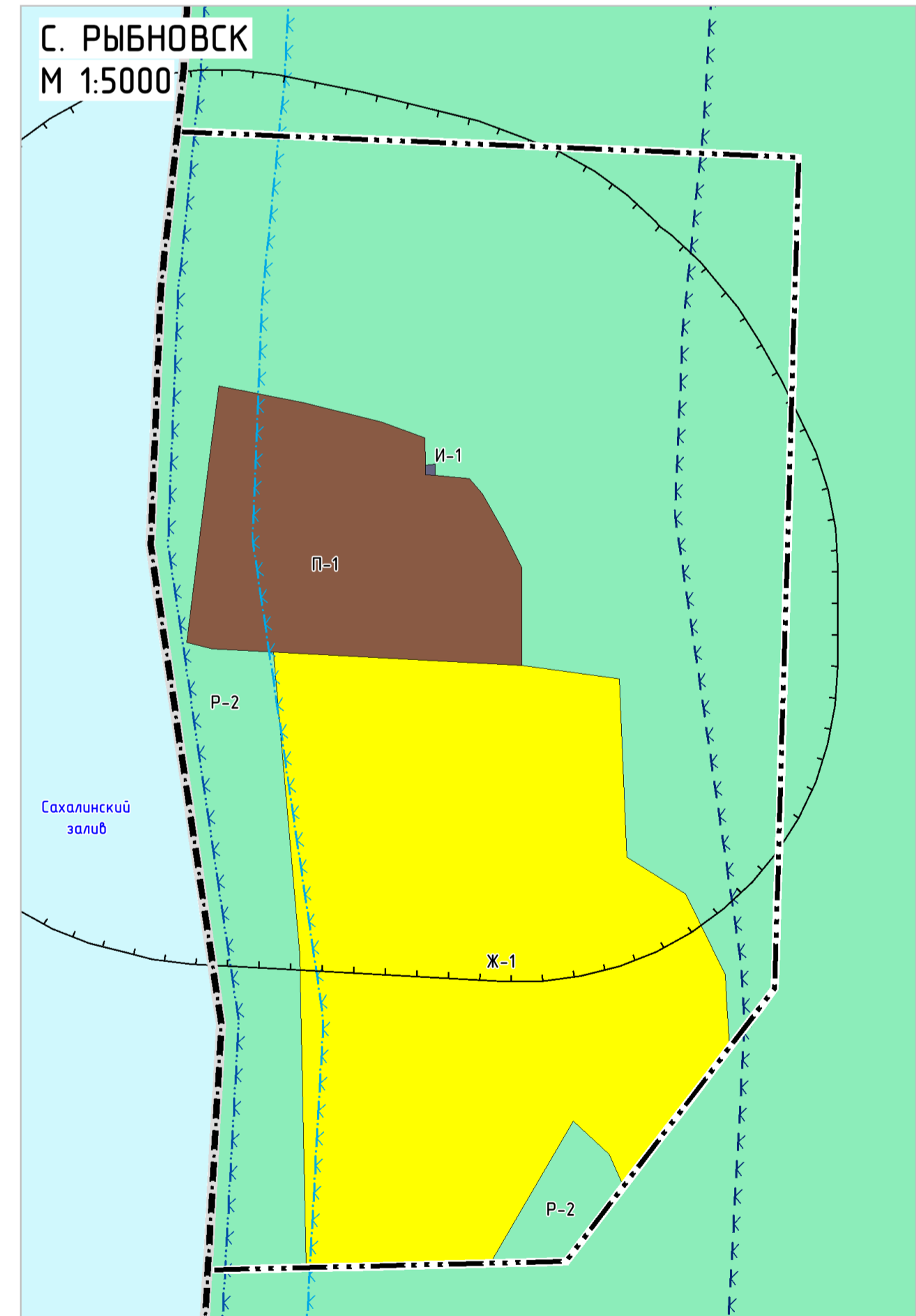
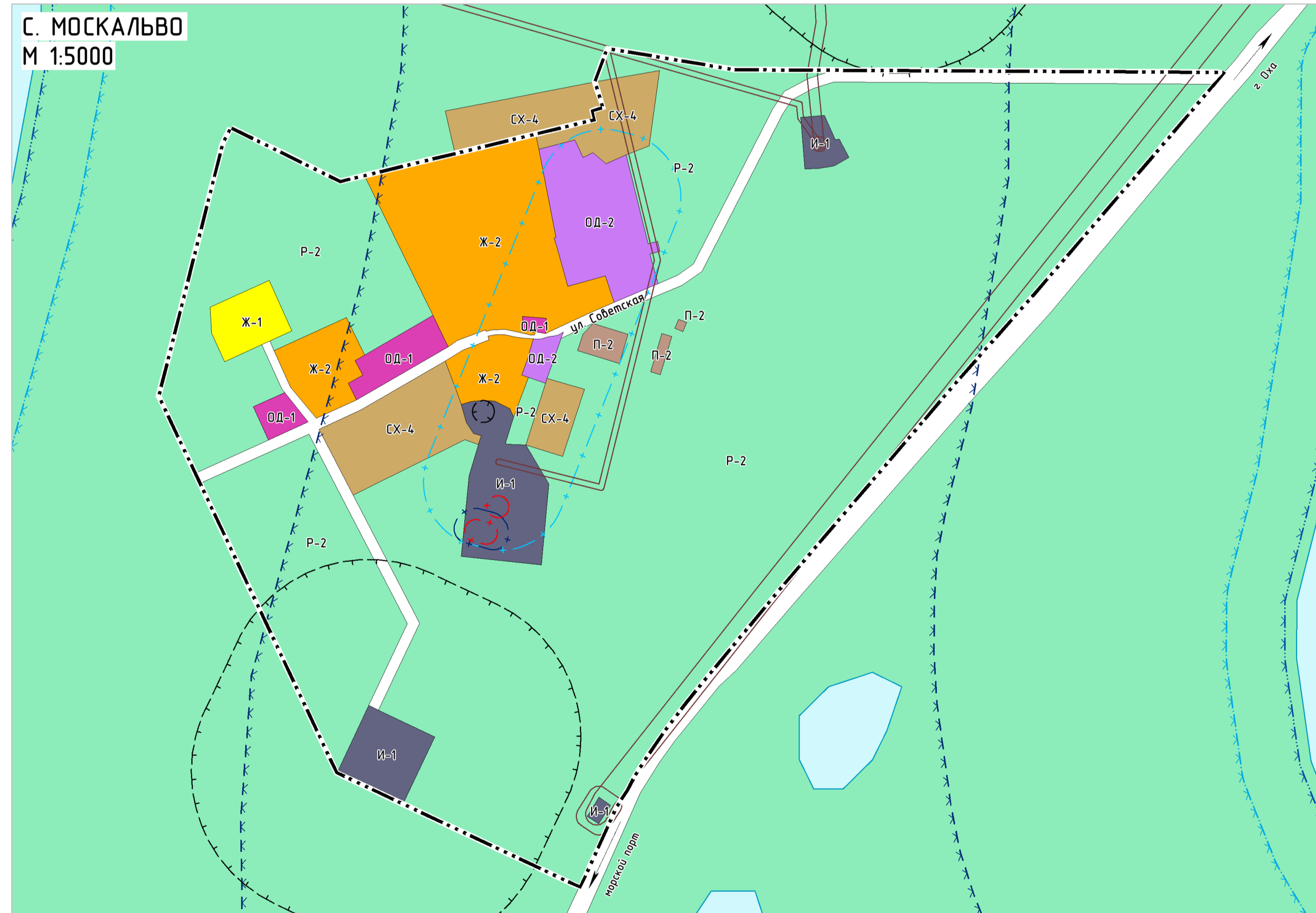
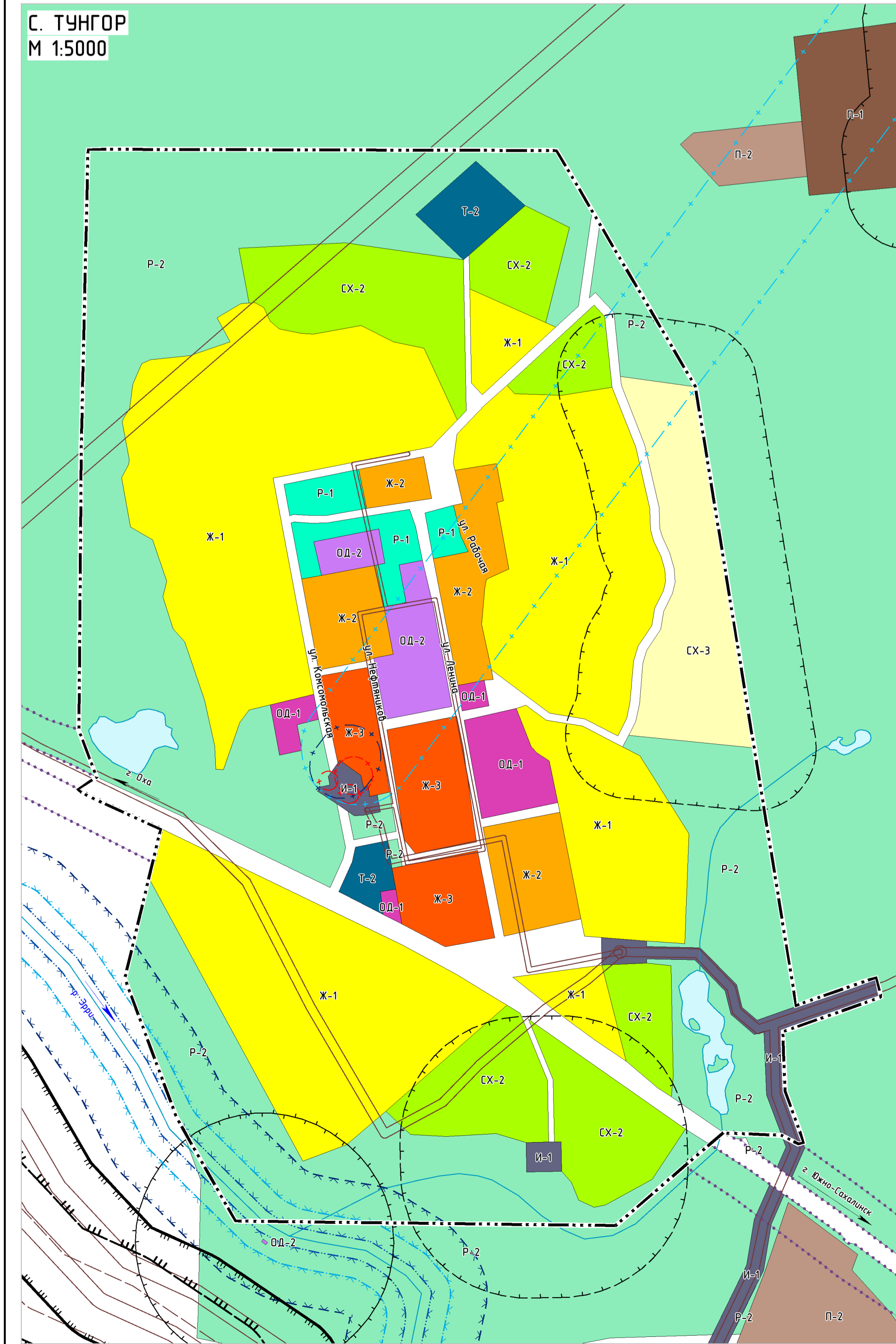
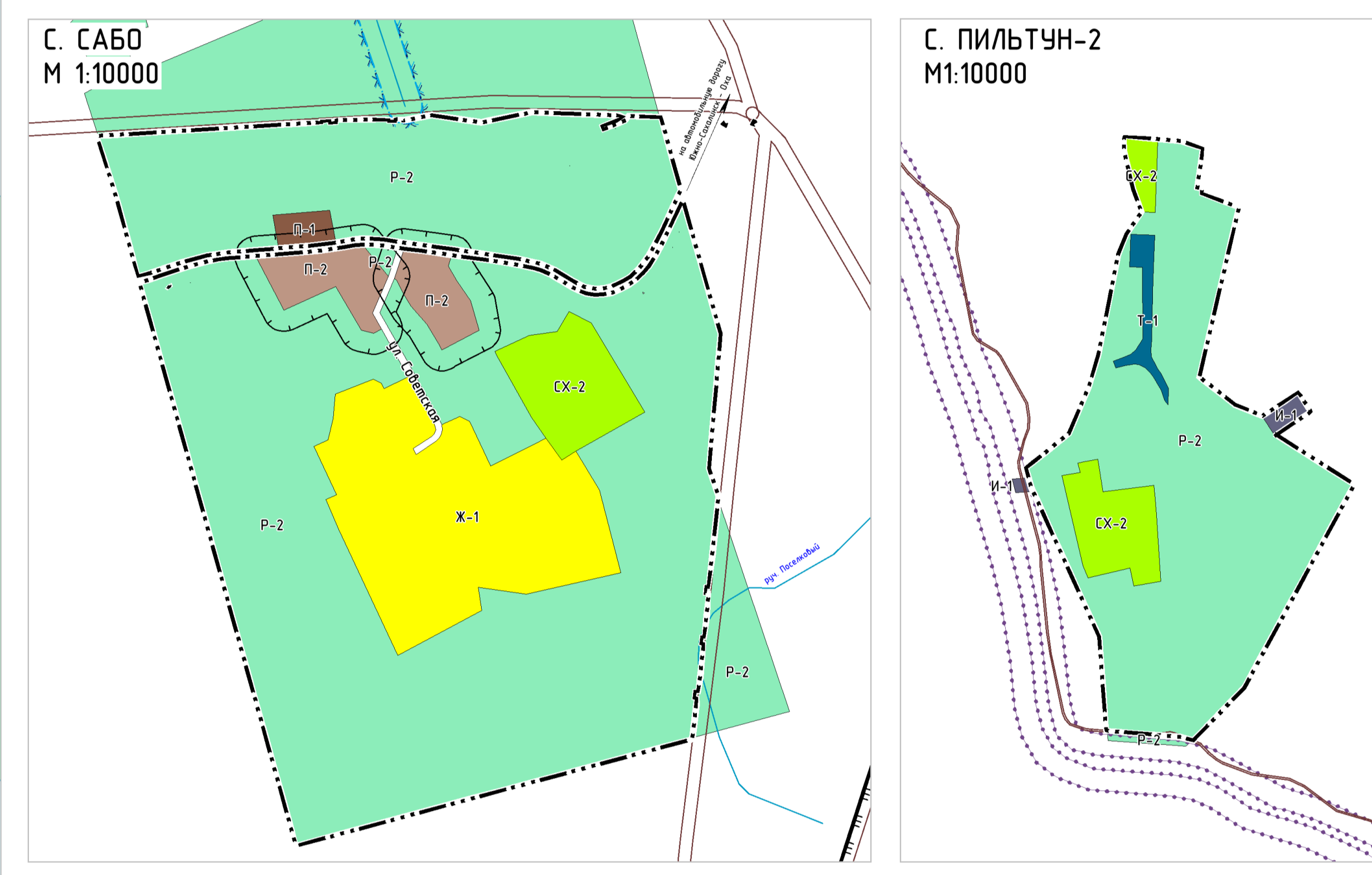
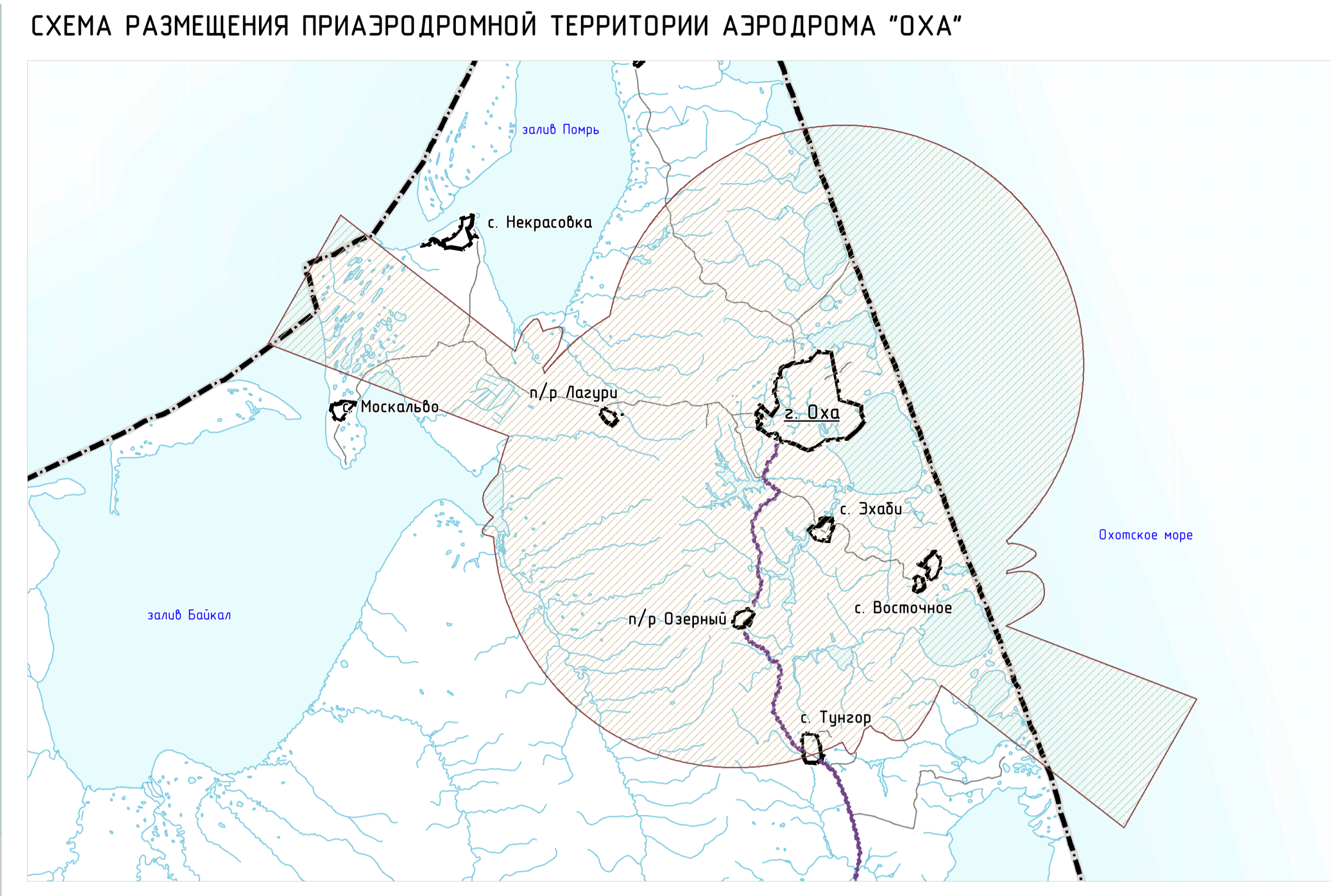
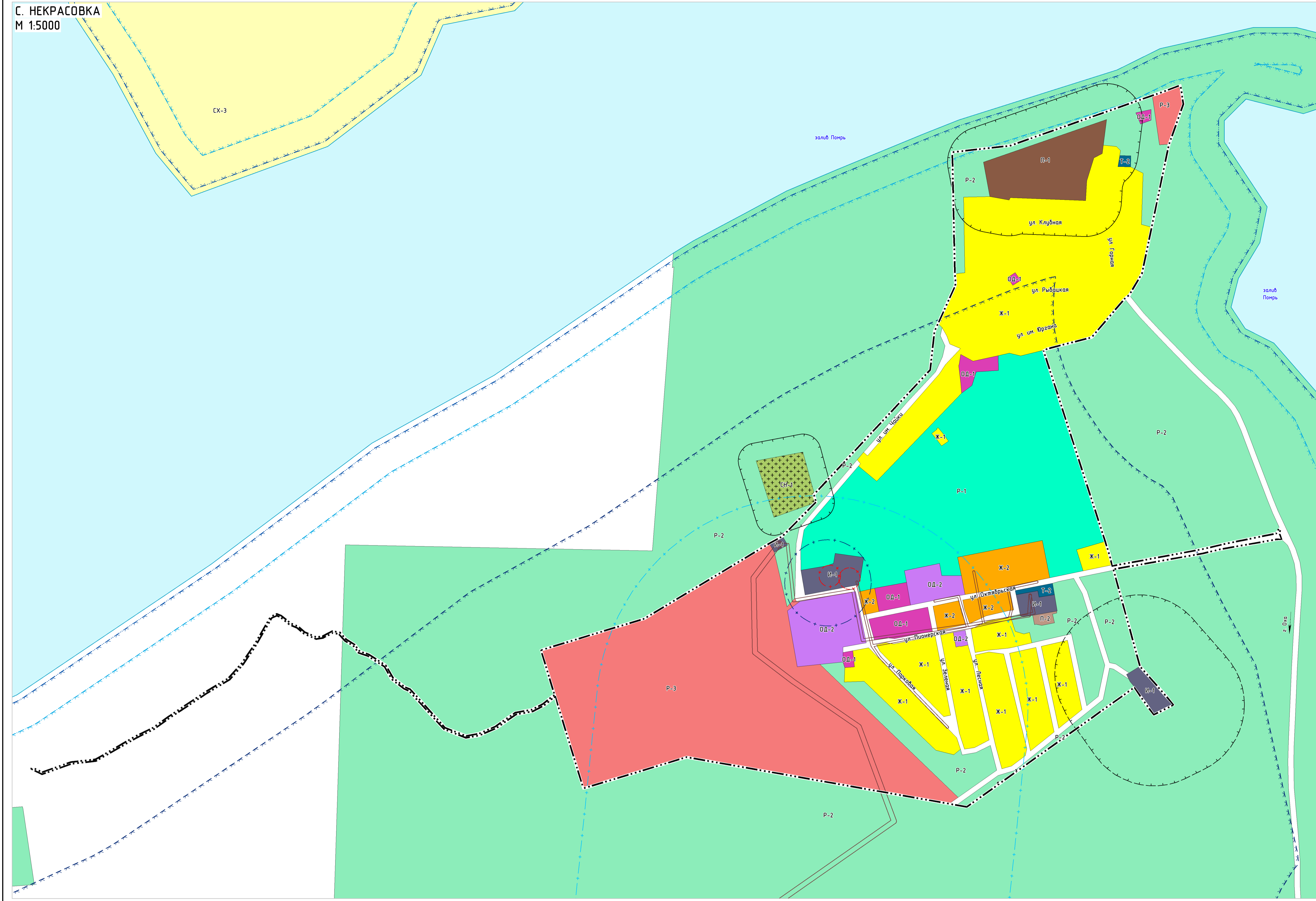


# ВНЕСЕНИЕ ИЗМЕНЕНИЙ В ПРАВИЛА ЗЕМЛЕПОЛЬЗОВАНИЯ И ЗАСТРОЙКИ МУНИЦИПАЛЬНОГО ОБРАЗОВАНИЯ ГОРОДСКОЙ ОКРУГ "ОХИНСКИЙ" САХАЛИНСКОЙ ОБЛАСТИ

## КАРТА ГРАДОСТРОИТЕЛЬНОГО ЗОНИРОВАНИЯ НАСЕЛЕННЫХ ПУНКТОВ М 1:5000



**УСЛОВНЫЕ ОБОЗНАЧЕНИЯ**

**ГРАНИЦЫ И ТЕРРИТОРИИ**

- Граница городского округа
- Граница населенного пункта
- Территории, в границах которых предусматривается преобразование и архитектурно-градостроительному объекту капитального строительства (АГО-1)
- Территории, в границах которых предусматривается преобразование и архитектурно-градостроительному объекту капитального строительства (АГО-2)
- Территории, в границах которых предусматривается преобразование и архитектурно-градостроительному объекту капитального строительства (АГО-3)
- Поверхностные водные объекты

**ТЕРРИТОРИАЛЬНЫЕ ЗОНЫ**

- Зона застройки индивидуальными жилыми домами
- Зона застройки многоквартирными жилыми домами (до 3 этажей, включая мансарды)
- Зона застройки среднеэтажными жилыми домами (от 5 до 8 этажей, включая мансарды)
- Мезорайонная общественно-деловая зона
- Зона специализированной общественной застройки
- Промышленная зона
- Коммерческая зона
- Зона инженерной инфраструктуры
- Зона транспортной инфраструктуры
- Зона объектов общественного транспорта
- Зона сельскохозяйственных угодий
- Зона, предназначенная для ведения садового хозяйства
- Зона сельскохозяйственного использования
- Сельскохозяйственная зона иного назначения
- Зона рекреационного общественного пользования (парки, скверы, бульвары, сады)
- Зона естественного ландшафта
- Зона объектов охоты и туризма
- Зона клубов и крестовых

**ЗОНЫ С ОСОБЫМИ УСЛОВИЯМИ ИСПОЛЬЗОВАНИЯ ТЕРРИТОРИИ**

- Санитарно-защитная зона предприятий, сооружений и иных объектов
- Санитарный разрыв транспортных коммуникаций
- Санитарный разрыв магистральных трубопроводов углеводородного сырья
- Пробирочная полоса
- Ограниченные зоны инженерных коммуникаций
- Природоохранная территория
- Ограниченная зона стихийных притоков наводнений за счетом окружающей природной среды, ее заравнивание
- Первый пояс зоны санитарной охраны источника водоснабжения
- Второй пояс зоны санитарной охраны источника водоснабжения
- Третий пояс зоны санитарной охраны источника водоснабжения
- Водоохранная зона
- Прибрежная защитная полоса
- Береговая полоса
- Зона заповедия
- Зона подтопления

**Территории, на которых действие градостроительных регламентов не распространяется или для которых градостроительные регламенты не устанавливаются**

- Территории, на которых восточные градостроительные регламенты не распространяются или для которых градостроительные регламенты не устанавливаются