ГРАФИЧЕСКАЯ ЧАСТЬ

(Графические приложения)

ВНЕСЕНИЕ ИЗМЕНЕНИЙ В ПРОЕКТ ПЛАНИРОВКИ И МЕЖЕВАНИЯ ТЕРРИТОРИИ ДЛЯ РАЗМЕЩЕНИЯ ЛИНЕЙНОГО ОБЪЕКТА "НЕФТЕПРОВОД "САБО-ДАГИ" В ГРАНИЦАХ ТЕРРИТОРИИ МУНИЦИПАЛЬНОГО ОБРАЗОВАНИЯ ГОРОДСКОЙ ОКРУГ "ОХИНСКИЙ", ГОРОДСКОЙ ОКРУГ "НОГЛИКСКИЙ", САХАЛИНСКОЙ ОБЛАСТИ

ОСНОВНАЯ ЧАСТЬ

ЧЕРТЕЖ ГРАНИЦ ЗОН ПЛАНИРУЕМОГО РАЗМЕЩЕНИЯ ЛИНЕЙНЫХ ОБЪЕКТОВ

Лист 1

Генеральный план МО ГО Охинский, Утвержденный решением районного собрания №6 22-1 от 12.05.2020года. Карта планируемого размещения объектов местного значения городского округа. М1:100 000 (вырезка)

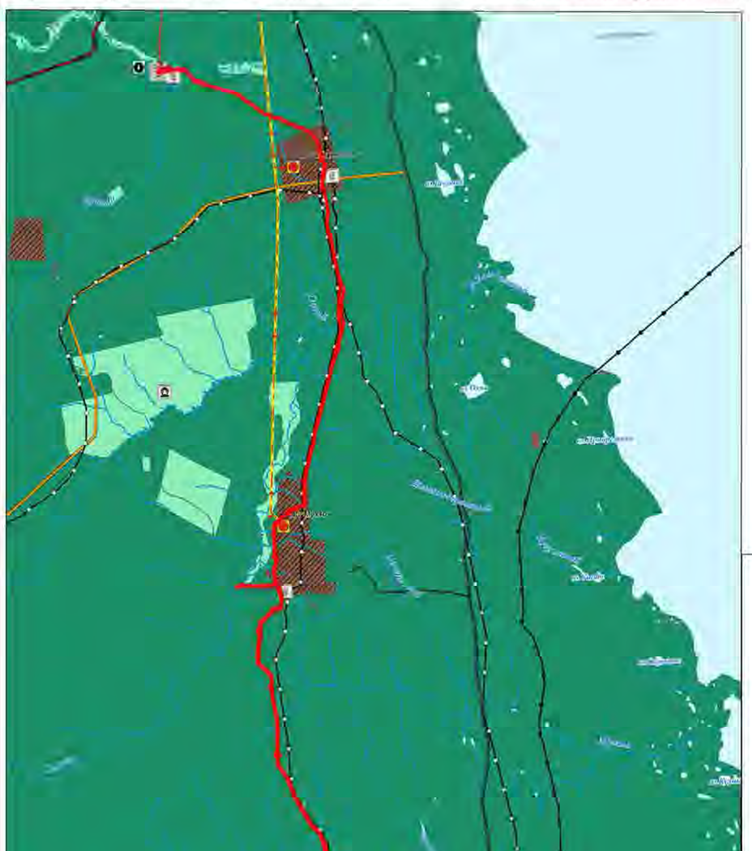

Планируемые | Существующие

УСЛОВНЫЕ ОБОЗНАЧЕНИЯ

Границы:

- ГРАНИЦА ГОРОДСКОГО ОКРУГА
- ГРАНИЦА НАСЕЛЕННОГО ПУНКТА

Функциональные зоны:

Жилые зоны
- ЗОНА ЗАСТРОЙКИ ИНДИВИДУАЛЬНЫМИ ЖИЛЫМИ ДОМАМИ
- ЗОНА ЗАСТРОЙКИ МАЛОЭТАЖНЫМИ ЖИЛЫМИ ДОМАМИ (ДО 4 ЭТАЖЕЙ, ВКЛЮЧАЯ МАНСАРДНЫЙ)
- ЗОНА ЗАСТРОЙКИ СРЕДНЕЭТАЖНЫМИ ЖИЛЫМИ ДОМАМИ (ОТ 5 ДО 8 ЭТАЖЕЙ, ВКЛЮЧАЯ МАНСАРДНЫЙ)

Общественно-деловые зоны
- МНОГОФУНКЦИОНАЛЬНАЯ ОБЩЕСТВЕННО-ДЕЛОВАЯ ЗОНА
- ЗОНА СПЕЦИАЛИЗИРОВАННОЙ ОБЩЕСТВЕННОЙ ЗАСТРОЙКИ

Производственные зоны, зоны инженерной и транспортной инфраструктур
- ПРОИЗВОДСТВЕННАЯ ЗОНА
- КОММУНАЛЬНО-СКЛАДСКАЯ ЗОНА
- НАУЧНО-ПРОИЗВОДСТВЕННАЯ ЗОНА
- ЗОНА ИНЖЕНЕРНОЙ ИНФРАСТРУКТУРЫ
- ЗОНА ТРАНСПОРТНОЙ ИНФРАСТРУКТУРЫ

Зоны сельскохозяйственного использования
- ЗОНА СЕЛЬСКОХОЗЯЙСТВЕННЫХ УГОДИЙ
- ЗОНА САДОВОДЧЕСКИХ ИЛИ ОГОРОДНИЧЕСКИХ НЕКОММЕРЧЕСКИХ ОБЪЕДИНЕНИЙ ГРАЖДАН
- ПРОИЗВОДСТВЕННАЯ ЗОНА СЕЛЬСКОХОЗЯЙСТВЕННЫХ ПРЕДПРИЯТИ
- ИНЫЕ ЗОНЫ СЕЛЬСКОХОЗЯЙСТВЕННОГО НАЗНАЧЕНИЯ

Зоны рекреационного назначения
- ЗОНА ОЗЕЛЕНЕННЫХ ТЕРРИТОРИЙ ОБЩЕГО ПОЛЬЗОВАНИЯ
- ЗОНА ОТДЫХА
- ЗОНА ЛЕСОВ
- ИНЫЕ РЕКРЕАЦИОННЫЕ ЗОНЫ

Зоны специального назначения
- ЗОНА КЛАДБИЩ
- ЗОНА СКЛАДИРОВАНИЯ И ЗАХОРОНЕНИЯ ОТХОДОВ
- ЗОНА ОЗЕЛЕНЕННЫХ ТЕРРИТОРИЙ СПЕЦИАЛЬНОГО НАЗНАЧЕНИЯ

Зона режимных территорий

Зона акваторий

Иные зоны

Генеральный план МО ГО Ногликский, Утвержденный решением районного собрания №250 от 26.04.2020 года, Карта планируемого размещения объектов местного значения городского округа. М1:100 000 (вырезка)

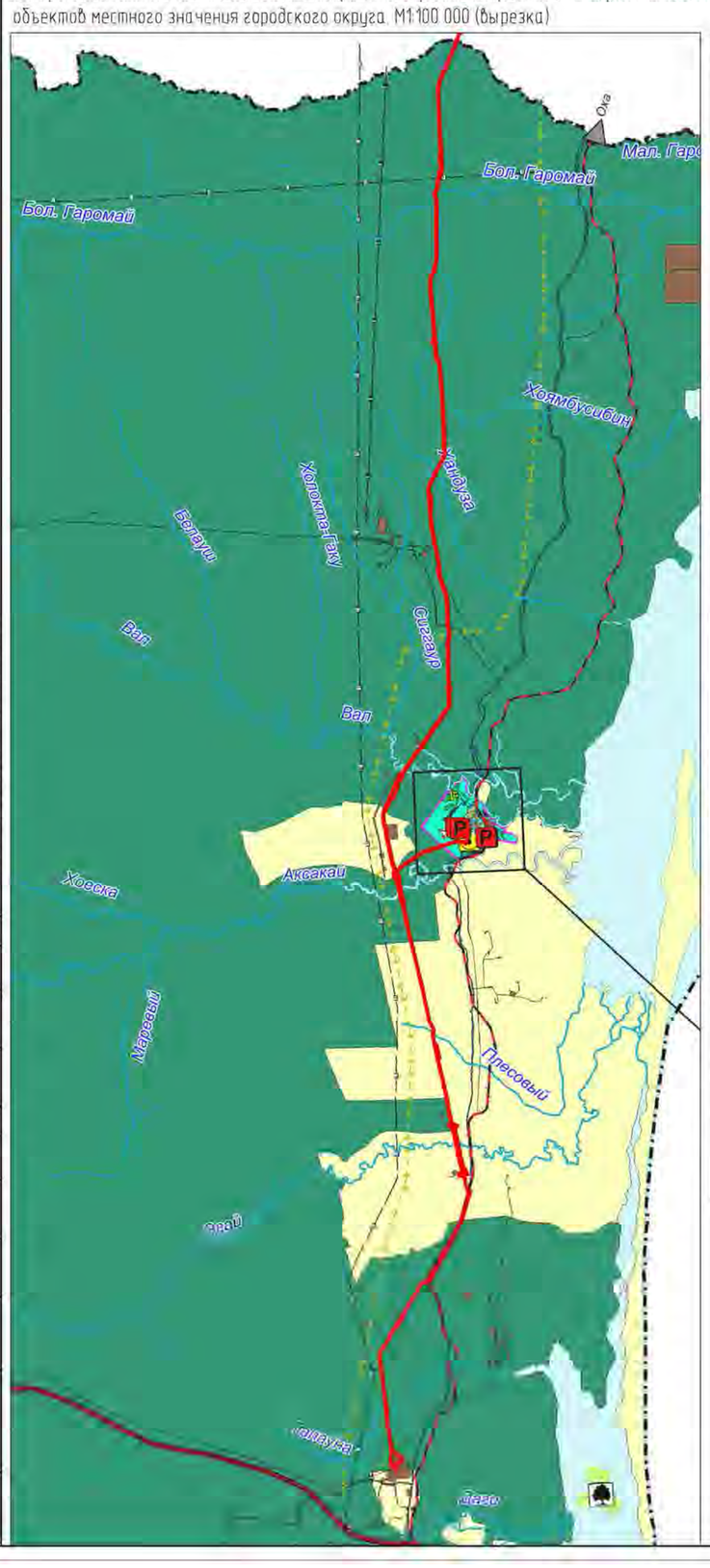

ФУНКЦИОНАЛЬНЫЕ ЗОНЫ

- Зона застройки индивидуальными жилыми домами
- Зона застройки малоэтажными жилыми домами
- Зона застройки среднеэтажными жилыми домами
- Общественно-деловая зона
- Производственные зоны, зоны инженерной и транспортной инфраструктур
- Производственная зона
- Коммунально-складская зона
- Зона инженерной инфраструктуры
- Зона транспортной инфраструктуры
- Зона сельскохозяйственного использования
- Зона садоводческих, огороднических или дачных некоммерческих объединений граждан
- Зона рекреационного назначения
- Зона озелененных территорий общего пользования
- Лесопарковая зона
- Зоны специального назначения
- Зона кладбищ
- Зона складирования и захоронения отходов
- Зона озелененных территорий специального назначен
- Зона акваторий
- Иные зоны (зона природного комплекса)

Схема территориального планирования Сахалинской области (вырезка). М 1:200 000

УСЛОВНЫЕ ОБОЗНАЧЕНИЯ

Границы:

- Российская Федерация
- Муниципальных районов и городских округов
- Городских и сельских поселений
- Южно-Сахалинской агломерации
- Особых экономических зон

Населенные пункты по типу поселения:

Административный статус населенных пунктов

ЮЖНО-САХАЛИНСК — центр области

АНИВА — центры муниципальных районов и городских округов

Горнозаводск — центры городских и сельских поселений

Березники — прочие

Наименования населенных пунктов

Центры административных округов Москвы

Границы земель по категориям:

- *Земли населенных пунктов*
  - основной и иной (нераспределенный) фонд
  - сельских населенных пунктов
- *Земли сельскохозяйственного назначения в том числе садоводств*
- *Земли лесного фонда*
- *Земли особо охраняемых территорий*
- *Земли промышленности, энергетики, транспорта, связи в том числе обороны и безопасности*
  - Железнодорожного транспорта
  - Автомобильного транспорта
  - Иного специального назначения
- *Земли запаса*
- *Земли водного фонда*

Инженерно-транспортная инфраструктура:

Железнодорожный транспорт
- Линейные объекты
- Железнодорожный вокзал (железнодорожная станция)
- Варианты железнодорожной линии Сахалин-материк
- Вариант железнодорожной линии Сахалин-Япония
- Линейные объекты
- Железнодорожные станции
- Железнодорожная линия международного значения

Автомобильный транспорт
- Линейные объекты
- Автодороги международного и федерального значения
- Автодороги регионального или межмуниципального значения
- Основные муниципальные автодороги
- Иные автодороги
- Линейные объекты
- Линейные неразграниченные листы

Водный транспорт
- Линейные объекты
- Линия электроснабжения

Воздушный транспорт
- Линейные объекты
- Аэропорт международного значения
- Аэродромы гражданской авиации
- Вертолетные

Объекты магистральных трубопроводов
- Линейные объекты
- Магистральный газопровод
- Магистральный нефтепровод

Объекты энергоснабжения
- Линейные объекты
- Электростанции
- Электроподстанции
- Линейные объекты
- Линии электропередачи

Объекты связи

Зона планируемого размещения линейного объекта Нефтепровод "Сабо-Даги"

Документ разработан ООО "РН-Сахалинпроект". Информация, содержащаяся в документе, может быть раскрыта или передана третьим лицам только по соглашению между разработчиком и заказчиком

Согласовано

Согласовано

Взам. инв.№

Подп. и дата

Инв. № подл.

05331-_схема_001.dwg

Формат А1Х

ВНЕСЕНИЕ ИЗМЕНЕНИЙ В ПРОЕКТ ПЛАНИРОВКИ И МЕЖЕВАНИЯ ТЕРРИТОРИИ
ДЛЯ РАЗМЕЩЕНИЯ ЛИНЕЙНОГО ОБЪЕКТА "НЕФТЕПРОВОД "САБО-ДАГИ"
В ГРАНИЦАХ ТЕРРИТОРИИ МУНИЦИПАЛЬНОГО ОБРАЗОВАНИЯ ГОРОДСКОЙ ОКРУГ
"ОХИНСКИЙ" САХАЛИНСКОЙ ОБЛАСТИ
ОСНОВНАЯ ЧАСТЬ.

ЧЕРТЕЖ ГРАНИЦ ЗОН ПЛАНИРУЕМОГО РАЗМЕЩЕНИЯ ЛИНЕЙНЫХ ОБЪЕКТОВ.
МАСШТАБ: 2000
Лист 2

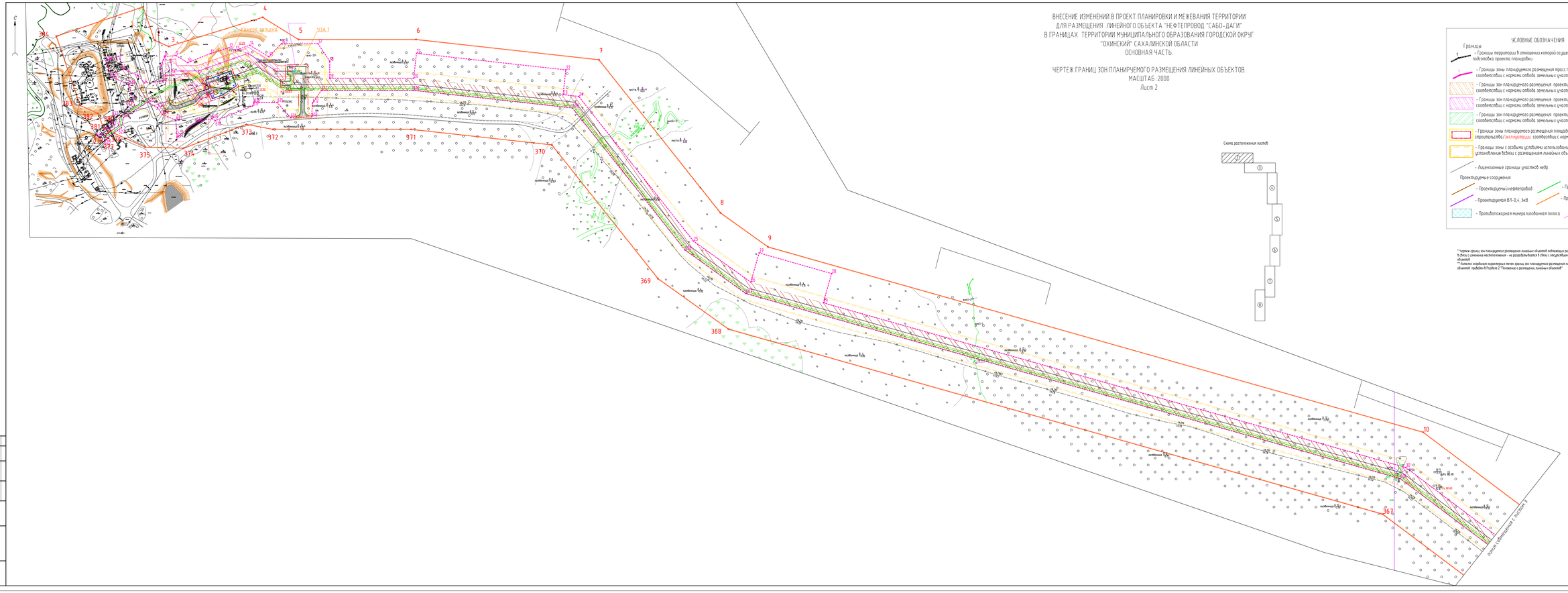

Формат А2х4

ВНЕСЕНИЕ ИЗМЕНЕНИЙ В ПРОЕКТ ПЛАНИРОВКИ И МЕЖЕВАНИЯ ТЕРРИТОРИИ
ДЛЯ РАЗМЕЩЕНИЯ ЛИНЕЙНОГО ОБЪЕКТА "НЕФТЕПРОВОД "САБО-ДАГИ"
В ГРАНИЦАХ ТЕРРИТОРИИ МУНИЦИПАЛЬНОГО ОБРАЗОВАНИЯ ГОРОДСКОЙ ОКРУГ
"ОХИНСКИЙ" САХАЛИНСКОЙ ОБЛАСТИ
ОСНОВНАЯ ЧАСТЬ.

ЧЕРТЕЖ ГРАНИЦ ЗОН ПЛАНИРУЕМОГО РАЗМЕЩЕНИЯ ЛИНЕЙНЫХ ОБЪЕКТОВ.
МАСШТАБ 1:2000
Лист 3

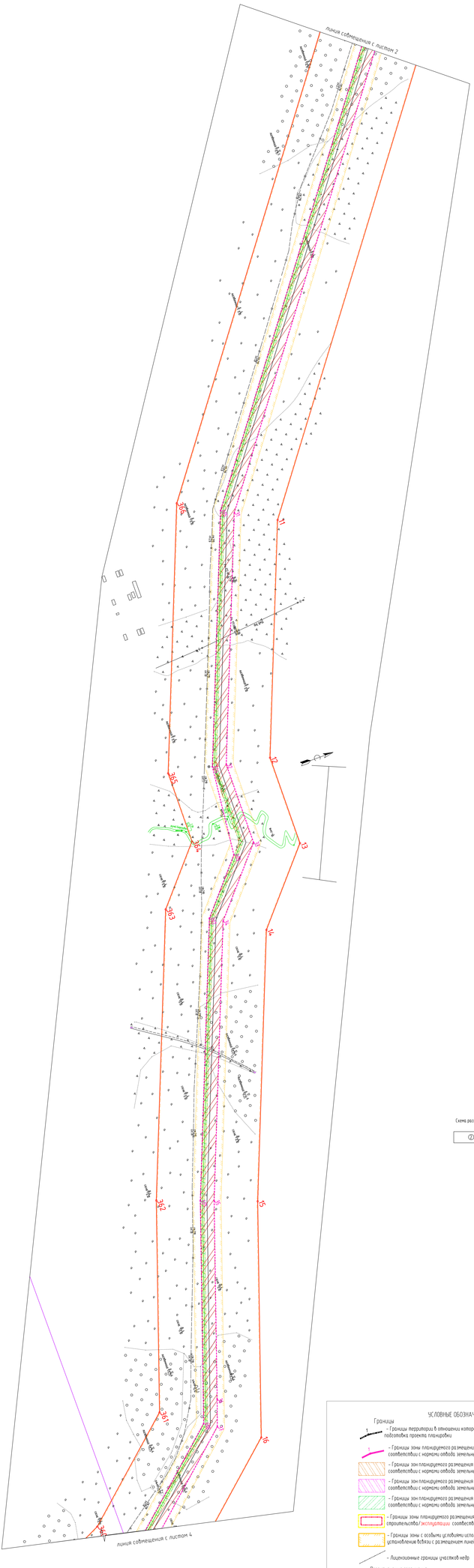
линия совмещения с листом 2
линия совмещения с листом 4
11
12
13
14
15
16
36а
36б
36в
36г
36д
36е
36ж
36з
36и
36к
36л
36м
36н
36о
36п
36р
36с
36т
36у
36ф
36х
36ц
36ч
36ш
36щ
36э
36ю
36я
36аа
36бб
36вв
36гг
36дд
36ее
36жж
36зз
36ии
36кк
36лл
36мм
36нн
36оо
36пп
36рр
36сс
36тт
36уу
36фф
36хх
36цц
36чч
36шш
36щщ
36ээ
36ююя
36яя
36ааа
36ббб
36ввв
36ггг
36ддд
36еее
36ккк
36ллл
36ммм
36ннн
36ооо
36ппп
36ррр
36ссс
36ттт
36ууу
36ффф

ВНЕСЕНИЕ ИЗМЕНЕНИЙ В ПРОЕКТ ПЛАНИРОВКИ И МЕЖЕВАНИЯ ТЕРРИТОРИИ
ДЛЯ РАЗМЕЩЕНИЯ ЛИНЕЙНОГО ОБЪЕКТА "НЕФТЕПРОВОД "САБО-ДАГИ"
В ГРАНИЦАХ ТЕРРИТОРИИ МУНИЦИПАЛЬНОГО ОБРАЗОВАНИЯ ГОРОДСКОЙ ОКРУГ
"ОХИНСКИЙ" САХАЛИНСКОЙ ОБЛАСТИ
ОСНОВНАЯ ЧАСТЬ.

ЧЕРТЕЖ ГРАНИЦ ЗОН ПЛАНИРУЕМОГО РАЗМЕЩЕНИЯ ЛИНЕЙНЫХ ОБЪЕКТОВ.
МАСШТАБ 1:2000
Лист 4

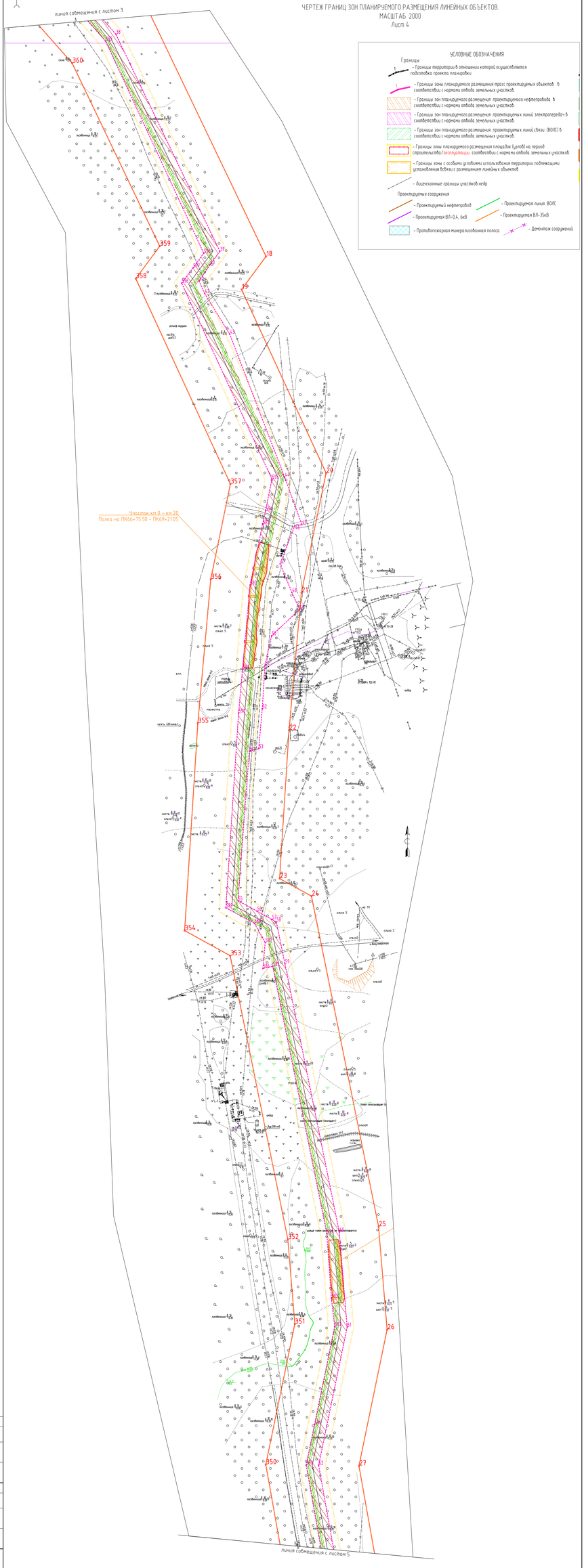

Согласовано

Согласовано

Изм.	Кол.уч.	Лист	N док.	Подп.	Дата

* Чертеж границ зон планируемого размещения линейных объектов подлежащих реконструкции в связи с изменением местоположения - не разрабатывается в связи с отсутствием таких объектов

** Каталог координат характерных точек границ зон планируемого размещения линейных объектов "пробейте в Публичке 2 "Положение о размещении линейных объектов"

Формат А2х4Х

ВНЕСЕНИЕ ИЗМЕНЕНИЙ В ПРОЕКТ ПЛАНИРОВКИ И МЕЖЕВАНИЯ ТЕРРИТОРИИ
ДЛЯ РАЗМЕЩЕНИЯ ЛИНЕЙНОГО ОБЪЕКТА "НЕФТЕПРОВОД "САБО-ДАГИ"
В ГРАНИЦАХ ТЕРРИТОРИИ МУНИЦИПАЛЬНОГО ОБРАЗОВАНИЯ ГОРОДСКОЙ ОКРУГ
"ОХИНСКИЙ" САХАЛИНСКОЙ ОБЛАСТИ
ОСНОВНАЯ ЧАСТЬ
ЧЕРТЕЖ ГРАНИЦ ЗОН ПЛАНИРУЕМОГО РАЗМЕЩЕНИЯ ЛИНЕЙНЫХ ОБЪЕКТОВ.
МАСШТАБ 1:2000
Лист 5

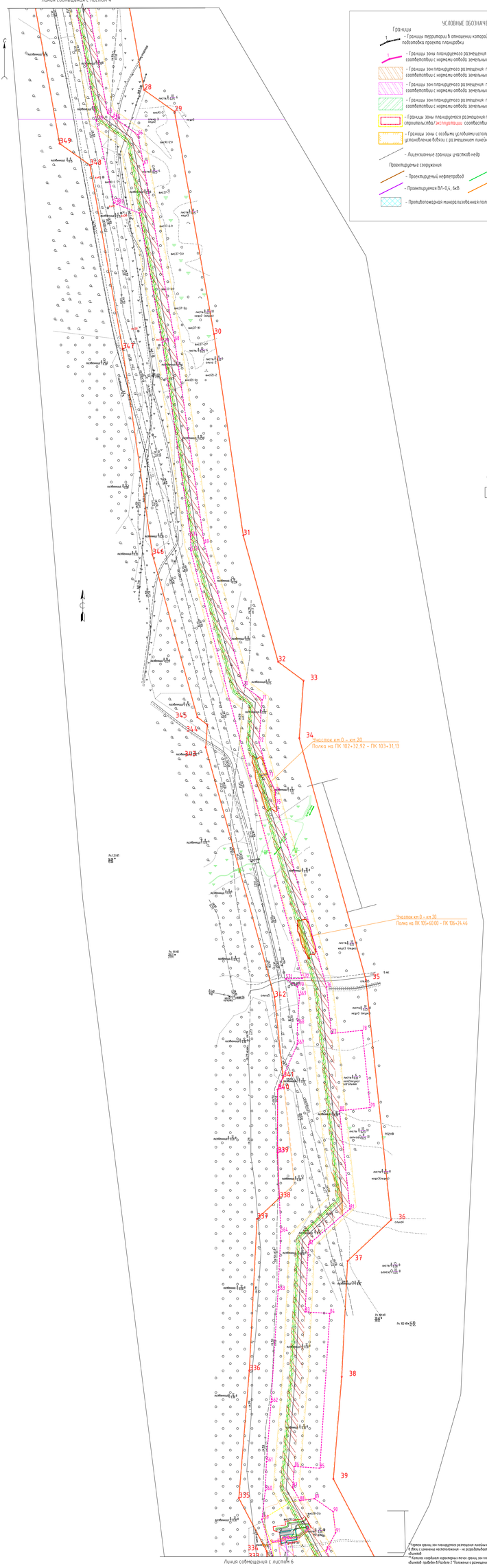

* Чертеж границ зон планируемого размещения линейных объектов подлежащих реконструкции 35 кВ/кз с изменение местоположения - не разрабатывается 5 кВ/кз с отсутствием таких объектов.
** Каталог координат характерных точек границ зон планируемого размещения линейных объектов приведен в Разделе 2 "Положение о размещении линейных объектов"

Согласовано

Согласовано

Изм.	Кол.уч.	Лист	N док.	Подп.	Дата

Формат А2х4Х

ВНЕСЕНИЕ ИЗМЕНЕНИЙ В ПРОЕКТ ПЛАНИРОВКИ И МЕЖЕВАНИЯ ТЕРРИТОРИИ
ДЛЯ РАЗМЕЩЕНИЯ ЛИНЕЙНОГО ОБЪЕКТА "НЕФТЕПРОВОД "САБО-ДАГИ"
В ГРАНИЦАХ ТЕРРИТОРИИ МУНИЦИПАЛЬНОГО ОБРАЗОВАНИЯ ГОРОДСКОЙ ОКРУГ
"ОХИНСКИЙ" САХАЛИНСКОЙ ОБЛАСТИ
ОСНОВНАЯ ЧАСТЬ. ЧЕРТЕЖ ГРАНИЦ ЗОН ПЛАНИРУЕМОГО РАЗМЕЩЕНИЯ ЛИНЕЙНЫХ ОБЪЕКТОВ.
МАСШТАБ 1:2000
Лист 6

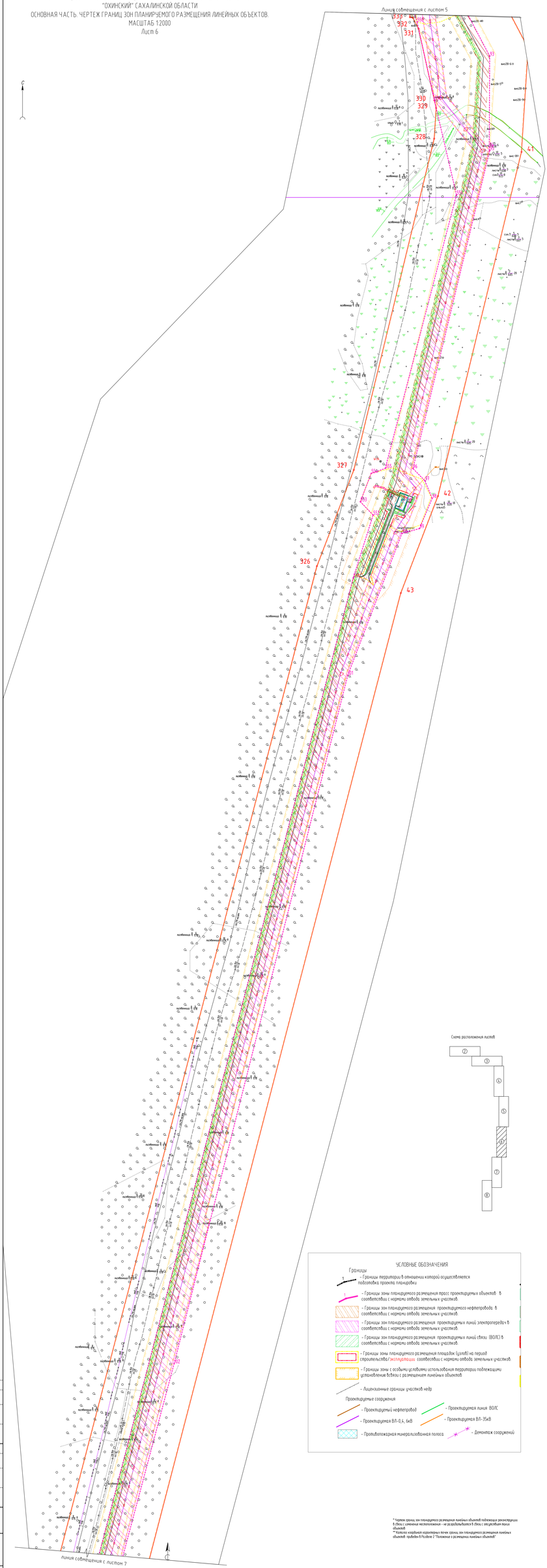

* Чертеж границ зон планируемого размещения линейных объектов подлежащих реконструкции в связи с изменением местоположения - не разрабатывается в связи с отсутствием таких объектов.
** Каталог координат характерных точек границ зон планируемого размещения линейных объектов приведен в Разделе 2 "Положение о размещении линейных объектов".

Согласовано

Согласовано

Изм.	Кол.уч.	Лист	N док.	Подп.	Дата

Формат А2х4Х

ВНЕСЕНИЕ ИЗМЕНЕНИЙ В ПРОЕКТ ПЛАНИРОВКИ И МЕЖЕВАНИЯ ТЕРРИТОРИИ
ДЛЯ РАЗМЕЩЕНИЯ ЛИНЕЙНОГО ОБЪЕКТА "НЕФТЕПРОВОД "САБО-ДАГИ"
В ГРАНИЦАХ ТЕРРИТОРИИ МУНИЦИПАЛЬНОГО ОБРАЗОВАНИЯ ГОРОДСКОЙ ОКРУГ
"ОХИНСКИЙ" САХАЛИНСКОЙ ОБЛАСТИ
ОСНОВНАЯ ЧАСТЬ.
ЧЕРТЕЖ ГРАНИЦ ЗОН ПЛАНИРУЕМОГО РАЗМЕЩЕНИЯ ЛИНЕЙНЫХ ОБЪЕКТОВ.

МАСШТАБ 1:2000
Лист 7

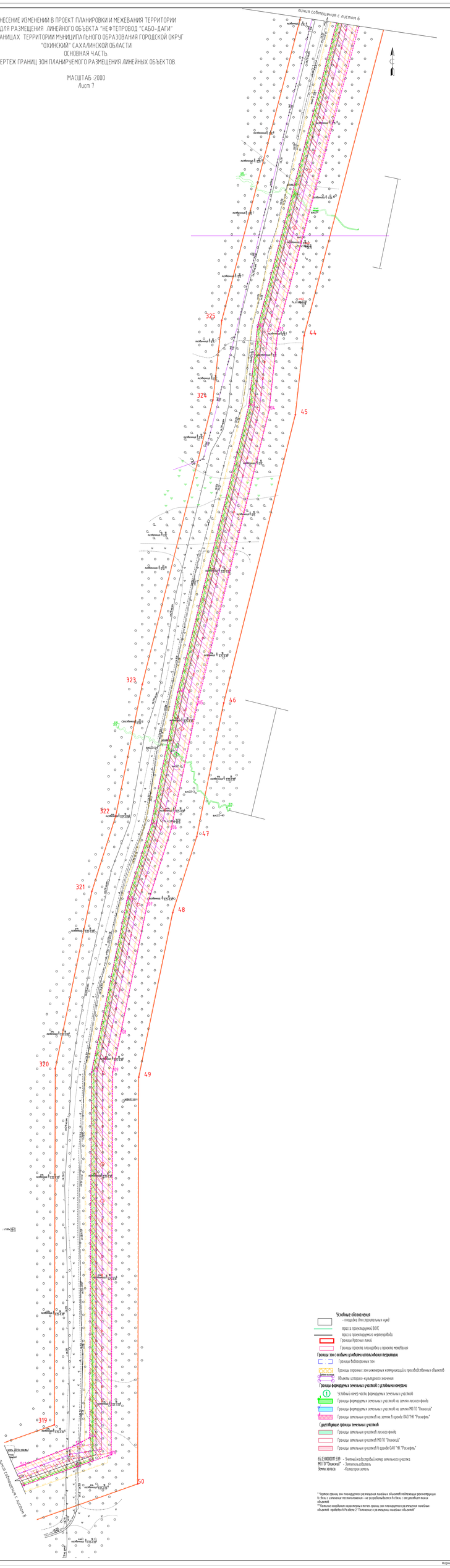

Условные обозначения

- площадка для строительных нужд
- трасса проектируемого ВОЛС
- трасса проектируемого нефтепровода
- Границы Красных линий
- Границы проекта планировки и проекта межевания

Границы зон с особыми условиями использования территории

- Границы водоохранных зон
- Границы охранных зон инженерных коммуникаций и производственных объектов
- Объекты историко-культурного значения

Границы формируемых земельных участков с условными номерами

- Условный номер частей формируемых земельных участков
- Границы формируемых земельных участков на землях лесного фонда
- Границы формируемых земельных участков на землях МО ГО "Охинский"
- Границы земельных участков на землях в аренде ОАО "НК "Роснефть"

Существующие границы земельных участков

- Границы земельных участков лесного фонда
- Границы земельных участков МО ГО "Охинский"
- Границы земельных участков в аренде ОАО "НК "Роснефть"

65:23:0000007:339 – Учетный кадастровый номер земельного участка
МО ГО "Охинский" – Землепользователь
Земли запаса – Категория земель

* Чертеж границ зон планируемого размещения линейных объектов подлежащих реконструкции в связи с изменением местоположения – не разрабатывается в связи с отсутствием таких объектов.

** Каталог координат характерных точек границ зон планируемого размещения линейных объектов приведен в Разделе 2 "Положение о размещении линейных объектов".

Согласовано

Согласовано

Изм.	Кол.уч.	Лист	Nдок.	Подп.	Дата

Формат А2х4Х

ВНЕСЕНИЕ ИЗМЕНЕНИЙ В ПРОЕКТ ПЛАНИРОВКИ И МЕЖЕВАНИЯ ТЕРРИТОРИИ
ДЛЯ РАЗМЕЩЕНИЯ ЛИНЕЙНОГО ОБЪЕКТА "НЕФТЕПРОВОД "САБО-ДАГИ"
В ГРАНИЦАХ ТЕРРИТОРИИ МУНИЦИПАЛЬНОГО ОБРАЗОВАНИЯ ГОРОДСКОЙ ОКРУГ
"ОХИНСКИЙ" САХАЛИНСКОЙ ОБЛАСТИ
ОСНОВНАЯ ЧАСТЬ.
ЧЕРТЕЖ ГРАНИЦ ЗОН ПЛАНИРУЕМОГО РАЗМЕЩЕНИЯ ЛИНЕЙНЫХ ОБЪЕКТОВ.
МАСШТАБ 1:2000
Лист 8

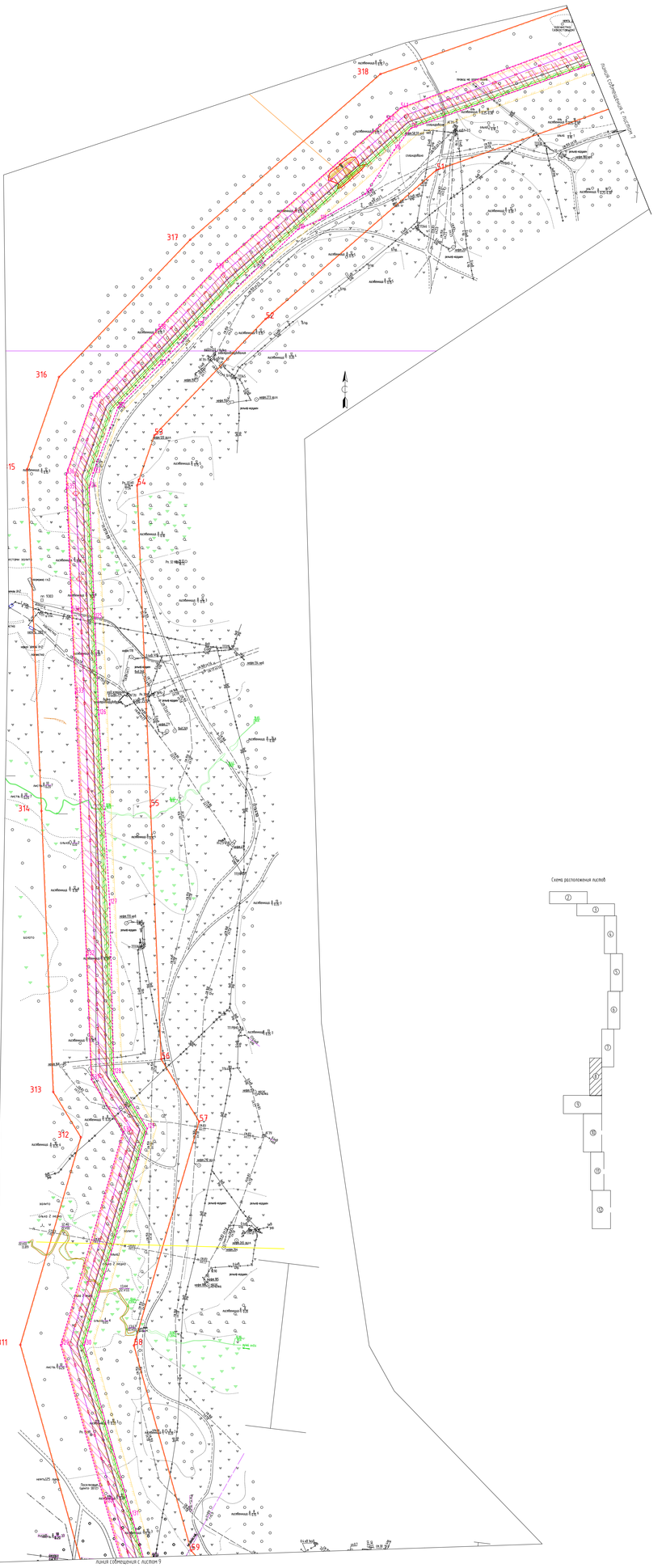

УСЛОВНЫЕ ОБОЗНАЧЕНИЯ

Границы

- Границы территории в отношении которой осуществляется подготовка проекта планировки
- Границы зоны планируемого размещения трасс проектируемых объектов в соответствии с нормами отвода земельных участков.
- Границы зон планируемого размещения проектируемого нефтепровода в соответствии с нормами отвода земельных участков.
- Границы зон планируемого размещения проектируемых линий электропередач в соответствии с нормами отвода земельных участков.
- Границы зон планируемого размещения проектируемых линий связи (ВОЛС) в соответствии с нормами отвода земельных участков.
- Границы зон планируемого размещения площадок (узлов) на период строительства/эксплуатации соответствии с нормами отвода земельных участков.
- Границы зоны с особыми условиями использования территории подлежащими установлению вдоль трасс с размещением линейных объектов
- Лицензионные границы участков недр

Проектируемые сооружения

- Проектируемый нефтепровод
- Проектируемая ВЛ-0,4, 6кВ
- Противопожарная минерализованная полоса
- Проектируемая линия ВОЛС
- Проектируемая ВЛ-35кВ
- Демонтаж сооружений

* Чертеж границ зон планируемого размещения линейных объектов подлежащих реконструкции в связи с изменением местоположения - не разрабатывается в связи с отсутствием таких объектов.
** Каталог координат характерных точек границ зон планируемого размещения линейных объектов приведен в Разделе 2 "Положение о размещении линейных объектов".

Согласовано				
Согласовано				
Изм.	Кол.уч.	Лист	N док.	Подп.	Дата
ГИП				
Разраб.				

Формат А2х4V

ВНЕСЕНИЕ ИЗМЕНЕНИЙ В ПРОЕКТ ПЛАНИРОВКИ И МЕЖЕВАНИЯ ТЕРРИТОРИИ ДЛЯ РАЗМЕЩЕНИЯ ЛИНЕЙНОГО ОБЪЕКТА "НЕФТЕПРОВОД "САБО-ДАГИ"

В ГРАНИЦАХ ТЕРРИТОРИИ МУНИЦИПАЛЬНОГО ОБРАЗОВАНИЯ ГОРОДСКОЙ ОКРУГ "ОХИНСКИЙ" САХАЛИНСКОЙ ОБЛАСТИ

ОСНОВНАЯ ЧАСТЬ.

ЧЕРТЕЖ ГРАНИЦ ЗОН ПЛАНИРУЕМОГО РАЗМЕЩЕНИЯ ЛИНЕЙНЫХ ОБЪЕКТОВ.

МАСШТАБ 1:2000

Лист 9

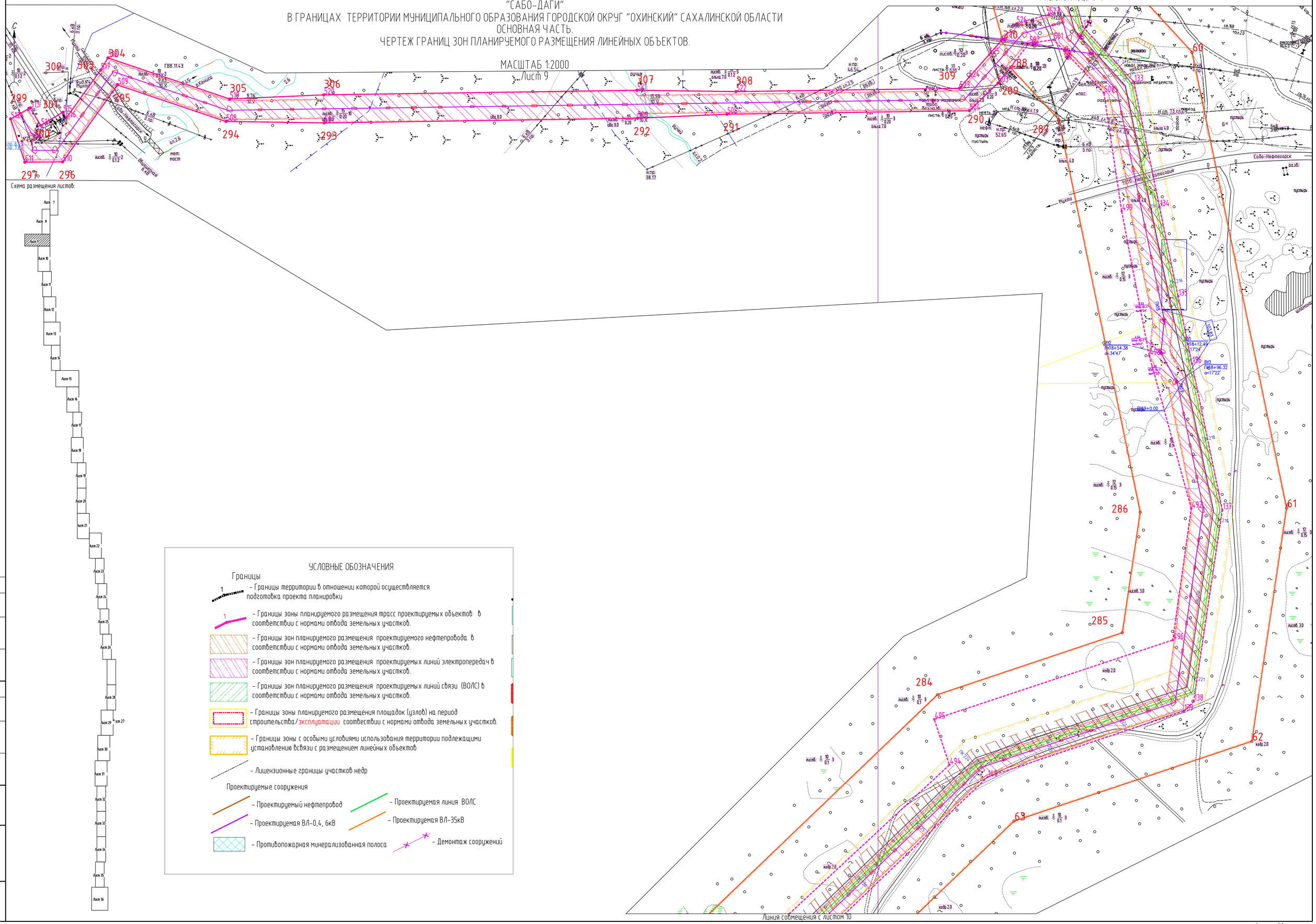

Формат А1

Линия совмещения с листом 9

ВНЕСЕНИЕ ИЗМЕНЕНИЙ В ПРОЕКТ ПЛАНИРОВКИ И МЕЖЕВАНИЯ ТЕРРИТОРИИ ДЛЯ РАЗМЕЩЕНИЯ ЛИНЕЙНОГО ОБЪЕКТА "НЕФТЕПРОВОД "САБО-ДАГИ" В ГРАНИЦАХ ТЕРРИТОРИИ МУНИЦИПАЛЬНОГО ОБРАЗОВАНИЯ ГОРОДСКОЙ ОКРУГ "ОХИНСКИЙ" САХАЛИНСКОЙ ОБЛАСТИ

ОСНОВНАЯ ЧАСТЬ.

ЧЕРТЕЖ КРАСНЫХ ЛИНИЙ.

ЧЕРТЕЖ ГРАНИЦ ЗОН ПЛАНИРУЕМОГО РАЗМЕЩЕНИЯ ЛИНЕЙНЫХ ОБЪЕКТОВ.

МАСШТАБ 1:2000

Лист 10

УСЛОВНЫЕ ОБОЗНАЧЕНИЯ

Границы

- Границы территории в отношении которой осуществляется подготовка проекта планировки
- Границы зоны планируемого размещения трасс проектируемых объектов в соответствии с нормами отвода земельных участков.
- Границы зон планируемого размещения проектируемого нефтепровода в соответствии с нормами отвода земельных участков.
- Границы зон планируемого размещения проектируемых линий электропередач в соответствии с нормами отвода земельных участков.
- Границы зон планируемого размещения проектируемых линий связи (ВОЛС) в соответствии с нормами отвода земельных участков.
- Границы зоны планируемого размещения площадок (узлов) на период строительства/эксплуатации соответствии с нормами отвода земельных участков.
- Границы зоны с особыми условиями использования территории подлежащими установлению в связи с размещением линейных объектов
- Лицензионные границы участков недр

Проектируемые сооружения

- Проектируемый нефтепровод
- Проектируемая ВЛ-0,4, 6кВ
- Противопожарная минерализованная полоса
- Проектируемая линия ВОЛС
- Проектируемая ВЛ-35кВ
- Демонтаж сооружений

Схема размещения листов:

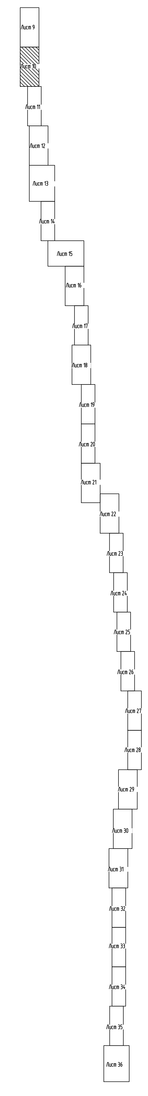

Водоохранная зона и прибрежная защитная полоса рыльи (50 м)

Линия совмещения с листом 11

Согласовано

Согласовано

Взам.инв.№

Подп. и дата

Инв.№ подл.

Формат А2х3У

ВНЕСЕНИЕ ИЗМЕНЕНИЙ В ПРОЕКТ ПЛАНИРОВКИ И МЕЖЕВАНИЯ ТЕРРИТОРИИ ДЛЯ РАЗМЕЩЕНИЯ ЛИНЕЙНОГО ОБЪЕКТА
"НЕФТЕПРОВОД "САБО-ДАГИ"
В ГРАНИЦАХ ТЕРРИТОРИИ МУНИЦИПАЛЬНОГО ОБРАЗОВАНИЯ ГОРОДСКОЙ ОКРУГ "ОХИНСКИЙ" САХАЛИНСКОЙ ОБЛАСТИ
ОСНОВНАЯ ЧАСТЬ.

ЧЕРТЕЖ ГРАНИЦ ЗОН ПЛАНИРУЕМОГО РАЗМЕЩЕНИЯ ЛИНЕЙНЫХ ОБЪЕКТОВ.
МАСШТАБ 1:2000
Лист 11

С

Линия совмещения с листом 10

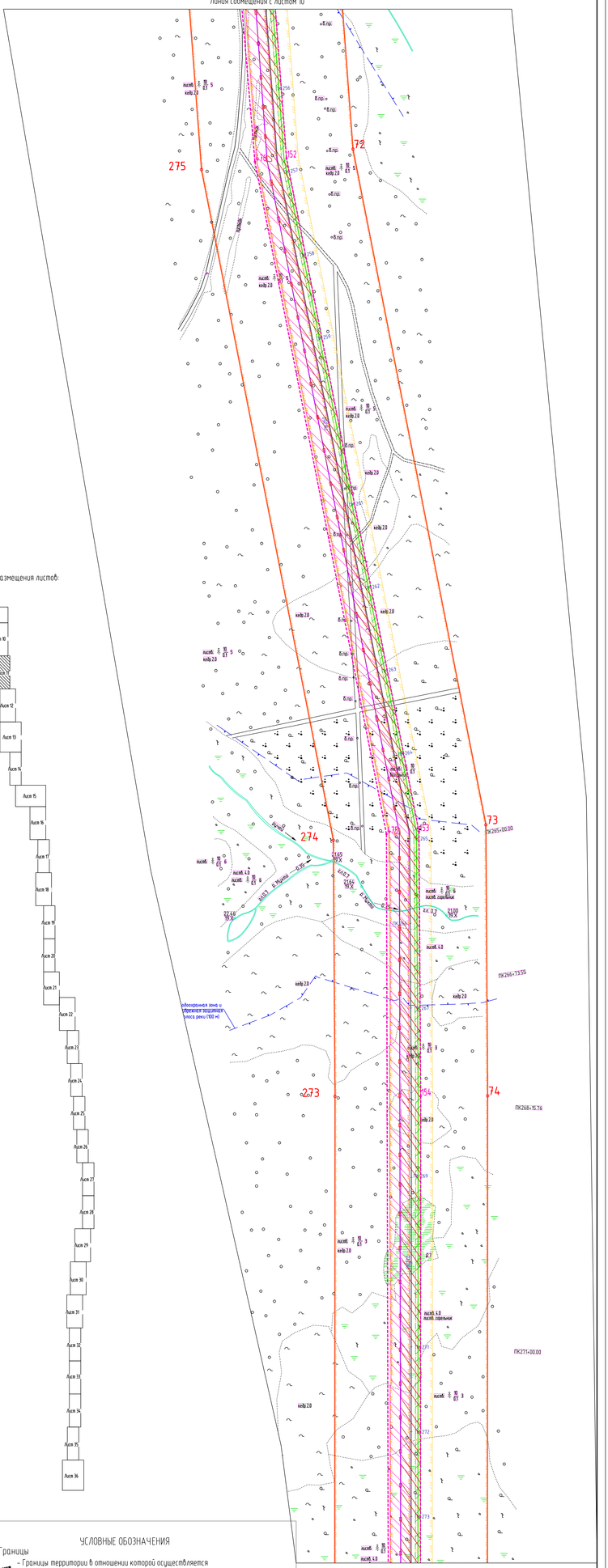

Схема размещения листов:

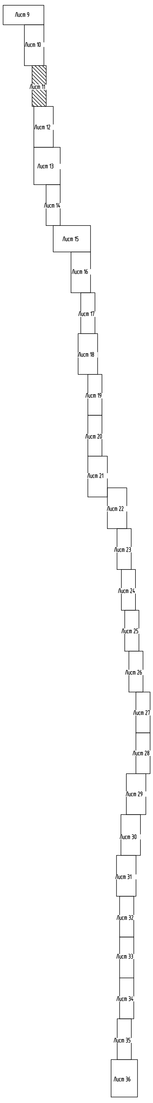

Линия совмещения с листом 12

УСЛОВНЫЕ ОБОЗНАЧЕНИЯ

Границы

1 – Границы территории в отношении которой осуществляется подготовка проекта планировки

1 – Границы зоны планируемого размещения трасс проектируемых объектов в соответствии с нормами отвода земельных участков.

– Границы зон планируемого размещения проектируемого нефтепровода в соответствии с нормами отвода земельных участков.

– Границы зон планируемого размещения проектируемых линий электропередач в соответствии с нормами отвода земельных участков.

– Границы зон планируемого размещения проектируемых линий связи (ВОЛС) в соответствии с нормами отвода земельных участков.

– Границы зоны планируемого размещения площадок (узлов) на период строительства/эксплуатации соответствии с нормами отвода земельных участков.

– Границы зоны с особыми условиями использования территории подлежащими установлению всвязи с размещением линейных объектов

– Лицензионные границы участков недр

Проектируемые сооружения

– Проектируемый нефтепровод

– Проектируемая линия ВОЛС

– Проектируемая ВЛ-0,4, 6кВ

– Проектируемая ВЛ-35кВ

– Противопожарная минерализованная полоса

– Демонтаж сооружений

Согласовано

Взам. инв.№

Подп. и дата

Инв. № подл.

Формат А3х4V

ВНЕСЕНИЕ ИЗМЕНЕНИЙ В ПРОЕКТ ПЛАНИРОВКИ И МЕЖЕВАНИЯ ТЕРРИТОРИИ ДЛЯ РАЗМЕЩЕНИЯ ЛИНЕЙНОГО ОБЪЕКТА "НЕФТЕПРОВОД "САБО-ДАГИ"

В ГРАНИЦАХ ТЕРРИТОРИИ МУНИЦИПАЛЬНОГО ОБРАЗОВАНИЯ ГОРОДСКОЙ ОКРУГ "ОХИНСКИЙ" САХАЛИНСКОЙ ОБЛАСТИ
ОСНОВНАЯ ЧАСТЬ.

ЧЕРТЕЖ ГРАНИЦ ЗОН ПЛАНИРУЕМОГО РАЗМЕЩЕНИЯ ЛИНЕЙНЫХ ОБЪЕКТОВ.
МАСШТАБ 1:2000
Лист 12

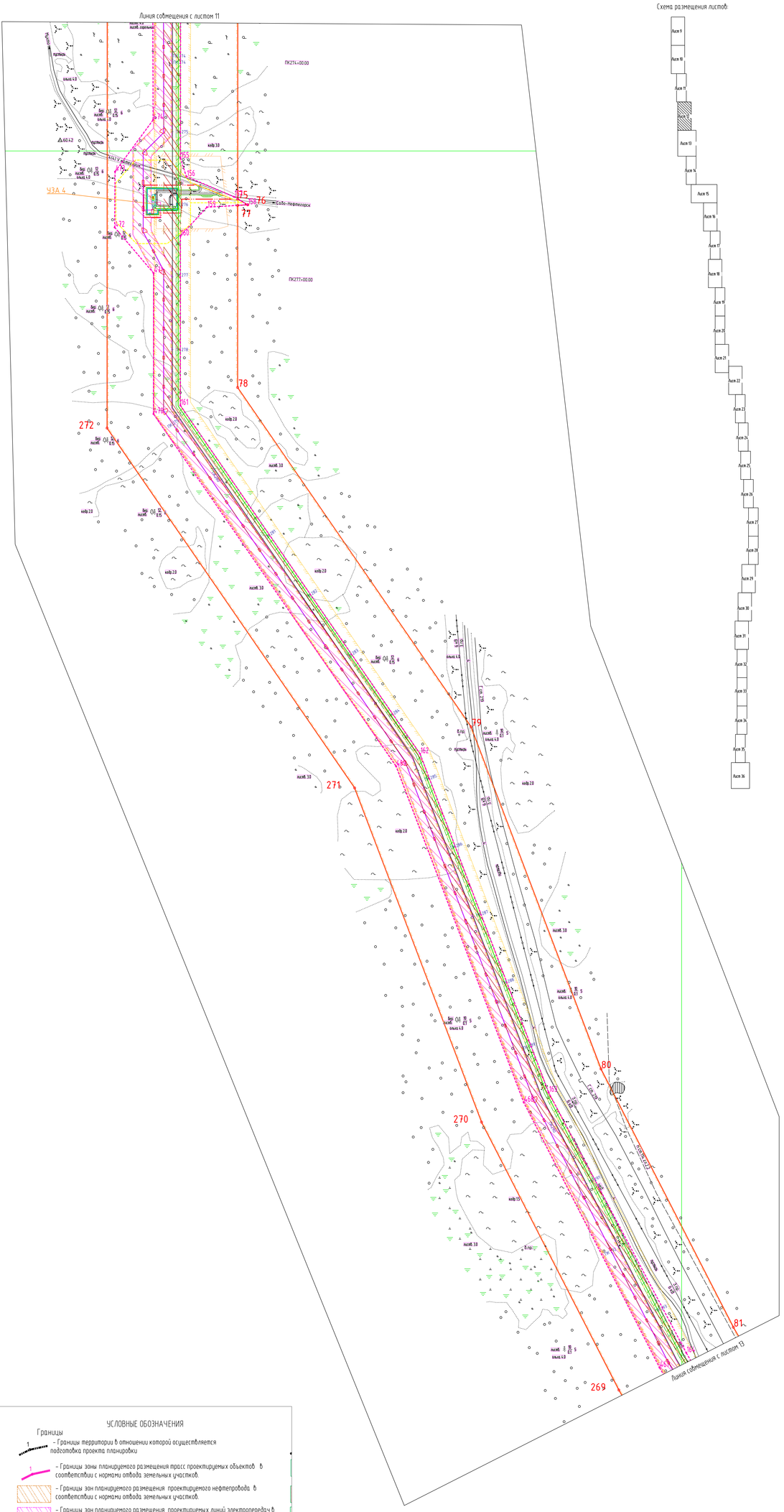

УСЛОВНЫЕ ОБОЗНАЧЕНИЯ

Границы

1 – Границы территории в отношении которой осуществляется подготовка проекта планировки

– Границы зоны планируемого размещения трасс проектируемых объектов в соответствии с нормами отвода земельных участков.

– Границы зон планируемого размещения проектируемого нефтепровода в соответствии с нормами отвода земельных участков.

– Границы зон планируемого размещения проектируемых линий электропередач в соответствии с нормами отвода земельных участков.

– Границы зон планируемого размещения проектируемых линий связи (ВОЛС) в соответствии с нормами отвода земельных участков.

– Границы зоны планируемого размещения площадок (узлов) на период строительства/эксплуатации соответствии с нормами отвода земельных участков.

– Границы зоны с особыми условиями использования территории подлежащими установлению в связи с размещением линейных объектов

– Лицензионные границы участков недр

Проектируемые сооружения

– Проектируемый нефтепровод

– Проектируемая линия ВОЛС

– Проектируемая ВЛ-0,4, 6кВ

– Проектируемая ВЛ-35кВ

– Противопожарная минерализованная полоса

– Демонтаж сооружений

Согласовано			
Согласовано			
Взам.инв№			
Подп. и дата			
Инв. № подл.			

Формат А2х3У

С

ВНЕСЕНИЕ ИЗМЕНЕНИЙ В ПРОЕКТ ПЛАНИРОВКИ И МЕЖЕВАНИЯ ТЕРРИТОРИИ
ДЛЯ РАЗМЕЩЕНИЯ ЛИНЕЙНОГО ОБЪЕКТА "НЕФТЕПРОВОД "САБО-ДАГИ"
В ГРАНИЦАХ ТЕРРИТОРИИ МУНИЦИПАЛЬНОГО ОБРАЗОВАНИЯ ГОРОДСКОЙ ОКРУГ
"ОХИНСКИЙ" САХАЛИНСКОЙ ОБЛАСТИ
ОСНОВНАЯ ЧАСТЬ.

ЧЕРТЕЖ ГРАНИЦ ЗОН ПЛАНИРУЕМОГО РАЗМЕЩЕНИЯ ЛИНЕЙНЫХ ОБЪЕКТОВ.

МАСШТАБ 1:2000
Лист 13

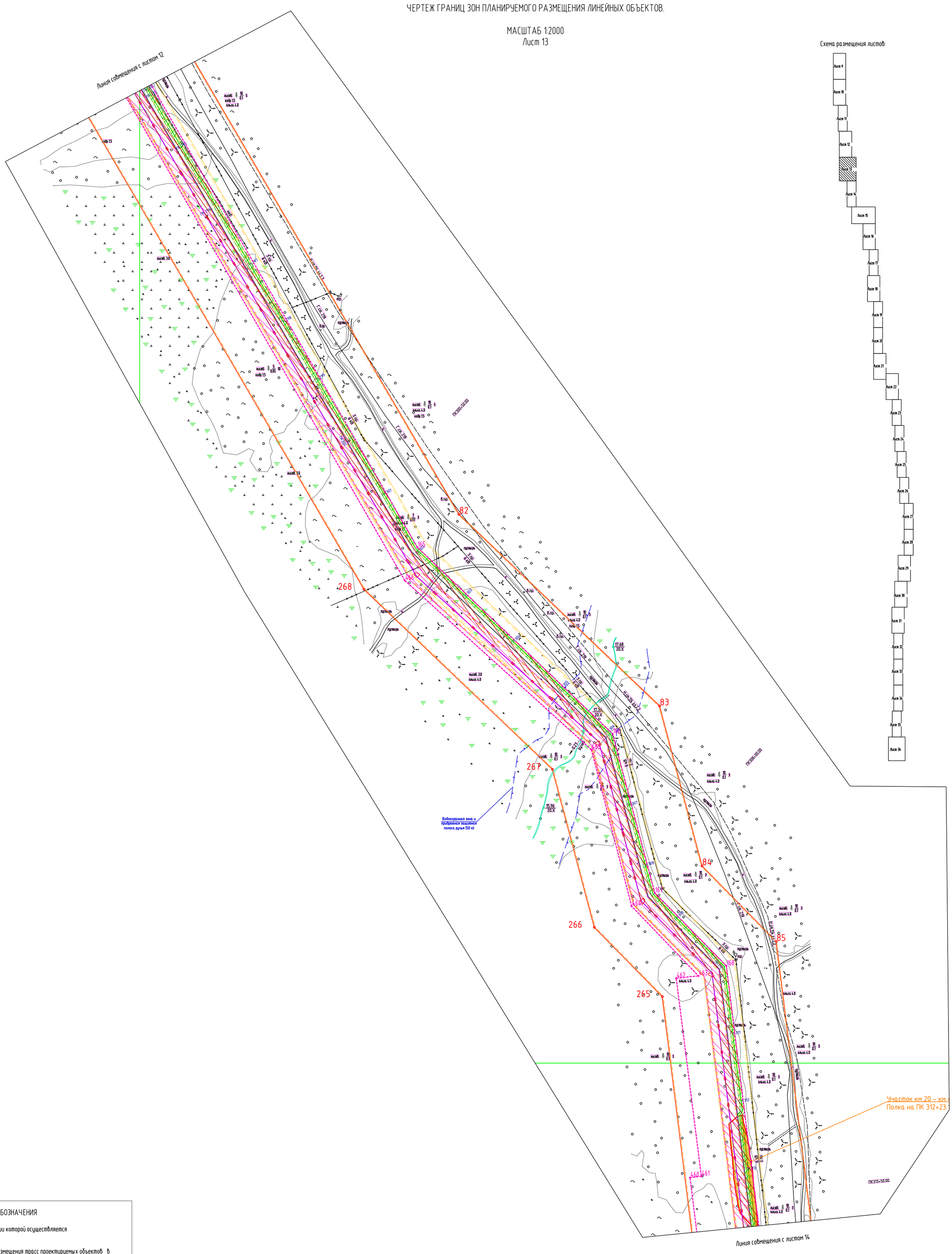

ВНЕСЕНИЕ ИЗМЕНЕНИЙ В ПРОЕКТ ПЛАНИРОВКИ И МЕЖЕВАНИЯ ТЕРРИТОРИИ
ДЛЯ РАЗМЕЩЕНИЯ ЛИНЕЙНОГО ОБЪЕКТА "НЕФТЕПРОВОД "САБО-ДАГИ"
В ГРАНИЦАХ ТЕРРИТОРИИ МУНИЦИПАЛЬНОГО ОБРАЗОВАНИЯ ГОРОДСКОЙ ОКРУГ
"ОХИНСКИЙ" САХАЛИНСКОЙ ОБЛАСТИ

ОСНОВНАЯ ЧАСТЬ.

ЧЕРТЕЖ ГРАНИЦ ЗОН ПЛАНИРУЕМОГО РАЗМЕЩЕНИЯ ЛИНЕЙНЫХ ОБЪЕКТОВ.

МАСШТАБ 1:2000
Лист 14

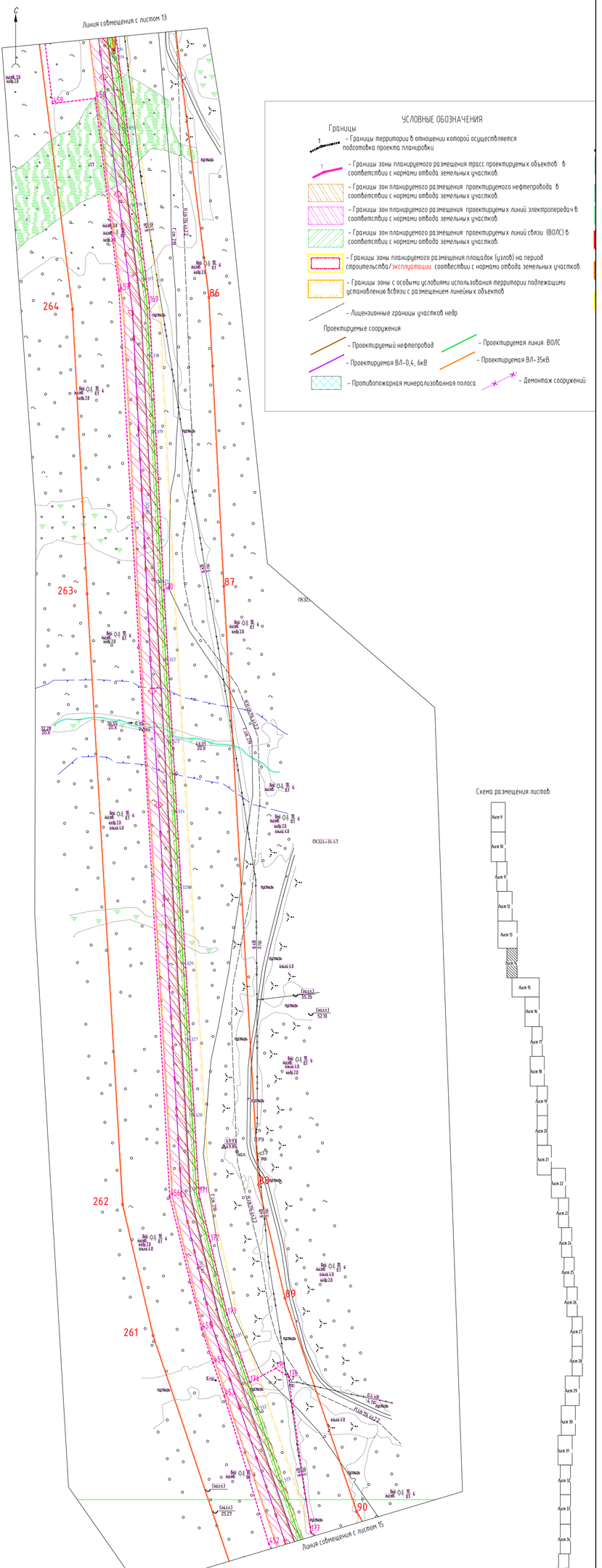

Согласовано

Взам. инв.№

Подп. и дата

Инв. № подл.

Формат А3х4V

ВНЕСЕНИЕ ИЗМЕНЕНИЙ В ПРОЕКТ ПЛАНИРОВКИ И МЕЖЕВАНИЯ ТЕРРИТОРИИ
ДЛЯ РАЗМЕЩЕНИЯ ЛИНЕЙНОГО ОБЪЕКТА "НЕФТЕПРОВОД "САБО-ДАГИ"
В ГРАНИЦАХ ТЕРРИТОРИИ МУНИЦИПАЛЬНОГО ОБРАЗОВАНИЯ ГОРОДСКОЙ ОКРУГ
"ОХИНСКИЙ" САХАЛИНСКОЙ ОБЛАСТИ

ОСНОВНАЯ ЧАСТЬ.

ЧЕРТЕЖ ГРАНИЦ ЗОН ПЛАНИРУЕМОГО РАЗМЕЩЕНИЯ ЛИНЕЙНЫХ ОБЪЕКТОВ.
МАСШТАБ 1:2000
Лист 15



Схема размещения листов:

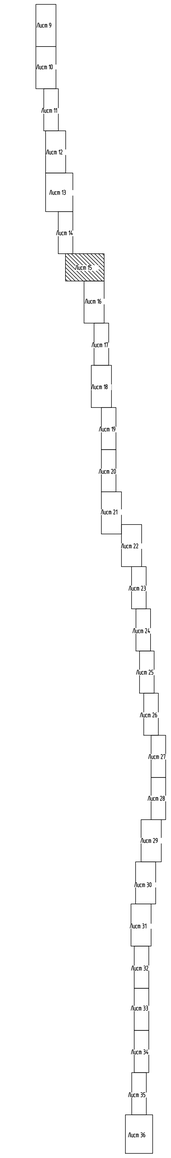

УСЛОВНЫЕ ОБОЗНАЧЕНИЯ

Границы

- Границы территории в отношении которой осуществляется подготовка проекта планировки
- Границы зоны планируемого размещения трасс проектируемых объектов в соответствии с нормами отвода земельных участков.
- Границы зон планируемого размещения проектируемого нефтепровода в соответствии с нормами отвода земельных участков.
- Границы зон планируемого размещения проектируемых линий электропередач в соответствии с нормами отвода земельных участков.
- Границы зон планируемого размещения проектируемых линий связи (ВОЛС) в соответствии с нормами отвода земельных участков.
- Границы зоны планируемого размещения площадок (узлов) на период строительства/эксплуатации соответствии с нормами отвода земельных участков.
- Границы зоны с особыми условиями использования территории подлежащими установлению в связи с размещением линейных объектов
- Лицензионные границы участков недр

Проектируемые сооружения

- Проектируемый нефтепровод
- Проектируемая линия ВОЛС
- Проектируемая ВЛ-0,4, 6кВ
- Проектируемая ВЛ-35кВ
- Противопожарная минерализованная полоса
- Демонтаж сооружений

Согласовано

Согласовано

Взам. инв.№

Подп. и дата

Инв. № подл.

Формат А0

ВНЕСЕНИЕ ИЗМЕНЕНИЙ В ПРОЕКТ ПЛАНИРОВКИ И МЕЖЕВАНИЯ ТЕРРИТОРИИ
ДЛЯ РАЗМЕЩЕНИЯ ЛИНЕЙНОГО ОБЪЕКТА "НЕФТЕПРОВОД "САБО-ДАГИ"
В ГРАНИЦАХ ТЕРРИТОРИИ МУНИЦИПАЛЬНОГО ОБРАЗОВАНИЯ ГОРОДСКОЙ ОКРУГ
"ОХИНСКИЙ" САХАЛИНСКОЙ ОБЛАСТИ
ОСНОВНАЯ ЧАСТЬ.

ЧЕРТЕЖ ГРАНИЦ ЗОН ПЛАНИРУЕМОГО РАЗМЕЩЕНИЯ ЛИНЕЙНЫХ ОБЪЕКТОВ.

МАСШТАБ 1:2000
Лист 16



УСЛОВНЫЕ ОБОЗНАЧЕНИЯ

Границы

1 – Границы территории в отношении которой осуществляется подготовка проекта планировки

– Границы зоны планируемого размещения трасс проектируемых объектов в соответствии с нормами отвода земельных участков.

– Границы зон планируемого размещения проектируемого нефтепровода в соответствии с нормами отвода земельных участков.

– Границы зон планируемого размещения проектируемых линий электропередач в соответствии с нормами отвода земельных участков.

– Границы зон планируемого размещения проектируемых линий связи (ВОЛС) в соответствии с нормами отвода земельных участков.

– Границы зоны планируемого размещения площадок (узлов) на период строительства/эксплуатации соответствии с нормами отвода земельных участков.

– Границы зоны с особыми условиями использования территории подлежащими установлению в связи с размещением линейных объектов

– Лицензионные границы участков недр

Проектируемые сооружения

– Проектируемый нефтепровод

– Проектируемая линия ВОЛС

– Проектируемая ВЛ-0,4, 6кВ

– Проектируемая ВЛ-35кВ

– Противопожарная минерализованная полоса

– Демонтаж сооружений

Согласовано				
Согласовано				
Взам.инв.№				
Подп. и дата				
Инв. № подл.				

Формат А2х3У

ВНЕСЕНИЕ ИЗМЕНЕНИЙ В ПРОЕКТ ПЛАНИРОВКИ И МЕЖЕВАНИЯ ТЕРРИТОРИИ
ДЛЯ РАЗМЕЩЕНИЯ ЛИНЕЙНОГО ОБЪЕКТА "НЕФТЕПРОВОД "САБО-ДАГИ"
В ГРАНИЦАХ ТЕРРИТОРИИ МУНИЦИПАЛЬНОГО ОБРАЗОВАНИЯ ГОРОДСКОЙ ОКРУГ
"ОХИНСКИЙ" САХАЛИНСКОЙ ОБЛАСТИ
ОСНОВНАЯ ЧАСТЬ.

ЧЕРТЕЖ ГРАНИЦ ЗОН ПЛАНИРУЕМОГО РАЗМЕЩЕНИЯ ЛИНЕЙНЫХ ОБЪЕКТОВ.
МАСШТАБ 1:2000.
Лист 17

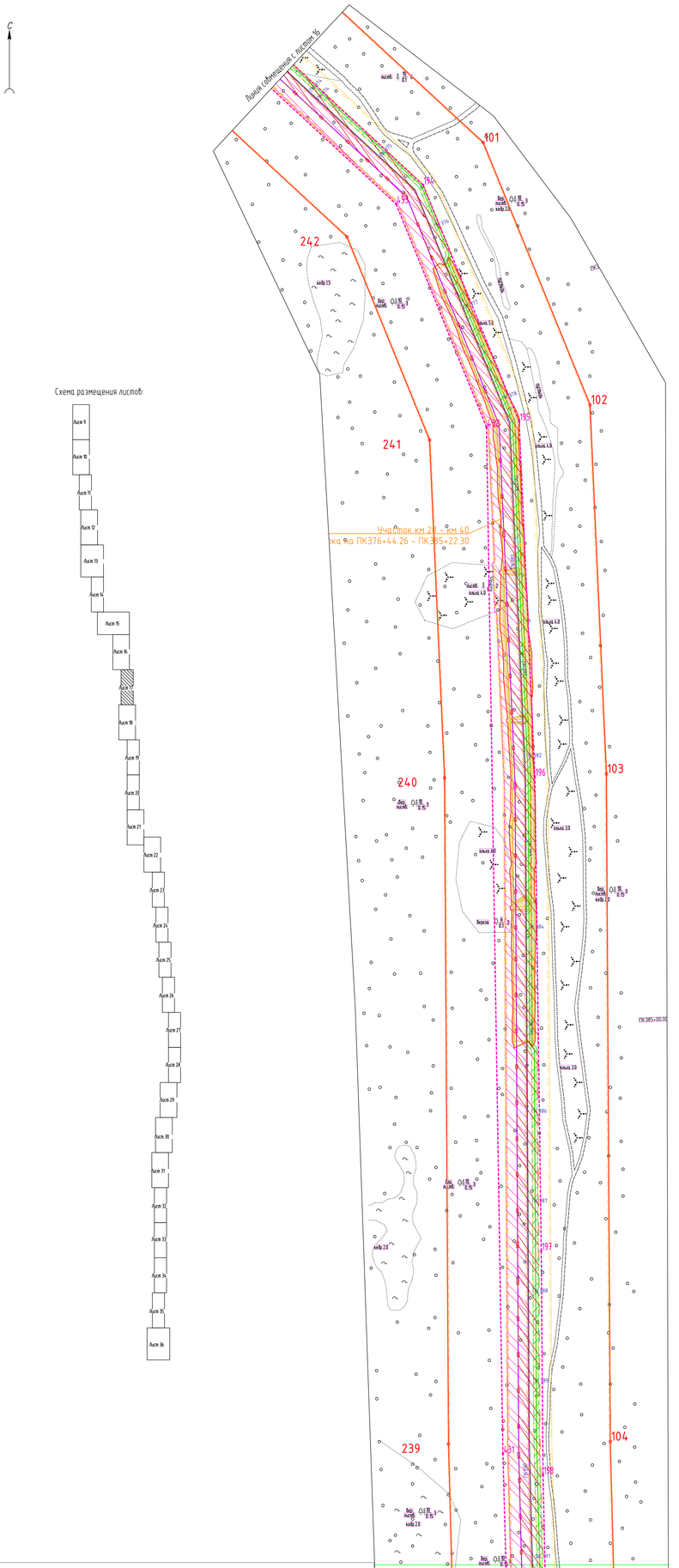

УСЛОВНЫЕ ОБОЗНАЧЕНИЯ

Границы

- Границы территории в отношении которой осуществляется подготовка проекта планировки
- Границы зоны планируемого размещения трасс проектируемых объектов в соответствии с нормами отвода земельных участков.
- Границы зон планируемого размещения проектируемого нефтепровода в соответствии с нормами отвода земельных участков.
- Границы зон планируемого размещения проектируемых линий электропередач в соответствии с нормами отвода земельных участков.
- Границы зон планируемого размещения проектируемых линий связи (ВОЛС) в соответствии с нормами отвода земельных участков.
- Границы зоны планируемого размещения площадок (узлов) на период строительства/эксплуатации соответствии с нормами отвода земельных участков.
- Границы зоны с особыми условиями использования территории подлежащими установлению всвязи с размещением линейных объектов
- Лицензионные границы участков недр

Проектируемые сооружения

- Проектируемый нефтепровод
- Проектируемая ВЛ-0,4, 6кВ
- Противопожарная минерализованная полоса
- Проектируемая линия ВОЛС
- Проектируемая ВЛ-35кВ
- Демонтаж сооружений

Согласовано

Изм.	Кол.уч.	Лист	N док.	Подп.	Дата

Формат А3х4V

ВНЕСЕНИЕ ИЗМЕНЕНИЙ В ПРОЕКТ ПЛАНИРОВКИ И МЕЖЕВАНИЯ ТЕРРИТОРИИ
ДЛЯ РАЗМЕЩЕНИЯ ЛИНЕЙНОГО ОБЪЕКТА "НЕФТЕПРОВОД "САБО-ДАГИ"
В ГРАНИЦАХ ТЕРРИТОРИИ МУНИЦИПАЛЬНОГО ОБРАЗОВАНИЯ ГОРОДСКОЙ ОКРУГ
"ОХИНСКИЙ" САХАЛИНСКОЙ ОБЛАСТИ

ОСНОВНАЯ ЧАСТЬ.

ЧЕРТЕЖ ГРАНИЦ ЗОН ПЛАНИРУЕМОГО РАЗМЕЩЕНИЯ ЛИНЕЙНЫХ ОБЪЕКТОВ.
МАСШТАБ 1:2000
Лист 18

Линия совмещения с листом 17

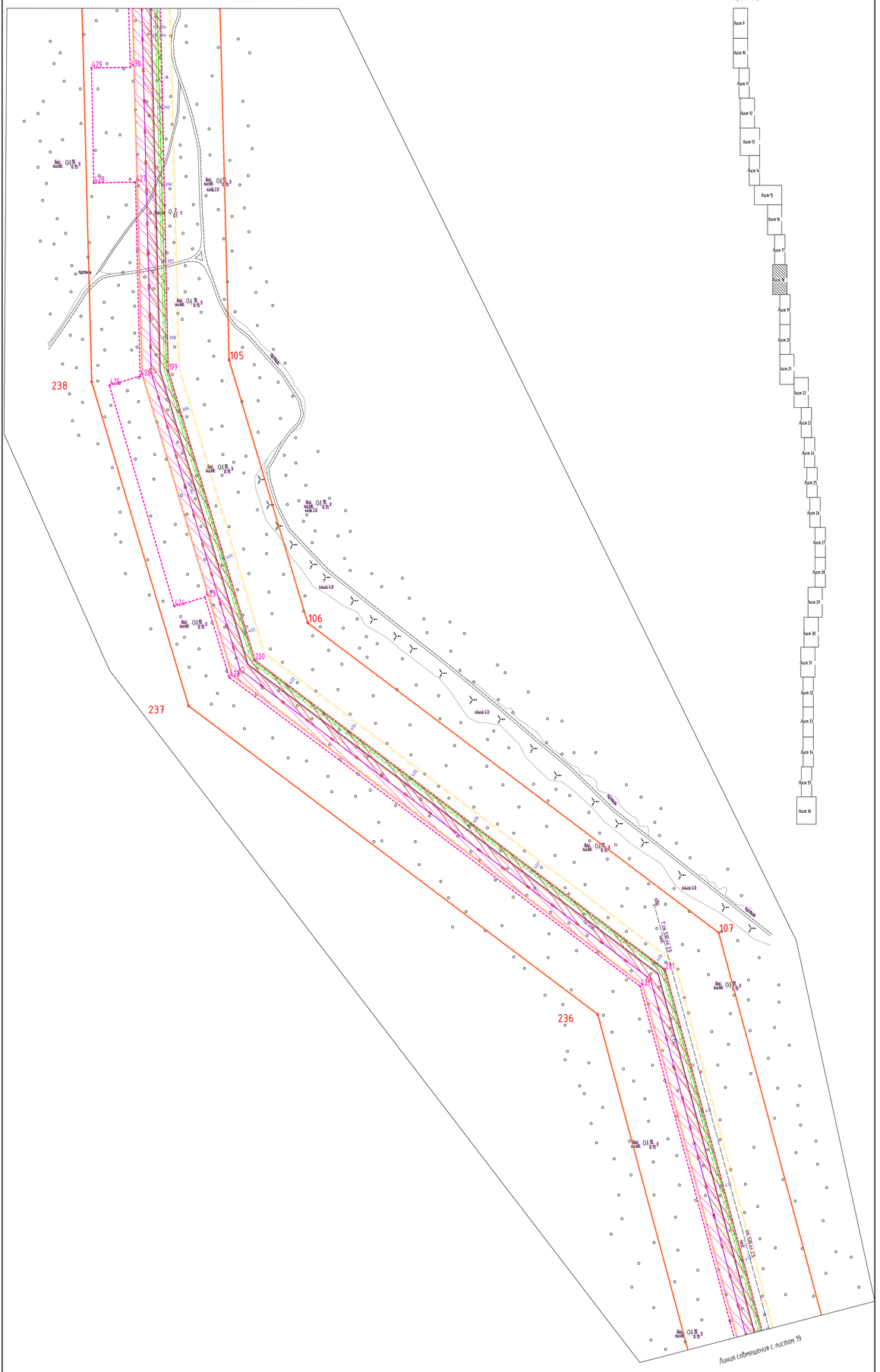

Схема размещения листов:

УСЛОВНЫЕ ОБОЗНАЧЕНИЯ

Границы

- Границы территории в отношении которой осуществляется подготовка проекта планировки
- Границы зоны планируемого размещения трасс проектируемых объектов в соответствии с нормами отвода земельных участков.
- Границы зон планируемого размещения проектируемого нефтепровода в соответствии с нормами отвода земельных участков.
- Границы зон планируемого размещения проектируемых линий электропередач в соответствии с нормами отвода земельных участков.
- Границы зон планируемого размещения проектируемых линий связи (ВОЛС) в соответствии с нормами отвода земельных участков.
- Границы зоны планируемого размещения площадок (узлов) на период строительства/эксплуатации соответствии с нормами отвода земельных участков.
- Границы зоны с особыми условиями использования территории подлежащими установлению в связи с размещением линейных объектов
- Лицензионные границы участков недр

Проектируемые сооружения

- Проектируемый нефтепровод
- Проектируемая линия ВОЛС
- Проектируемая ВЛ-0,4, 6кВ
- Проектируемая ВЛ-35кВ
- Противопожарная минерализованная полоса
- Демонтаж сооружений

Согласовано			
Согласовано			
Взам.инв№			
Подп. и дата			
Инв. № подл.			

Формат А2х3У

ВНЕСЕНИЕ ИЗМЕНЕНИЙ В ПРОЕКТ ПЛАНИРОВКИ И МЕЖЕВАНИЯ ТЕРРИТОРИИ
ДЛЯ РАЗМЕЩЕНИЯ ЛИНЕЙНОГО ОБЪЕКТА "НЕФТЕПРОВОД "САБО-ДАГИ"
В ГРАНИЦАХ ТЕРРИТОРИИ МУНИЦИПАЛЬНОГО ОБРАЗОВАНИЯ ГОРОДСКОЙ ОКРУГ
"ОХИНСКИЙ" САХАЛИНСКОЙ ОБЛАСТИ

ОСНОВНАЯ ЧАСТЬ.
ЧЕРТЕЖ КРАСНЫХ ЛИНИЙ.
ЧЕРТЕЖ ГРАНИЦ ЗОН ПЛАНИРУЕМОГО РАЗМЕЩЕНИЯ ЛИНЕЙНЫХ ОБЪЕКТОВ.
МАСШТАБ 1:2000
Лист 19

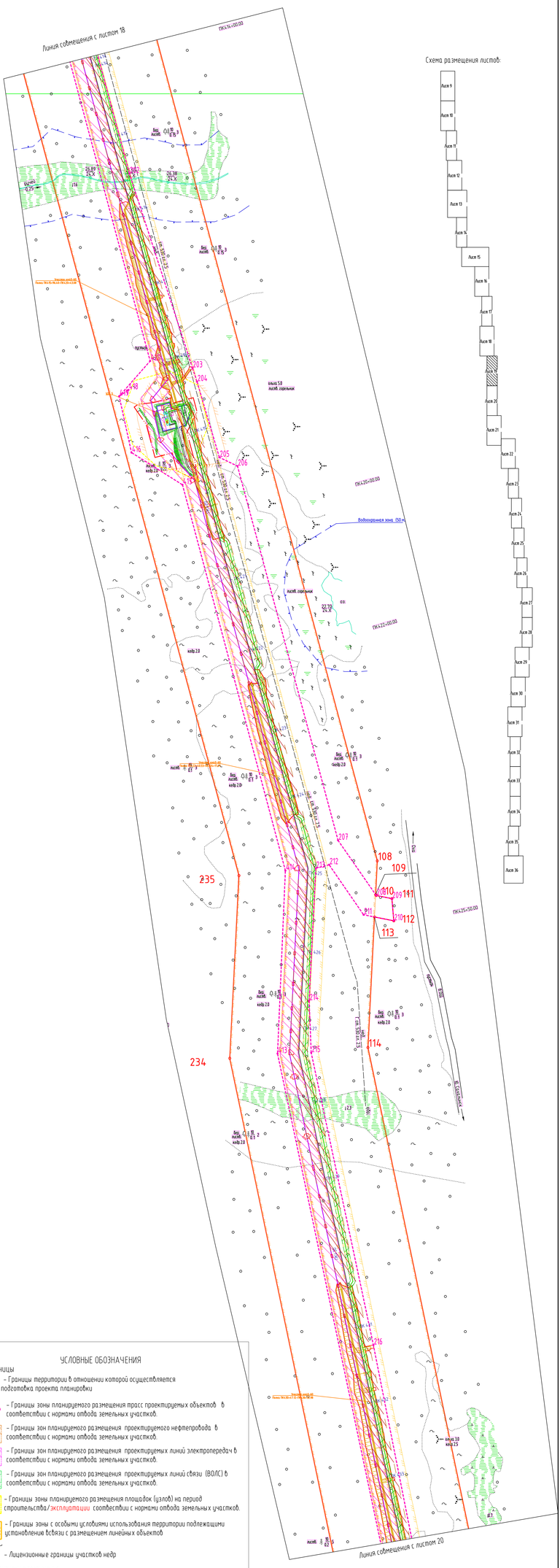

УСЛОВНЫЕ ОБОЗНАЧЕНИЯ

Границы

- Границы территории в отношении которой осуществляется подготовка проекта планировки
- Границы зоны планируемого размещения трасс проектируемых объектов в соответствии с нормами отвода земельных участков.
- Границы зон планируемого размещения проектируемого нефтепровода в соответствии с нормами отвода земельных участков.
- Границы зон планируемого размещения проектируемых линий электропередач в соответствии с нормами отвода земельных участков.
- Границы зон планируемого размещения проектируемых линий связи (ВОЛС) в соответствии с нормами отвода земельных участков.
- Границы зоны планируемого размещения площадок (узлов) на период строительства/эксплуатации соответствии с нормами отвода земельных участков.
- Границы зоны с особыми условиями использования территории подлежащими установлению всвязи с размещением линейных объектов
- Лицензионные границы участков недр

Проектируемые сооружения

- Проектируемый нефтепровод
- Проектируемая линия ВОЛС
- Проектируемая ВЛ-0,4, 6кВ
- Проектируемая ВЛ-35кВ
- Противопожарная минерализованная полоса
- Демонтаж сооружений

Согласовано

Взам. инв.№

Подп. и дата

Инв. № подл.

Формат А3х4V

ВНЕСЕНИЕ ИЗМЕНЕНИЙ В ПРОЕКТ ПЛАНИРОВКИ И МЕЖЕВАНИЯ ТЕРРИТОРИИ
ДЛЯ РАЗМЕЩЕНИЯ ЛИНЕЙНОГО ОБЪЕКТА "НЕФТЕПРОВОД "САБО-ДАГИ"
В ГРАНИЦАХ ТЕРРИТОРИИ МУНИЦИПАЛЬНОГО ОБРАЗОВАНИЯ ГОРОДСКОЙ ОКРУГ
"ОХИНСКИЙ" САХАЛИНСКОЙ ОБЛАСТИ
ОСНОВНАЯ ЧАСТЬ.

ЧЕРТЕЖ ГРАНИЦ ЗОН ПЛАНИРУЕМОГО РАЗМЕЩЕНИЯ ЛИНЕЙНЫХ ОБЪЕКТОВ.
МАСШТАБ 1:2000
Лист 20

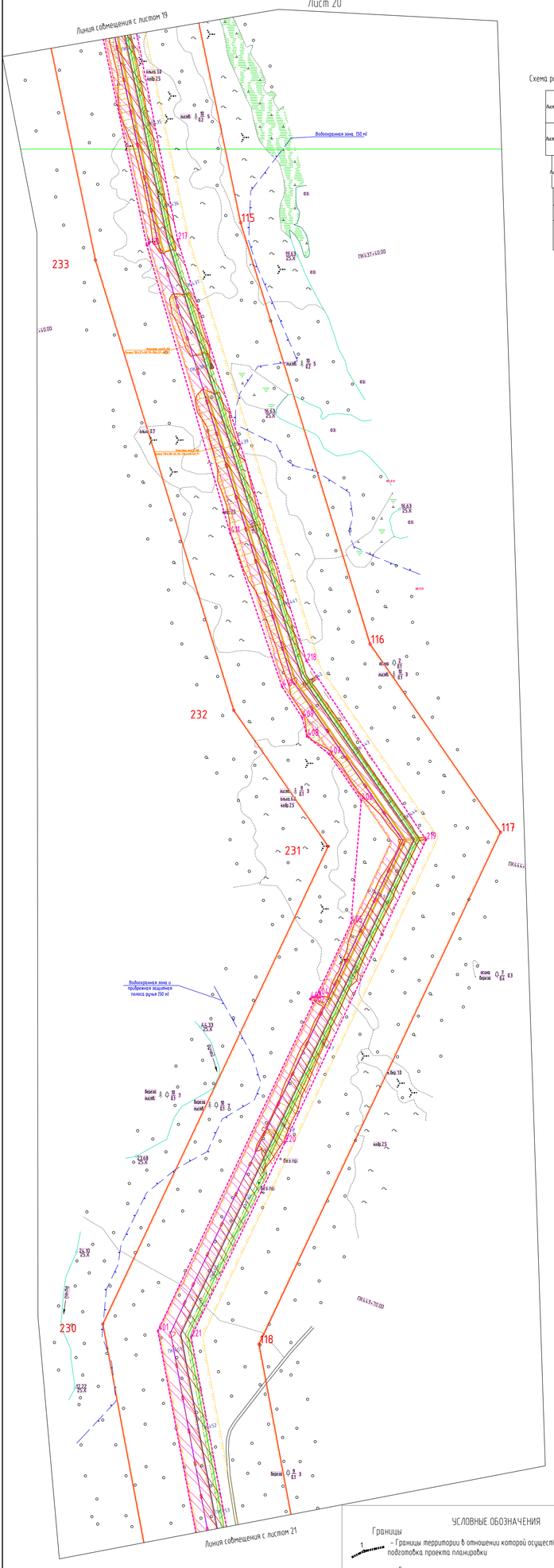

Схема размещения листов:

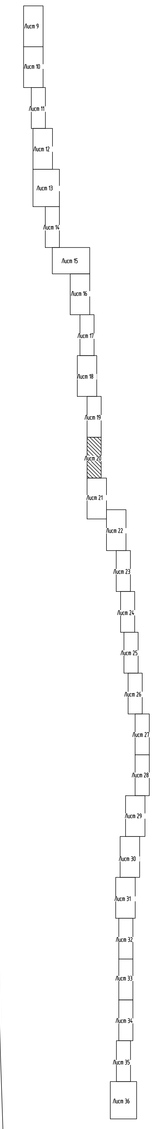

УСЛОВНЫЕ ОБОЗНАЧЕНИЯ

Границы

- Границы территории в отношении которой осуществляется подготовка проекта планировки
- Границы зоны планируемого размещения трасс проектируемых объектов в соответствии с нормами отвода земельных участков.
- Границы зон планируемого размещения проектируемого нефтепровода в соответствии с нормами отвода земельных участков.
- Границы зон планируемого размещения проектируемых линий электропередач в соответствии с нормами отвода земельных участков.
- Границы зон планируемого размещения проектируемых линий связи (ВОЛС) в соответствии с нормами отвода земельных участков.
- Границы зоны планируемого размещения площадок (узлов) на период строительства/эксплуатации соответствии с нормами отвода земельных участков.
- Границы зоны с особыми условиями использования территории подлежащими установлению всвязи с размещением линейных объектов
- Лицензионные границы участков недр

Проектируемые сооружения

- Проектируемый нефтепровод
- Проектируемая ВЛ-0,4, 6кВ
- Противопожарная минерализованная полоса
- Проектируемая линия ВОЛС
- Проектируемая ВЛ-35кВ
- Демонтаж сооружений

* Чертеж границ зон планируемого размещения линейных объектов подлежащих реконструкции в связи с изменение местоположения - не разрабатывается в связи с отсутствием таких объектов

** Каталог координат характерных точек границ зон планируемого размещения линейных объектов приведен в Разделе 2 "Положение о размещении линейных объектов"

Согласовано

Изм.	Кол.уч.	Лист	№ док.	Подп.	Дата

Формат А3х4.V

ВНЕСЕНИЕ ИЗМЕНЕНИЙ В ПРОЕКТ ПЛАНИРОВКИ И МЕЖЕВАНИЯ ТЕРРИТОРИИ
ДЛЯ РАЗМЕЩЕНИЯ ЛИНЕЙНОГО ОБЪЕКТА "НЕФТЕПРОВОД "САБО-ДАГИ"
В ГРАНИЦАХ ТЕРРИТОРИИ МУНИЦИПАЛЬНОГО ОБРАЗОВАНИЯ ГОРОДСКОЙ ОКРУГ
"ОХИНСКИЙ" САХАЛИНСКОЙ ОБЛАСТИ

ОСНОВНАЯ ЧАСТЬ.
ЧЕРТЕЖ КРАСНЫХ ЛИНИЙ.
ЧЕРТЕЖ ГРАНИЦ ЗОН ПЛАНИРУЕМОГО РАЗМЕЩЕНИЯ ЛИНЕЙНЫХ ОБЪЕКТОВ.
МАСШТАБ 1:2000
Лист 21

С

Схема размещения листов:

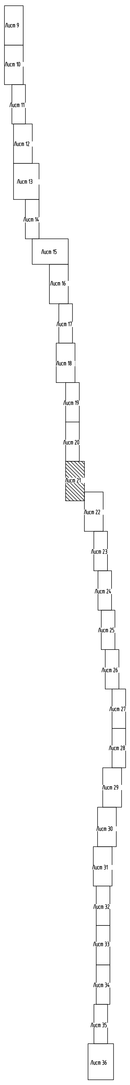

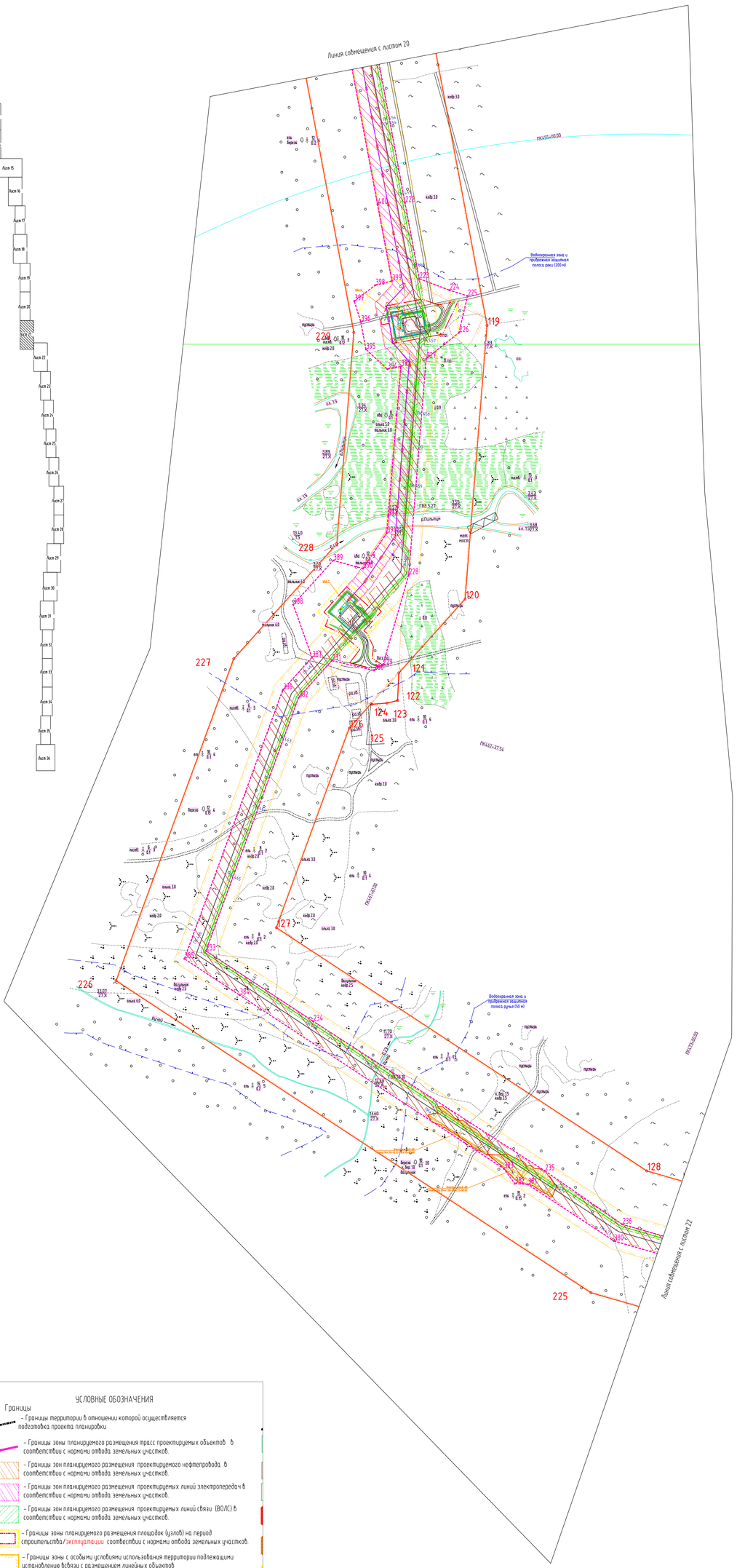

УСЛОВНЫЕ ОБОЗНАЧЕНИЯ

Границы

1 – Границы территории в отношении которой осуществляется подготовка проекта планировки

– Границы зоны планируемого размещения трасс проектируемых объектов в соответствии с нормами отвода земельных участков.

– Границы зон планируемого размещения проектируемого нефтепровода в соответствии с нормами отвода земельных участков.

– Границы зон планируемого размещения проектируемых линий электропередач в соответствии с нормами отвода земельных участков.

– Границы зон планируемого размещения проектируемых линий связи (ВОЛС) в соответствии с нормами отвода земельных участков.

– Границы зоны планируемого размещения площадок (узлов) на период строительства/эксплуатации соответствии с нормами отвода земельных участков.

– Границы зоны с особыми условиями использования территории подлежащими установлению в связи с размещением линейных объектов

– Лицензионные границы участков недр

Проектируемые сооружения

– Проектируемый нефтепровод

– Проектируемая линия ВОЛС

– Проектируемая ВЛ-0,4, 6кВ

– Проектируемая ВЛ-35кВ

– Противопожарная минерализованная полоса

– Демонтаж сооружений

Согласовано	
Согласовано	
Взам.инв№	
Подп. и дата	
Инв. № подл.	

Формат А2х3У

ВНЕСЕНИЕ ИЗМЕНЕНИЙ В ПРОЕКТ ПЛАНИРОВКИ И МЕЖЕВАНИЯ ТЕРРИТОРИИ
ДЛЯ РАЗМЕЩЕНИЯ ЛИНЕЙНОГО ОБЪЕКТА "НЕФТЕПРОВОД "САБО-ДАГИ"
В ГРАНИЦАХ ТЕРРИТОРИИ МУНИЦИПАЛЬНОГО ОБРАЗОВАНИЯ ГОРОДСКОЙ ОКРУГ
"ОХИНСКИЙ" САХАЛИНСКОЙ ОБЛАСТИ

ОСНОВНАЯ ЧАСТЬ.

ЧЕРТЕЖ ГРАНИЦ ЗОН ПЛАНИРУЕМОГО РАЗМЕЩЕНИЯ ЛИНЕЙНЫХ ОБЪЕКТОВ.
МАСШТАБ 1:2000
Лист 22

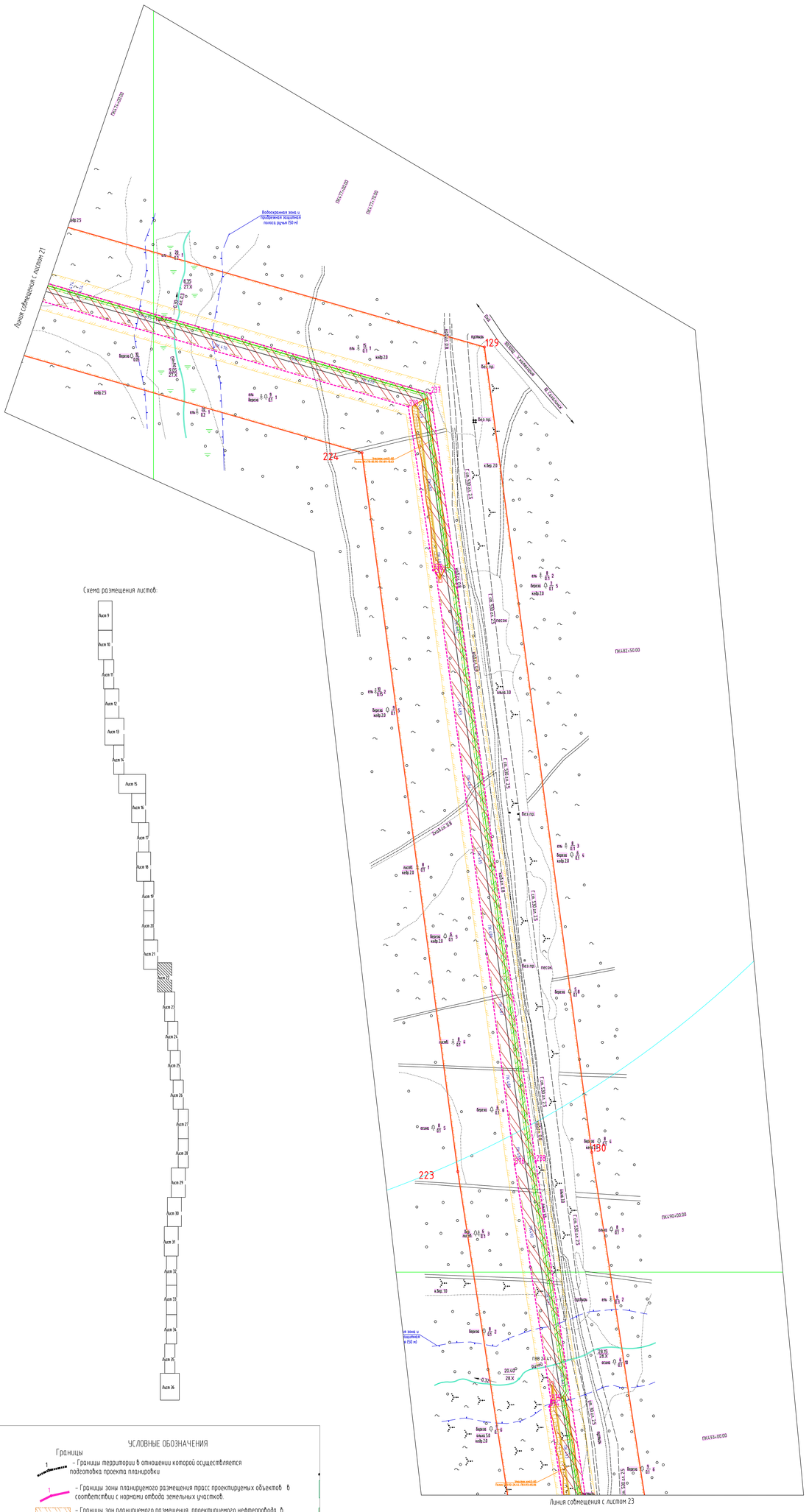

Схема размещения листов:

УСЛОВНЫЕ ОБОЗНАЧЕНИЯ

Границы

- Границы территории в отношении которой осуществляется подготовка проекта планировки
- Границы зоны планируемого размещения трасс проектируемых объектов в соответствии с нормами отвода земельных участков.
- Границы зон планируемого размещения проектируемого нефтепровода в соответствии с нормами отвода земельных участков.
- Границы зон планируемого размещения проектируемых линий электропередач в соответствии с нормами отвода земельных участков.
- Границы зон планируемого размещения проектируемых линий связи (ВОЛС) в соответствии с нормами отвода земельных участков.
- Границы зоны планируемого размещения площадок (узлов) на период строительства/эксплуатации соответствии с нормами отвода земельных участков.
- Границы зоны с особыми условиями использования территории подлежащими установлению всвязи с размещением линейных объектов
- Лицензионные границы участков недр

Проектируемые сооружения

- Проектируемый нефтепровод
- Проектируемая ВЛ-0,4, 6кВ
- Проектируемая линия ВОЛС
- Проектируемая ВЛ-35кВ
- Противопожарная минерализованная полоса
- Демонтаж сооружений

Согласовано

Согласовано

Взам. инв.№

Подп. и дата

Инв. № подл.

Формат А2х3V

ВНЕСЕНИЕ ИЗМЕНЕНИЙ В ПРОЕКТ ПЛАНИРОВКИ И МЕЖЕВАНИЯ ТЕРРИТОРИИ ДЛЯ РАЗМЕЩЕНИЯ ЛИНЕЙНОГО ОБЪЕКТА "НЕФТЕПРОВОД "САБО-ДАГИ"
В ГРАНИЦАХ ТЕРРИТОРИИ МУНИЦИПАЛЬНОГО ОБРАЗОВАНИЯ ГОРОДСКОЙ ОКРУГ "ОХИНСКИЙ" САХАЛИНСКОЙ ОБЛАСТИ
ОСНОВНАЯ ЧАСТЬ.

ЧЕРТЕЖ ГРАНИЦ ЗОН ПЛАНИРУЕМОГО РАЗМЕЩЕНИЯ ЛИНЕЙНЫХ ОБЪЕКТОВ.
МАСШТАБ 1:2000
Лист 23

С

Схема размещения листов:

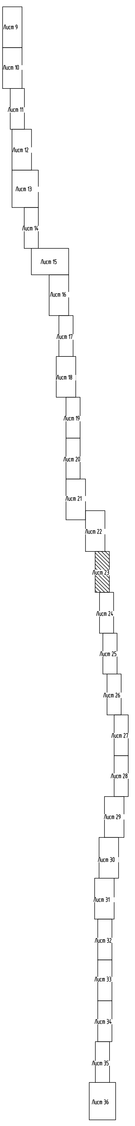

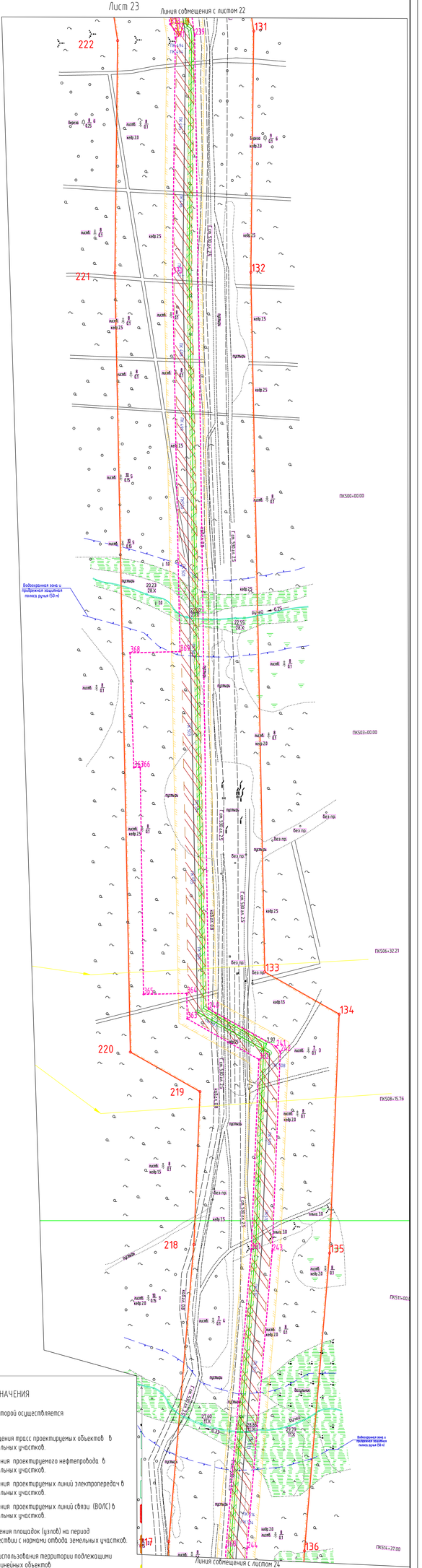

УСЛОВНЫЕ ОБОЗНАЧЕНИЯ

Границы

- Границы территории в отношении которой осуществляется подготовка проекта планировки
- Границы зоны планируемого размещения трасс проектируемых объектов в соответствии с нормами отвода земельных участков.
- Границы зон планируемого размещения проектируемого нефтепровода в соответствии с нормами отвода земельных участков.
- Границы зон планируемого размещения проектируемых линий электропередач в соответствии с нормами отвода земельных участков.
- Границы зон планируемого размещения проектируемых линий связи (ВОЛС) в соответствии с нормами отвода земельных участков.
- Границы зоны планируемого размещения площадок (узлов) на период строительства/эксплуатации соответствии с нормами отвода земельных участков.
- Границы зоны с особыми условиями использования территории подлежащими установлению всвязи с размещением линейных объектов
- Лицензионные границы участков недр

Проектируемые сооружения

- Проектируемый нефтепровод
- Проектируемая линия ВОЛС
- Проектируемая ВЛ-0,4, 6кВ
- Проектируемая ВЛ-35кВ
- Противопожарная минерализованная полоса
- Демонтаж сооружений

* Чертеж границ зон планируемого размещения линейных объектов подлежащих реконструкции в связи с изменение местоположения - не разрабатывается в связи с отсутствием таких объектов.
** Каталог координат характерных точек границ зон планируемого размещения линейных объектов приведен в Разделе 2 "Положение о размещении линейных объектов"

Согласовано

Взам. инв.№

Подп. и дата

Инв. № подл.

Формат А3х4V

ВНЕСЕНИЕ ИЗМЕНЕНИЙ В ПРОЕКТ ПЛАНИРОВКИ И МЕЖЕВАНИЯ ТЕРРИТОРИИ
ДЛЯ РАЗМЕЩЕНИЯ ЛИНЕЙНОГО ОБЪЕКТА "НЕФТЕПРОВОД "САБО-ДАГИ"
В ГРАНИЦАХ ТЕРРИТОРИИ МУНИЦИПАЛЬНОГО ОБРАЗОВАНИЯ ГОРОДСКОЙ ОКРУГ
"ОХИНСКИЙ" САХАЛИНСКОЙ ОБЛАСТИ
ОСНОВНАЯ ЧАСТЬ.

ЧЕРТЕЖ ГРАНИЦ ЗОН ПЛАНИРУЕМОГО РАЗМЕЩЕНИЯ ЛИНЕЙНЫХ ОБЪЕКТОВ.
МАСШТАБ 1:2000
Лист 24



Схема размещения листов:

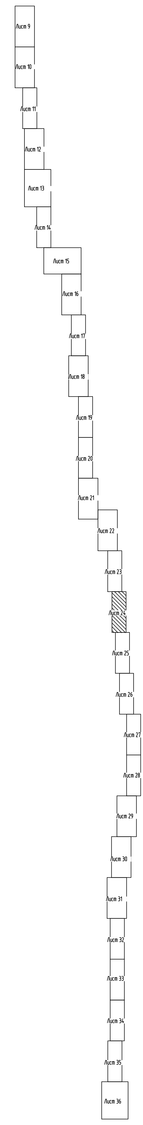

УСЛОВНЫЕ ОБОЗНАЧЕНИЯ

Границы

1 - Границы территории в отношении которой осуществляется подготовка проекта планировки

1 - Границы зоны планируемого размещения трасс проектируемых объектов в соответствии с нормами отвода земельных участков.

- Границы зон планируемого размещения проектируемого нефтепровода в соответствии с нормами отвода земельных участков.

- Границы зон планируемого размещения проектируемых линий электропередач в соответствии с нормами отвода земельных участков.

- Границы зон планируемого размещения проектируемых линий связи (ВОЛС) в соответствии с нормами отвода земельных участков.

- Границы зоны планируемого размещения площадок (узлов) на период строительства/эксплуатации соответствии с нормами отвода земельных участков.

- Границы зоны с особыми условиями использования территории подлежащими установлению вдоль с размещением линейных объектов

- Лицензионные границы участков недр

Проектируемые сооружения

- Проектируемый нефтепровод
- Проектируемая линия ВОЛС
- Проектируемая ВЛ-0,4, 6кВ
- Проектируемая ВЛ-35кВ
- Противопожарная минерализованная полоса
- Демонтаж сооружений

* Чертеж границ зон планируемого размещения линейных объектов подлежащих реконструкции в связи с изменение местоположения - не разрабатывается в связи с отсутствием таких объектов

** Каталог координат характерных точек границ зон планируемого размещения линейных объектов приведен в Разделе 2 "Положение о размещении линейных объектов"

Согласовано

Взам. инв.№

Подп. и дата

Инв. № подл.

Формат А3х4V

ВНЕСЕНИЕ ИЗМЕНЕНИЙ В ПРОЕКТ ПЛАНИРОВКИ И МЕЖЕВАНИЯ ТЕРРИТОРИИ
ДЛЯ РАЗМЕЩЕНИЯ ЛИНЕЙНОГО ОБЪЕКТА "НЕФТЕПРОВОД "САБО-ДАГИ"
В ГРАНИЦАХ ТЕРРИТОРИИ МУНИЦИПАЛЬНОГО ОБРАЗОВАНИЯ ГОРОДСКОЙ ОКРУГ
"ОХИНСКИЙ" САХАЛИНСКОЙ ОБЛАСТИ
ОСНОВНАЯ ЧАСТЬ.

ЧЕРТЕЖ ГРАНИЦ ЗОН ПЛАНИРУЕМОГО РАЗМЕЩЕНИЯ ЛИНЕЙНЫХ ОБЪЕКТОВ.
МАСШТАБ 1:2000
Лист 25

С

Схема размещения листов:

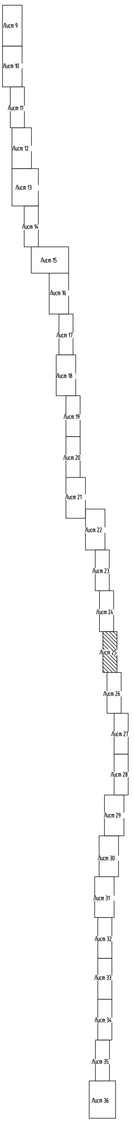

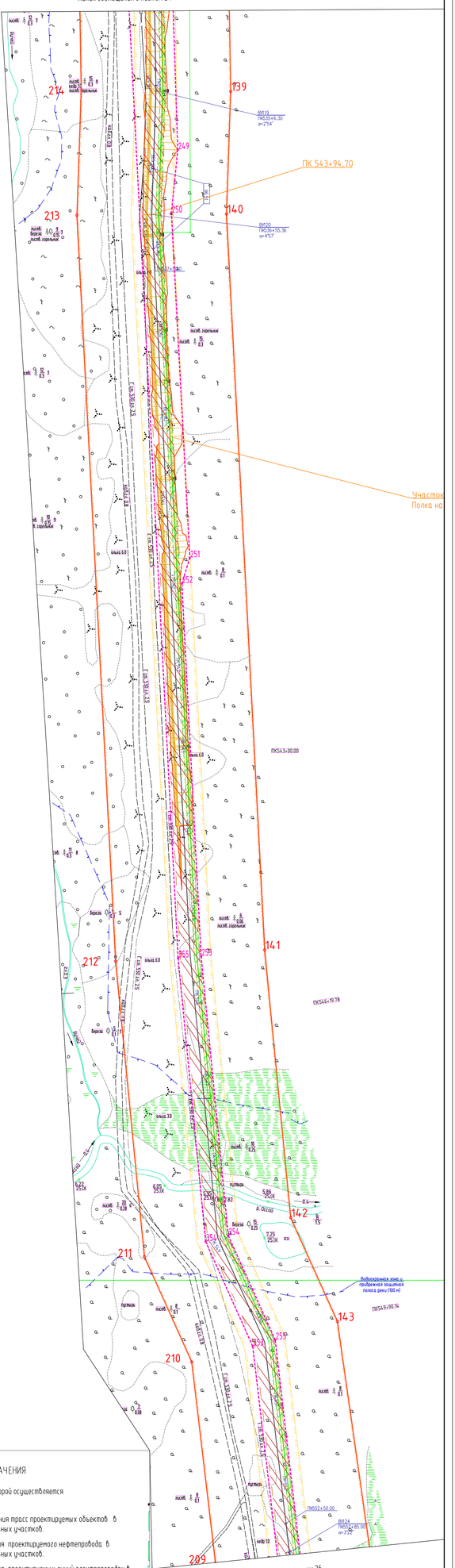

УСЛОВНЫЕ ОБОЗНАЧЕНИЯ

Границы

- Границы территории в отношении которой осуществляется подготовка проекта планировки
- Границы зоны планируемого размещения трасс проектируемых объектов в соответствии с нормами отвода земельных участков.
- Границы зон планируемого размещения проектируемого нефтепровода в соответствии с нормами отвода земельных участков.
- Границы зон планируемого размещения проектируемых линий электропередач в соответствии с нормами отвода земельных участков.
- Границы зон планируемого размещения проектируемых линий связи (ВОЛС) в соответствии с нормами отвода земельных участков.
- Границы зоны планируемого размещения площадок (узлов) на период строительства/эксплуатации соответствии с нормами отвода земельных участков.
- Границы зоны с особыми условиями использования территории подлежащими установлению всвязи с размещением линейных объектов
- Лицензионные границы участков недр

Проектируемые сооружения

- Проектируемый нефтепровод
- Проектируемая линия ВОЛС
- Проектируемая ВЛ-0,4, 6кВ
- Проектируемая ВЛ-35кВ
- Противопожарная минерализованная полоса
- Демонтаж сооружений

Согласовано

Взам. инв.№

Подп. и дата

Инв. № подл.

Формат А3х4V

ВНЕСЕНИЕ ИЗМЕНЕНИЙ В ПРОЕКТ ПЛАНИРОВКИ И МЕЖЕВАНИЯ ТЕРРИТОРИИ ДЛЯ РАЗМЕЩЕНИЯ ЛИНЕЙНОГО ОБЪЕКТА "НЕФТЕПРОВОД "САБО-ДАГИ"
В ГРАНИЦАХ ТЕРРИТОРИИ МУНИЦИПАЛЬНОГО ОБРАЗОВАНИЯ ГОРОДСКОЙ ОКРУГ "ОХИНСКИЙ" САХАЛИНСКОЙ ОБЛАСТИ
ОСНОВНАЯ ЧАСТЬ.

ЧЕРТЕЖ ГРАНИЦ ЗОН ПЛАНИРУЕМОГО РАЗМЕЩЕНИЯ ЛИНЕЙНЫХ ОБЪЕКТОВ.
МАСШТАБ 1:2000
Лист 26



* Чертеж границ зон планируемого размещения линейных объектов подлежащих реконструкции в связи с изменение местоположения - не разрабатывается в связи с отсутствием таких объектов

** Каталог координат характерных точек границ зон планируемого размещения линейных объектов приведен в Разделе 2 "Положение о размещении линейных объектов"

Согласовано

Взам. инв.№

Подп. и дата

Инв. № подл.

Формат А3х4V

С

ВНЕСЕНИЕ ИЗМЕНЕНИЙ В ПРОЕКТ ПЛАНИРОВКИ И МЕЖЕВАНИЯ ТЕРРИТОРИИ ДЛЯ РАЗМЕЩЕНИЯ ЛИНЕЙНОГО ОБЪЕКТА "НЕФТЕПРОВОД "САБО-ДАГИ" В ГРАНИЦАХ ТЕРРИТОРИИ МУНИЦИПАЛЬНОГО ОБРАЗОВАНИЯ ГОРОДСКОЙ ОКРУГ "ОХИНСКИЙ" САХАЛИНСКОЙ ОБЛАСТИ ОСНОВНАЯ ЧАСТЬ.

ЧЕРТЕЖ ГРАНИЦ ЗОН ПЛАНИРУЕМОГО РАЗМЕЩЕНИЯ ЛИНЕЙНЫХ ОБЪЕКТОВ.

МАСШТАБ 1:2000

Лист 27

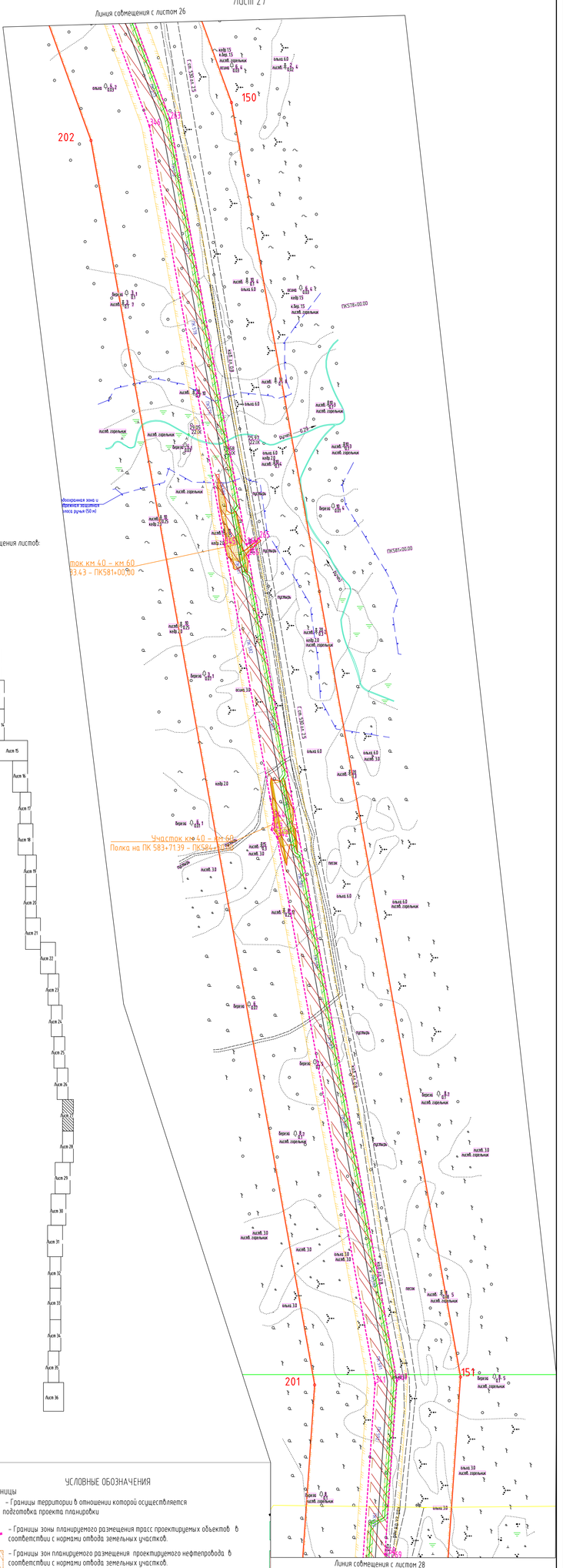

Схема размещения листов:

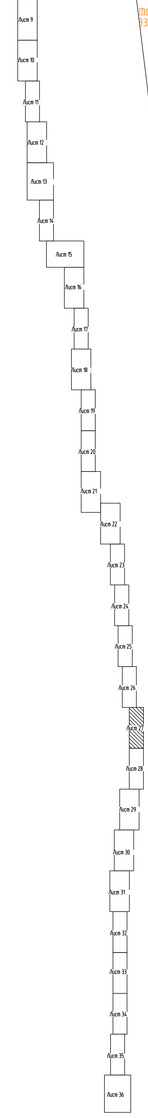

УСЛОВНЫЕ ОБОЗНАЧЕНИЯ

Границы

- Границы территории в отношении которой осуществляется подготовка проекта планировки
- Границы зоны планируемого размещения трасс проектируемых объектов в соответствии с нормами отвода земельных участков.
- Границы зон планируемого размещения проектируемого нефтепровода в соответствии с нормами отвода земельных участков.
- Границы зон планируемого размещения проектируемых линий электропередач в соответствии с нормами отвода земельных участков.
- Границы зон планируемого размещения проектируемых линий связи (ВОЛС) в соответствии с нормами отвода земельных участков.
- Границы зоны планируемого размещения площадок (узлов) на период строительства/эксплуатации соответствии с нормами отвода земельных участков.
- Границы зоны с особыми условиями использования территории подлежащими установлении всвязи с размещением линейных объектов
- Лицензионные границы участков недр

Проектируемые сооружения

- Проектируемый нефтепровод
- Проектируемая линия ВОЛС
- Проектируемая ВЛ-0,4, 6кВ
- Проектируемая ВЛ-35кВ
- Противопожарная минерализованная полоса
- Демонтаж сооружений

Согласовано

Взам. инв.№

Подп. и дата

Инв. № подл.

Формат А3х4V

ВНЕСЕНИЕ ИЗМЕНЕНИЙ В ПРОЕКТ ПЛАНИРОВКИ И МЕЖЕВАНИЯ ТЕРРИТОРИИ ДЛЯ РАЗМЕЩЕНИЯ ЛИНЕЙНОГО ОБЪЕКТА "НЕФТЕПРОВОД "САБО-ДАГИ"
В ГРАНИЦАХ ТЕРРИТОРИИ МУНИЦИПАЛЬНОГО ОБРАЗОВАНИЯ ГОРОДСКОЙ ОКРУГ "ОХИНСКИЙ" САХАЛИНСКОЙ ОБЛАСТИ
ОСНОВНАЯ ЧАСТЬ.

ЧЕРТЕЖ ГРАНИЦ ЗОН ПЛАНИРУЕМОГО РАЗМЕЩЕНИЯ ЛИНЕЙНЫХ ОБЪЕКТОВ.
МАСШТАБ 1:2000
Лист 28

С

Линия совмещения с листом 27

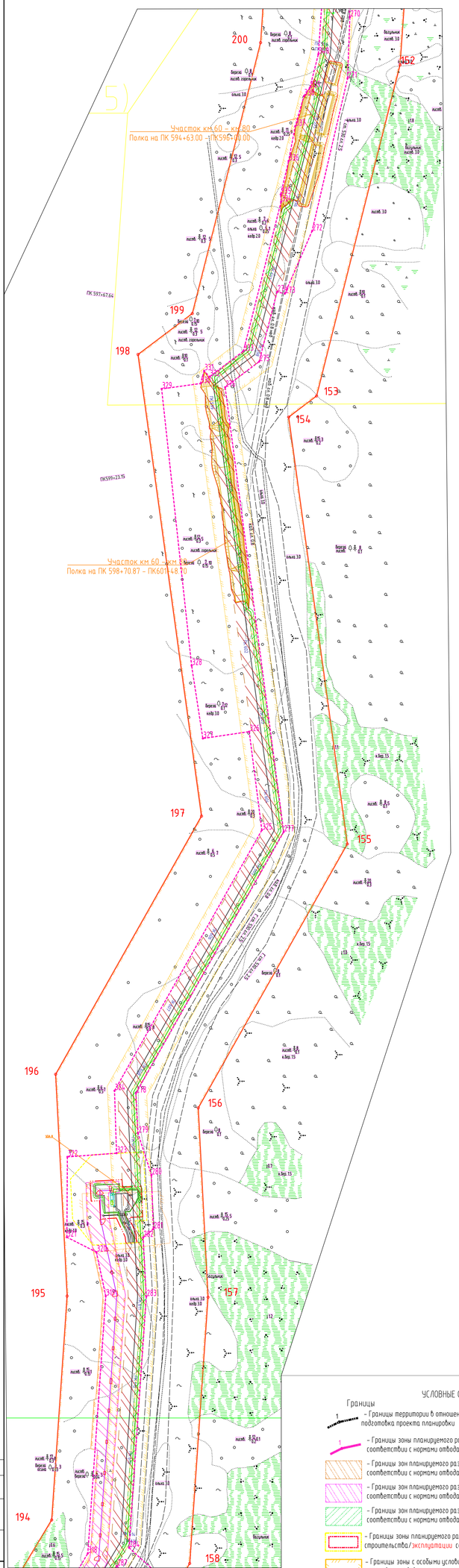

Линия совмещения с листом 29

Схема размещения листов:

УСЛОВНЫЕ ОБОЗНАЧЕНИЯ

Границы

1 – Границы территории в отношении которой осуществляется подготовка проекта планировки

1 – Границы зоны планируемого размещения трасс проектируемых объектов в соответствии с нормами отвода земельных участков.

– Границы зон планируемого размещения проектируемого нефтепровода в соответствии с нормами отвода земельных участков.

– Границы зон планируемого размещения проектируемых линий электропередач в соответствии с нормами отвода земельных участков.

– Границы зон планируемого размещения проектируемых линий связи (ВОЛС) в соответствии с нормами отвода земельных участков.

– Границы зоны планируемого размещения площадок (узлов) на период строительства/эксплуатации соответствии с нормами отвода земельных участков.

– Границы зоны с особыми условиями использования территории подлежащими установлению в связи с размещением линейных объектов

– Лицензионные границы участков недр

Проектируемые сооружения

– Проектируемый нефтепровод

– Проектируемая линия ВОЛС

– Проектируемая ВЛ-0,4, 6кВ

– Проектируемая ВЛ-35кВ

– Противопожарная минерализованная полоса

– Демонтаж сооружений

* Чертеж границ зон планируемого размещения линейных объектов подлежащих реконструкции в связи с изменение местоположения – не разрабатывается в связи с отсутствием таких объектов.
** Каталог координат характерных точек границ зон планируемого размещения линейных объектов приведен в Разделе 2 "Положение о размещении линейных объектов"

Согласовано

Взам. инв.№

Подп. и дата

Инв. № подл.

Формат А3х4V

ВНЕСЕНИЕ ИЗМЕНЕНИЙ В ПРОЕКТ ПЛАНИРОВКИ И МЕЖЕВАНИЯ ТЕРРИТОРИИ
ДЛЯ РАЗМЕЩЕНИЯ ЛИНЕЙНОГО ОБЪЕКТА "НЕФТЕПРОВОД "САБО-ДАГИ"
В ГРАНИЦАХ ТЕРРИТОРИИ МУНИЦИПАЛЬНОГО ОБРАЗОВАНИЯ ГОРОДСКОЙ ОКРУГ
"ОХИНСКИЙ" САХАЛИНСКОЙ ОБЛАСТИ
ОСНОВНАЯ ЧАСТЬ.

ЧЕРТЕЖ ГРАНИЦ ЗОН ПЛАНИРУЕМОГО РАЗМЕЩЕНИЯ ЛИНЕЙНЫХ ОБЪЕКТОВ.
МАСШТАБ 1:2000
Лист 29

С

Схема размещения листов:

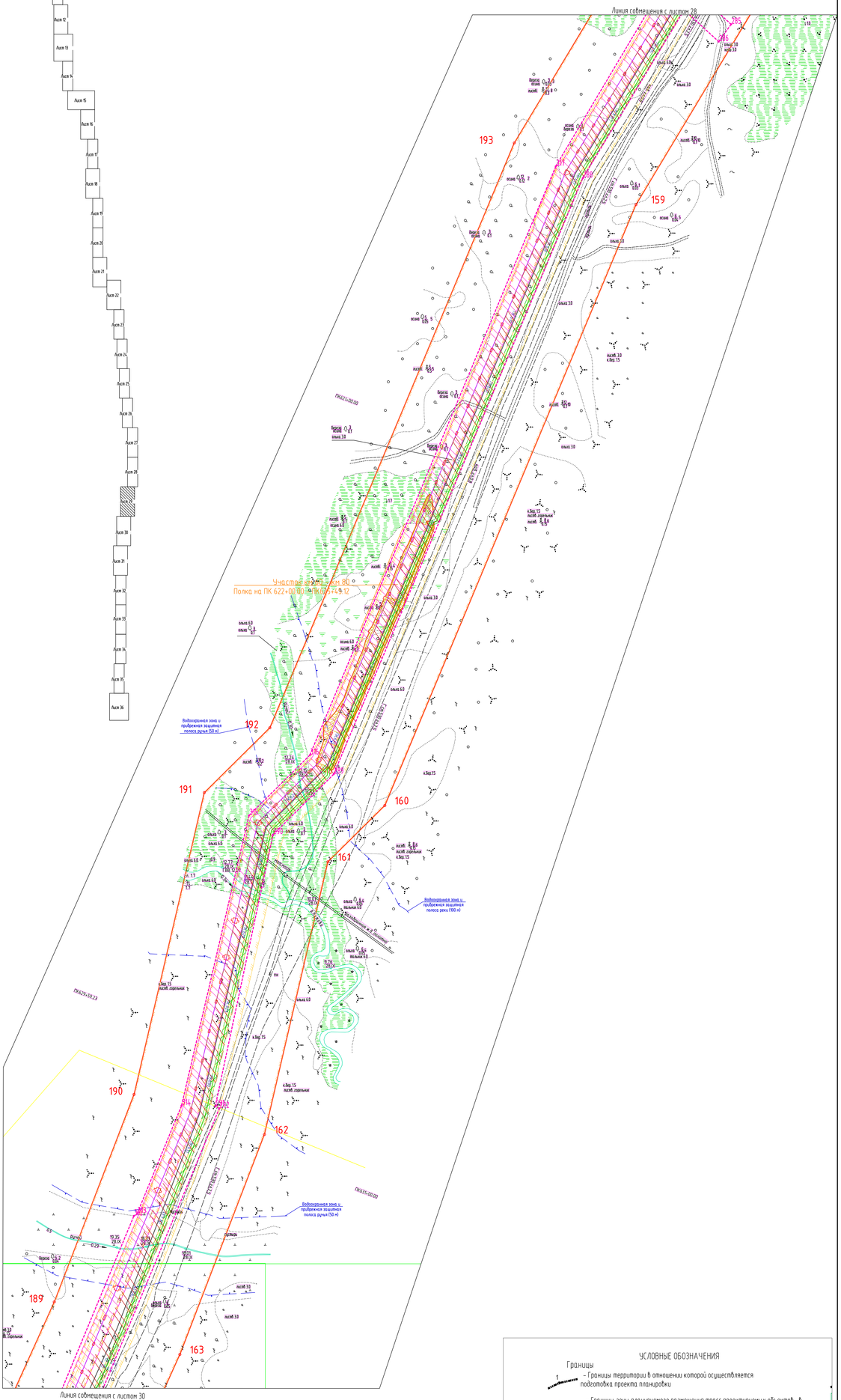

УСЛОВНЫЕ ОБОЗНАЧЕНИЯ

Границы

- Границы территории в отношении которой осуществляется подготовка проекта планировки
- Границы зоны планируемого размещения трасс проектируемых объектов в соответствии с нормами отвода земельных участков.
- Границы зон планируемого размещения проектируемого нефтепровода в соответствии с нормами отвода земельных участков.
- Границы зон планируемого размещения проектируемых линий электропередач в соответствии с нормами отвода земельных участков.
- Границы зон планируемого размещения проектируемых линий связи (ВОЛС) в соответствии с нормами отвода земельных участков.
- Границы зоны планируемого размещения площадок (узлов) на период строительства/эксплуатации соответствии с нормами отвода земельных участков.
- Границы зоны с особыми условиями использования территории подлежащими установлению в связи с размещением линейных объектов
- Лицензионные границы участков недр

Проектируемые сооружения

- Проектируемый нефтепровод
- Проектируемая линия ВОЛС
- Проектируемая ВЛ-0,4, 6кВ
- Проектируемая ВЛ-35кВ
- Противопожарная минерализованная полоса
- Демонтаж сооружений

Согласовано

Согласовано

Взам.инв.№

Подп. и дата

Инв. № подл.

Формат А2х3У

ВНЕСЕНИЕ ИЗМЕНЕНИЙ В ПРОЕКТ ПЛАНИРОВКИ И МЕЖЕВАНИЯ ТЕРРИТОРИИ
ДЛЯ РАЗМЕЩЕНИЯ ЛИНЕЙНОГО ОБЪЕКТА "НЕФТЕПРОВОД "САБО-ДАГИ"
В ГРАНИЦАХ ТЕРРИТОРИИ МУНИЦИПАЛЬНОГО ОБРАЗОВАНИЯ ГОРОДСКОЙ ОКРУГ "ОХИНСКИЙ"
И МУНИЦИПАЛЬНОГО ОБРАЗОВАНИЯ ГОРОДСКОЙ ОКРУГ "НОГЛИКСКИЙ" САХАЛИНСКОЙ ОБЛАСТИ
ОСНОВНАЯ ЧАСТЬ.

ЧЕРТЕЖ ГРАНИЦ ЗОН ПЛАНИРУЕМОГО РАЗМЕЩЕНИЯ ЛИНЕЙНЫХ ОБЪЕКТОВ.
МАСШТАБ 1:2000
Лист 30

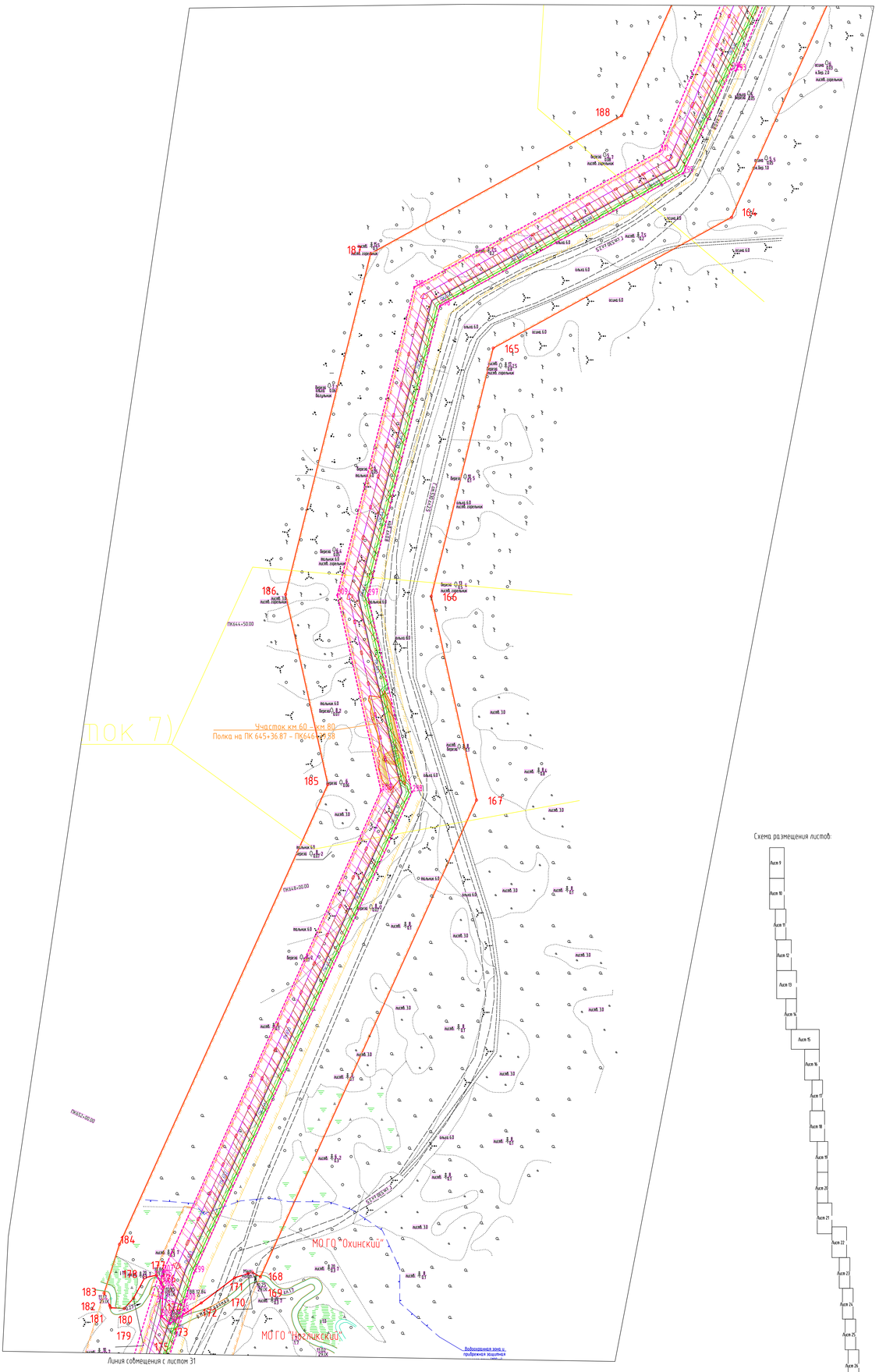

Схема размещения листов:

УСЛОВНЫЕ ОБОЗНАЧЕНИЯ

Границы

1 – Границы территории в отношении которой осуществляется подготовка проекта планировки

– Границы зоны планируемого размещения трасс проектируемых объектов в соответствии с нормами отвода земельных участков.

– Границы зон планируемого размещения проектируемого нефтепровода в соответствии с нормами отвода земельных участков.

– Границы зон планируемого размещения проектируемых линий электропередач в соответствии с нормами отвода земельных участков.

– Границы зон планируемого размещения проектируемых линий связи (ВОЛС) в соответствии с нормами отвода земельных участков.

– Границы зоны планируемого размещения площадок (узлов) на период строительства/эксплуатации соответствии с нормами отвода земельных участков.

– Границы зоны с особыми условиями использования территории подлежащими установлению в связи с размещением линейных объектов

– Лицензионные границы участков недр

Проектируемые сооружения

– Проектируемый нефтепровод

– Проектируемая линия ВОЛС

– Проектируемая ВЛ-0,4, 6кВ

– Проектируемая ВЛ-35кВ

– Противопожарная минерализованная полоса

– Демонтаж сооружений

Согласовано			
Согласовано			
Взам.инв.№			
Подп. и дата			
Инв. № подл.			

Формат А2х3У