

Условные обозначения

- Обозначение границ земельного участка под проектируемый объект, на землях категории населенные пункты/запас, МО ГО "Охинский" – на период строительства
- Обозначение границ земельного участка под проектируемый объект – на период эксплуатации
- Обозначение границ земельного участка под проектируемый объект на землях лесного фонда Охинское лесничество – на период строительства
- Земельные участки в аренде ПАО НК "Роснефть"
- Обозначение земельных участков необходимых для строительства объекта
- Обозначение границ ранее утвержденной документации по планировке территории

Проектируемые сооружения

- Проектируемая трасса маг. газопровода
- Проектируемая трасса ВЛ-6кВ
- Проектируемая трасса ВЛ -0,4 кВ

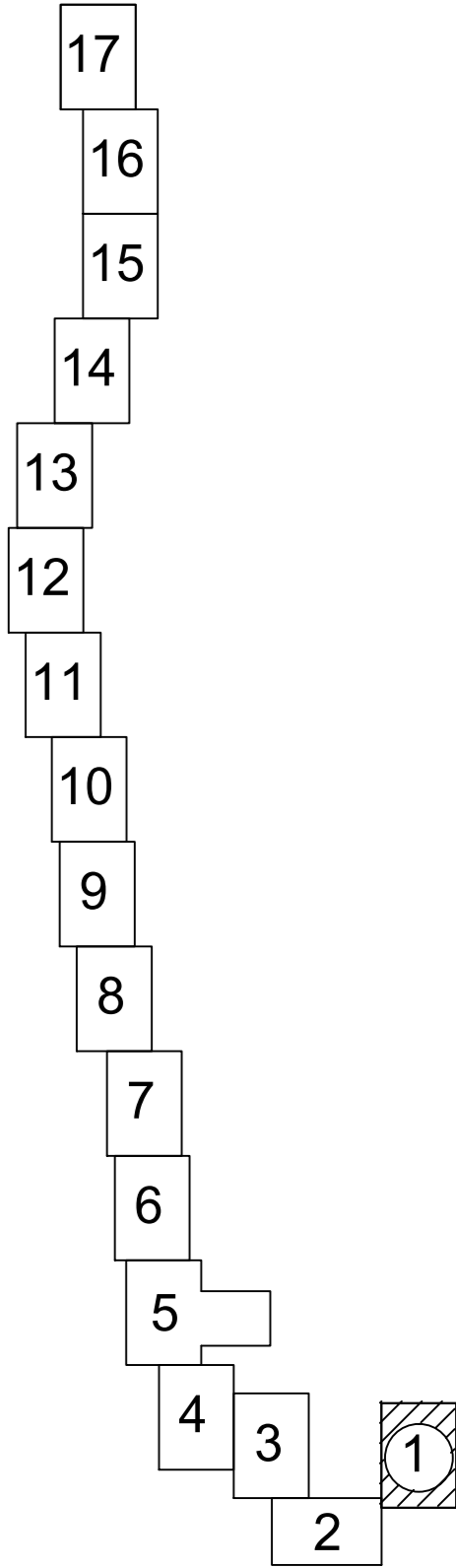
Объекты инфраструктуры

- Линия ЛЭП
- Нефтепроводы
- Водопроводы

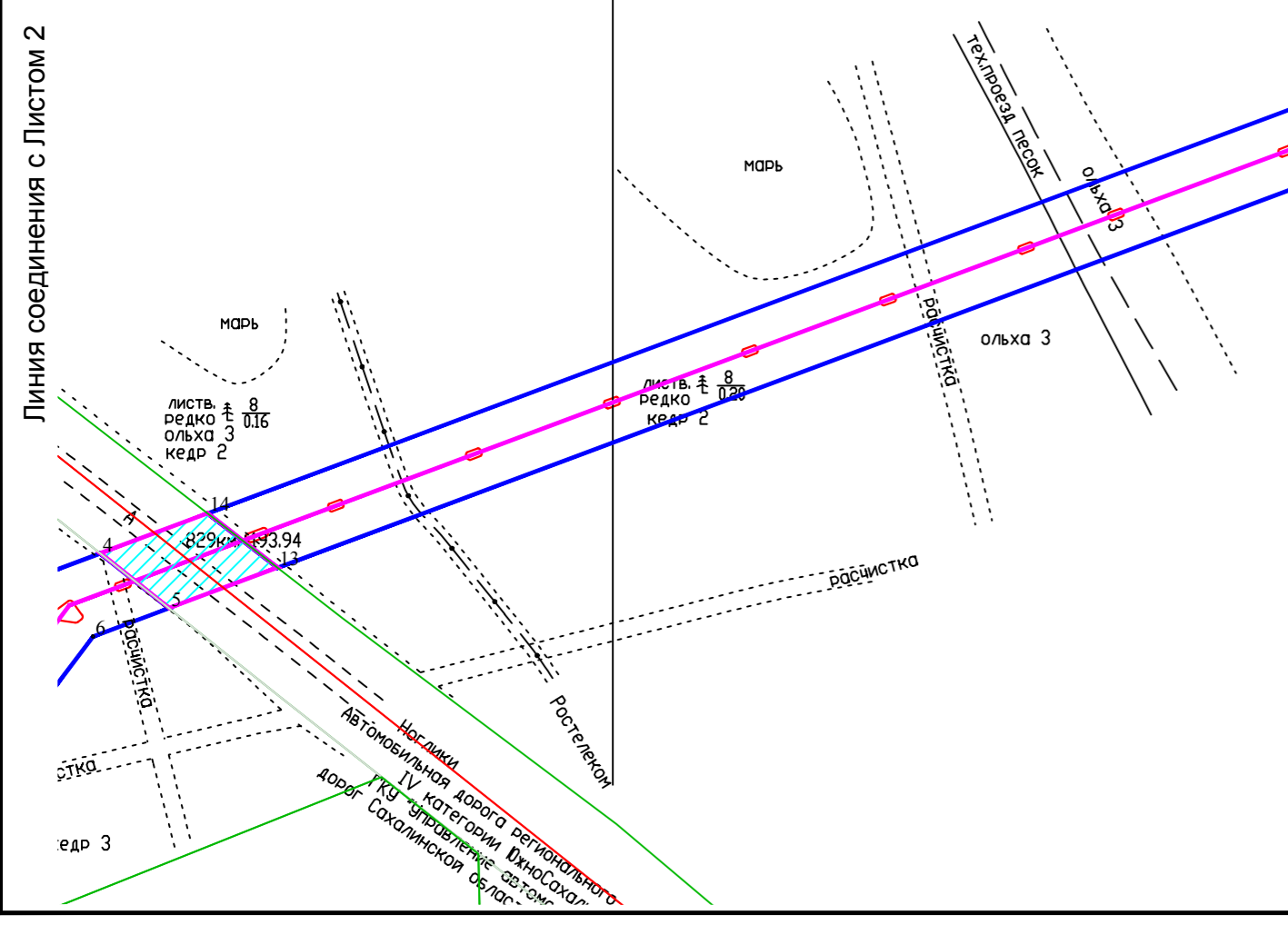
Обозначения ЕГРН

- 65:23:0000005 Обозначение номера кадастрового квартала
- :ЗУ1 Обозначение образуемого земельного участка
- /чзу1 Обозначение образуемой части земельного участка
- 1. Обозначение номера характерных точек образуемого земельного участка
- Границы земельных участков, существующих в ЕГРН
- Границы территории в отношении которой разрабатывается проект межевания

Схема размещения листов



Линия соединения с Листом 2



05516-П-000.000.000-ППТПМТ -02-4-001					
«РЕЗЕРВНАЯ СИСТЕМА ГАЗОСНАБЖЕНИЯ ДЛЯ АО «ОХИНСКАЯ ТЭЦ»					
Изм.	Кол.	Лист	Число	Подп.	Дата
Разработал	Шулаева	20.05.21			
Проверил	Костева	20.05.21			
Нормоконтроль	Костева	20.05.21			
Г.с. исполнитель проекта	Суборяд	20.05.21			
05516-П-000.000.000-ППТПМТ -02-4-001					
«РЕЗЕРВНАЯ СИСТЕМА ГАЗОСНАБЖЕНИЯ ДЛЯ АО «ОХИНСКАЯ ТЭЦ»					
Проект межевания территории					Страница
Основная часть					Лист
Чертеж межевания территории					Листов
Масштаб 1:2000					1
ООО "РН-СахалинНИПИнефть"					

ПРОЕКТ ПЛАНИРОВКИ И ПРОЕКТ МЕЖЕВАНИЯ ТЕРРИТОРИИ ДЛЯ РАЗМЕЩЕНИЯ ЛИНЕЙНОГО ОБЪЕКТА «РЕЗЕРВНАЯ СИСТЕМА ГАЗОСНАБЖЕНИЯ ДЛЯ АО «ОХИНСКАЯ ТЭЦ»
 В ГРАНИЦАХ МУНИЦИПАЛЬНОГО ОБРАЗОВАНИЯ ГОРОДСКОЙ ОКРУГ "ОХИНСКИЙ", САХАЛИНСКОЙ ОБЛАСТИ
 ПРОЕКТ МЕЖЕВАНИЯ. ОСНОВНАЯ ЧАСТЬ
 ЧЕРТЕЖ МЕЖЕВАНИЯ ТЕРРИТОРИИ. ЛИСТ 2.
 Масштаб 1:2000

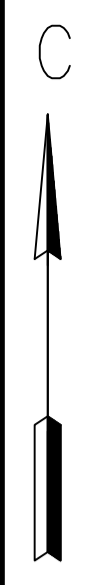
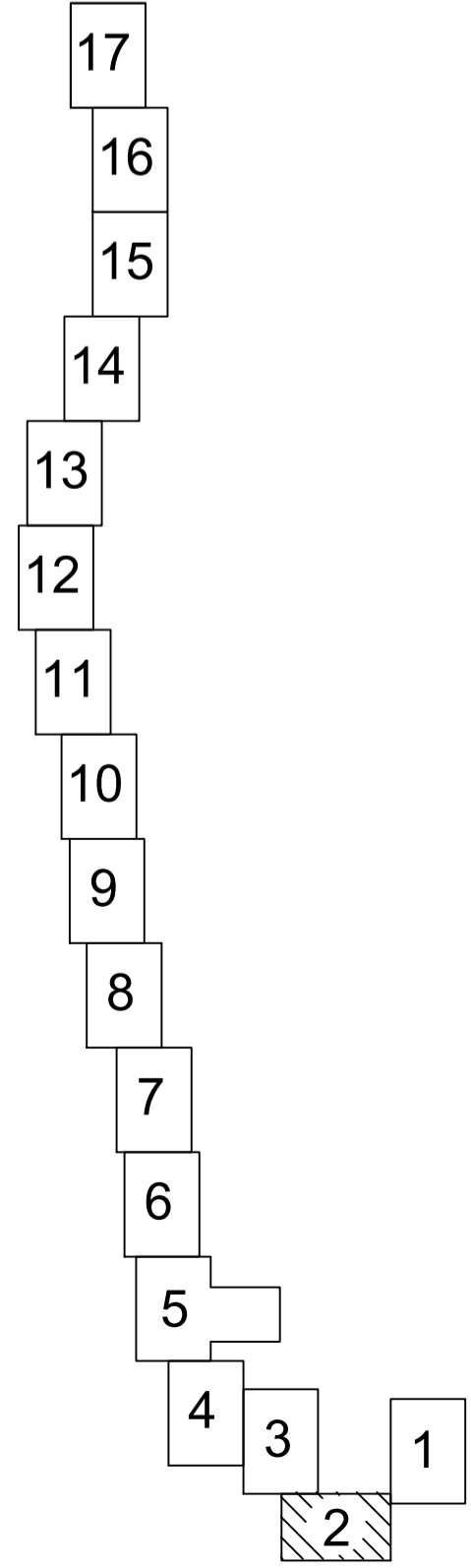


Схема размещения листов



Условные обозначения

- Обозначение границ земельного участка под проектируемый объект, на землях категории населенные пункты/запас, МО ГО "Охинский" – на период строительства
- Обозначение границ земельного участка под проектируемый объект – на период эксплуатации
- Обозначение границ земельного участка под проектируемый объект на землях лесного фонда Охинское лесничество – на период строительства
- Земельные участки в аренде ПАО НК "Роснефть"
- Обозначение земельных участков необходимых для строительства объекта
- Обозначение границ ранее утвержденной документации по планировке территории

Проектируемые сооружения

- Проектируемая трасса маг. газопровода
- Проектируемая трасса ВЛ-6кВ
- Проектируемая трасса вЛ -0,4 кВ

Объекты инфраструктуры

- Линия ЛЭП
- Нефтепроводы
- Водопроводы

Обозначения ЕГРН

- 65:23:0000005 Обозначение номера кадастрового квартала
- :ЗУ1 Обозначение образуемого земельного участка
- /чзу1 Обозначение образуемой части земельного участка
- 1. Обозначение номера характерных точек образуемого земельного участка
- Границы земельных участков, существующих в ЕГРН
- Границы территории в отношении которой разрабатывается проект межевания

Имя, № подл. Подпись и дата

00000

Взам. инв. №

00000

Имя, № подл. Подпись и дата

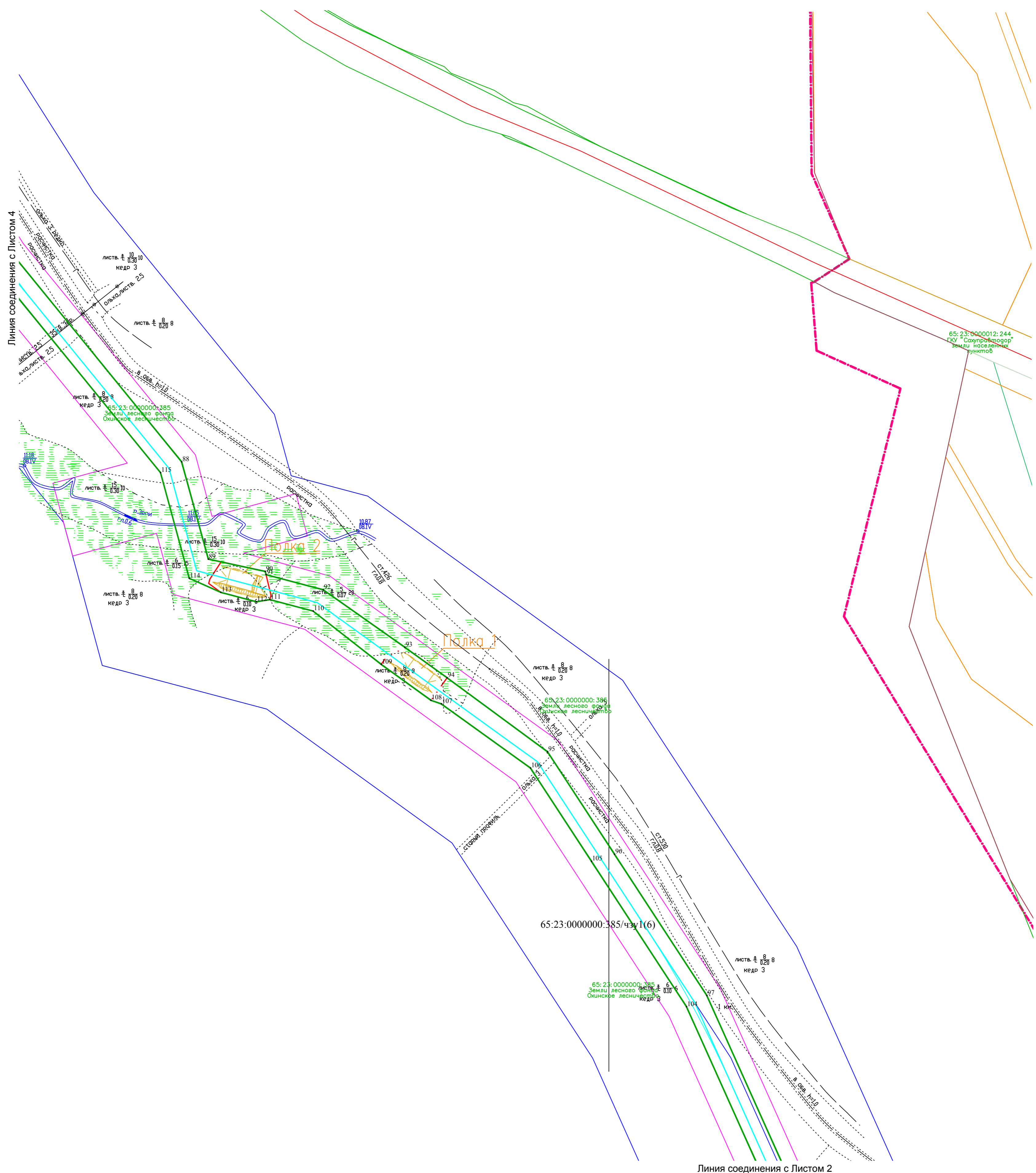
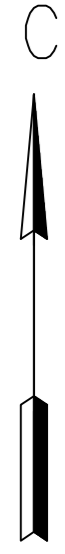
00000

Взам. инв. №

00000

05516-П-000.000.000-ППТМТ-02-Ч-002					
«РЕЗЕРВНАЯ СИСТЕМА ГАЗОСНАБЖЕНИЯ ДЛЯ АО «ОХИНСКАЯ ТЭЦ»					
Изм.	Кол.	Лист	Этап	Подп.	Дата
Разработал	Шуваева	20.05.21			
Проверил	Костева	20.05.21			
Проект межевания территории					Страница
Основная часть					Лист
					2
Чертеж межевания территории					Листов
Масштаб 1:2000					2007-РН-СахалинНИПИморфть
Нормоконтроль	Костева	20.05.21			
И.с. инженер	Суборов	20.05.21			

ПРОЕКТ ПЛАНИРОВКИ И ПРОЕКТ МЕЖЕВАНИЯ ТЕРРИТОРИИ ДЛЯ РАЗМЕЩЕНИЯ ЛИНЕЙНОГО ОБЪЕКТА «РЕЗЕРВНАЯ СИСТЕМА ГАЗОСНАБЖЕНИЯ ДЛЯ АО «ОХИНСКАЯ ТЭЦ» В ГРАНИЦАХ МУНИЦИПАЛЬНОГО ОБРАЗОВАНИЯ ГОРОДСКОЙ ОКРУГ "ОХИНСКИЙ", САХАЛИНСКОЙ ОБЛАСТИ
 ПРОЕКТ МЕЖЕВАНИЯ. ОСНОВНАЯ ЧАСТЬ.
 ЧЕРТЕЖ МЕЖЕВАНИЯ ТЕРРИТОРИИ. ЛИСТ 3.
 Масштаб 1:2000



Условные обозначения

- Обозначение границ земельного участка под проектируемый объект, на землях категории населенные пункты/запас, МО ГО "Охинский" – на период строительства
- Обозначение границ земельного участка под проектируемый объект – на период эксплуатации
- Обозначение границ земельного участка под проектируемый объект на землях лесного фонда Охинское лесничество – на период строительства
- Земельные участки в аренде ПАО НК "Роснефть"
- Обозначение земельных участков необходимых для строительства объекта
- Обозначение границ ранее утвержденной документации по планировке территории

Проектируемые сооружения

- Проектируемая трасса маг. газопровода
- Проектируемая трасса ВЛ-6 кВ
- Проектируемая трасса ВЛ -0,4 кВ

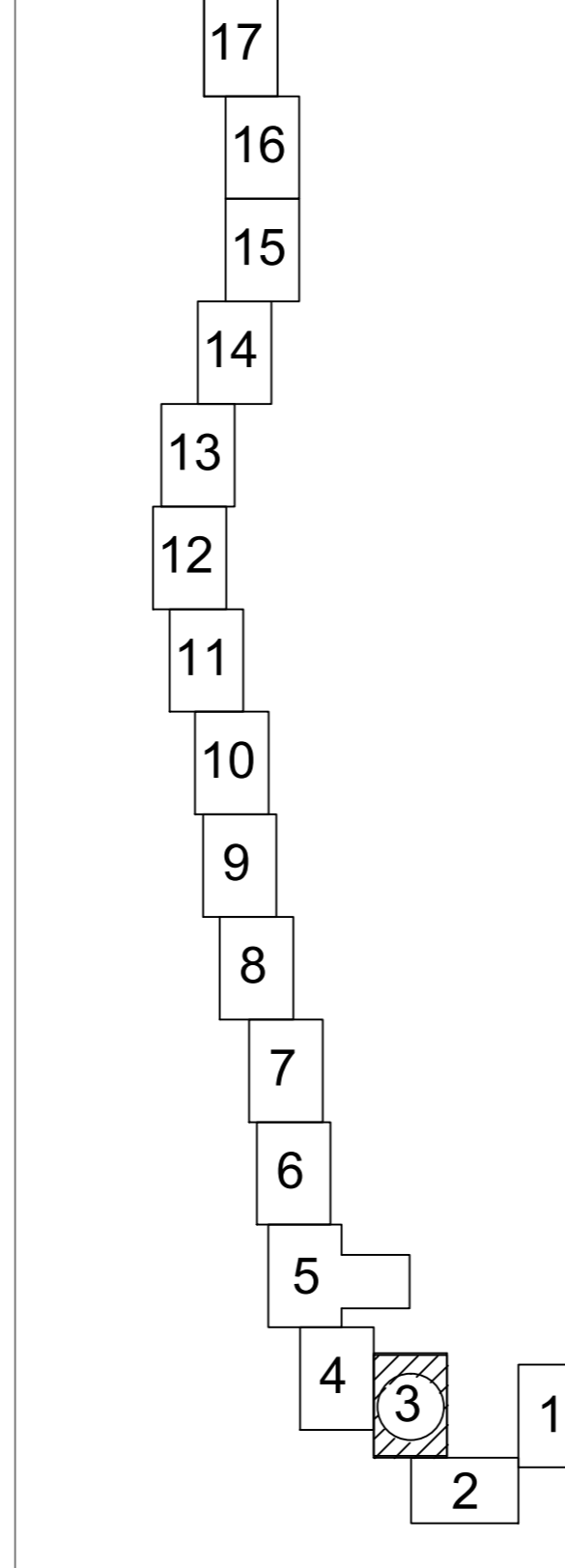
Объекты инфраструктуры

- Линия ЛЭП
- Нефтепроводы
- Водопроводы

Обозначения ЕГРН

- 65:23:0000005 Обозначение номера кадастрового квартала
- :ЗУ1 Обозначение образуемого земельного участка
- /чзУ1 Обозначение образуемой части земельного участка
- 1. Обозначение номера характерных точек образуемого земельного участка
- Границы земельных участков, существующих в ЕГРН
- Границы территории в отношении которой разрабатывается проект межевания

Схема размещения листов

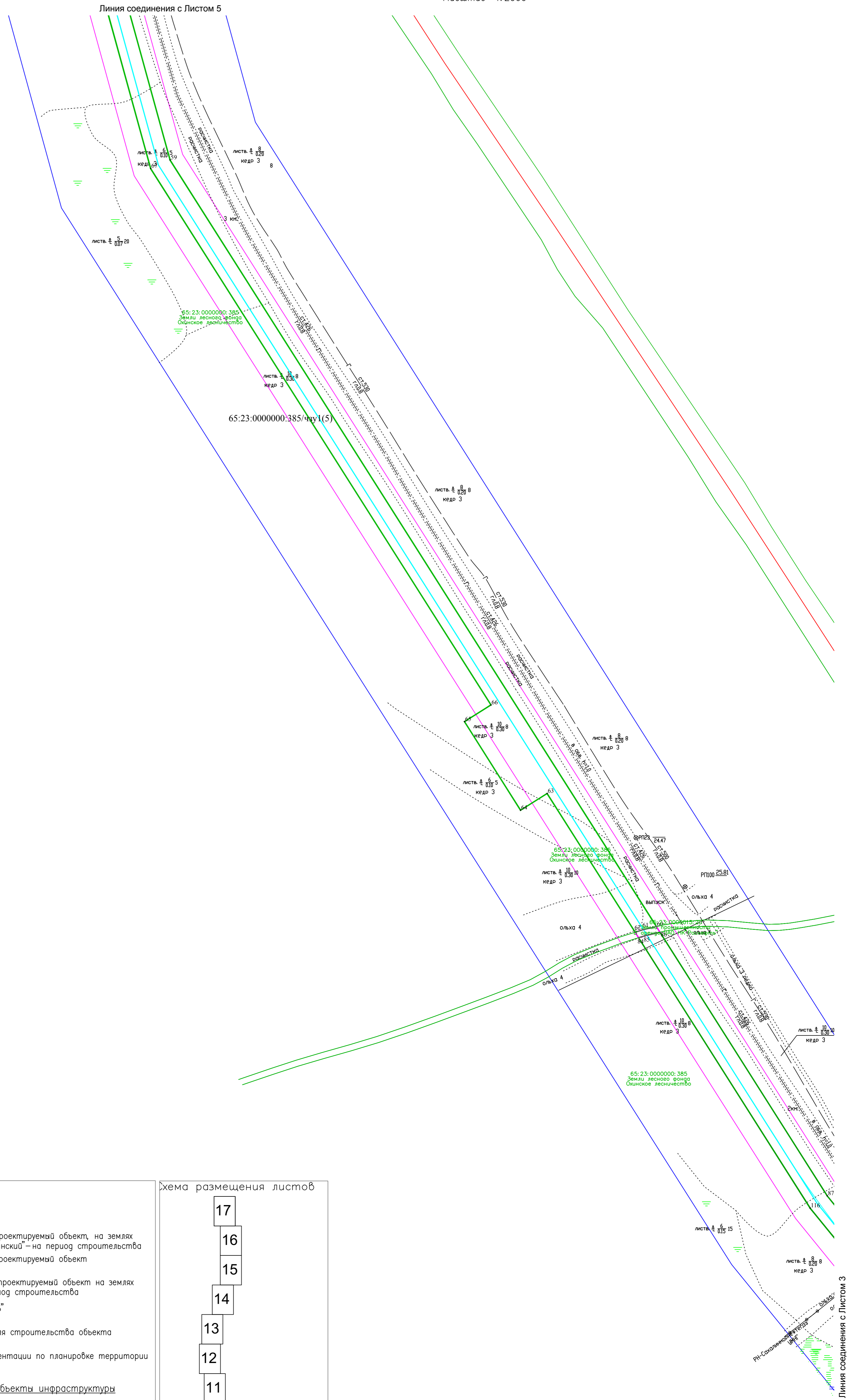
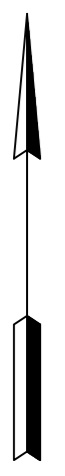


					05516-П-000.000.000-ППТПМТ-02-4-003				
					«РЕЗЕРВНАЯ СИСТЕМА ГАЗОСНАБЖЕНИЯ ДЛЯ АО «ОХИНСКАЯ ТЭЦ»				
Изм.	Кол.	Лист	год	Подп.	Дата	Проект межевания территории Основная часть	Статус	Лист	Листов
Разработал	Шуляева			Суборад	20.05.21		П	3	
Проверил	Костева				20.05.21	Чертеж межевания территории Масштаб 1:2000	ООО "РН-СахалинНИПИнефтегаз"		
Нормоконтроль	Костева				20.05.21		Формат А1		
Гл. инженер проекта	Суборад				20.05.21				

Имя, № подл., Подпись и дата
 00000

ПРОЕКТ ПЛАНИРОВКИ И ПРОЕКТ МЕЖЕВАНИЯ ТЕРРИТОРИИ ДЛЯ РАЗМЕЩЕНИЯ ЛИНЕЙНОГО ОБЪЕКТА «РЕЗЕРВНАЯ СИСТЕМА ГАЗОСНАБЖЕНИЯ ДЛЯ АО «ОХИНСКАЯ ТЭЦ» В ГРАНИЦАХ МУНИЦИПАЛЬНОГО ОБРАЗОВАНИЯ ГОРОДСКОЙ ОКРУГ "ОХИНСКИЙ", САХАЛИНСКОЙ ОБЛАСТИ
 ПРОЕКТ МЕЖЕВАНИЯ. ОСНОВНАЯ ЧАСТЬ.
 ЧЕРТЕЖ МЕЖЕВАНИЯ ТЕРРИТОРИИ. ЛИСТ 4.
 Масштаб 1:2000

С



Условные обозначения

- Обозначение границ земельного участка под проектируемый объект, на землях категории населенные пункты/запас, МО ГО "Охинский" – на период строительства
- Обозначение границ земельного участка под проектируемый объект – на период эксплуатации
- Обозначение границ земельного участка под проектируемый объект на землях лесного фонда Охинское лесничество – на период строительства
- Земельные участки в аренде ПАО НК "Роснефть"
- Обозначение земельных участков необходимых для строительства объекта
- Обозначение границ ранее утвержденной документации по планировке территории

Проектируемые сооружения

- Проектируемая трасса маг. газопровода
- Проектируемая трасса ВЛ-6кВ
- Проектируемая трасса ВЛ -0,4 кВ

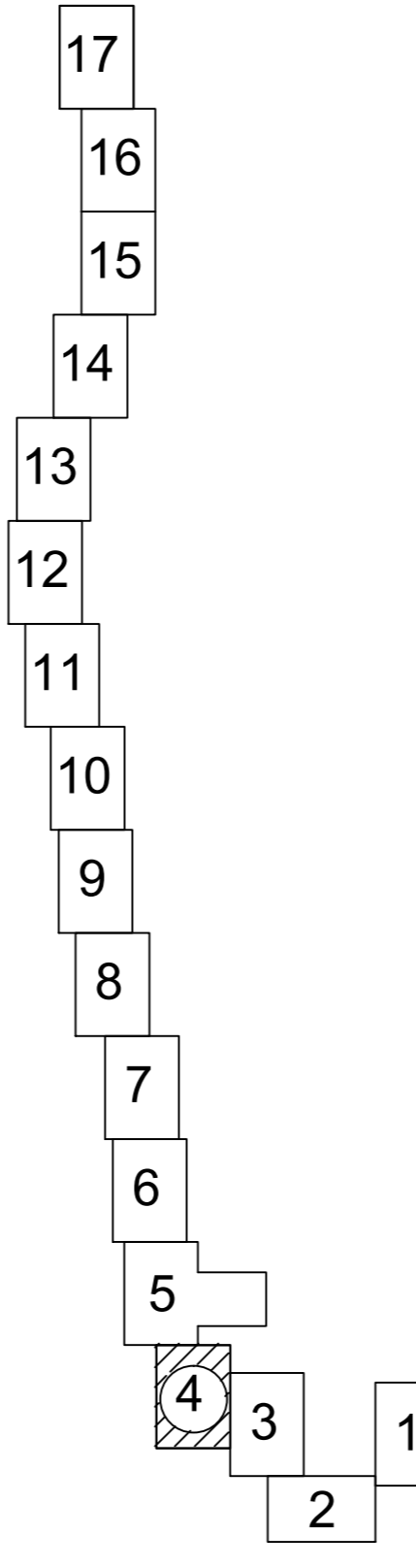
Объекты инфраструктуры

- Линия ЛЭП
- Нефтепроводы
- Водопроводы

Обозначения ЕГРН

- 65:23:0000005 – Обозначение номера кадастрового квартала
- :ЗУ1 – Обозначение образуемого земельного участка
- /чзу1 – Обозначение образуемой части земельного участка
- 1. – Обозначение номера характерных точек образуемого земельного участка
- Границы земельных участков, существующих в ЕГРН
- Границы территории в отношении которой разрабатывается проект межевания

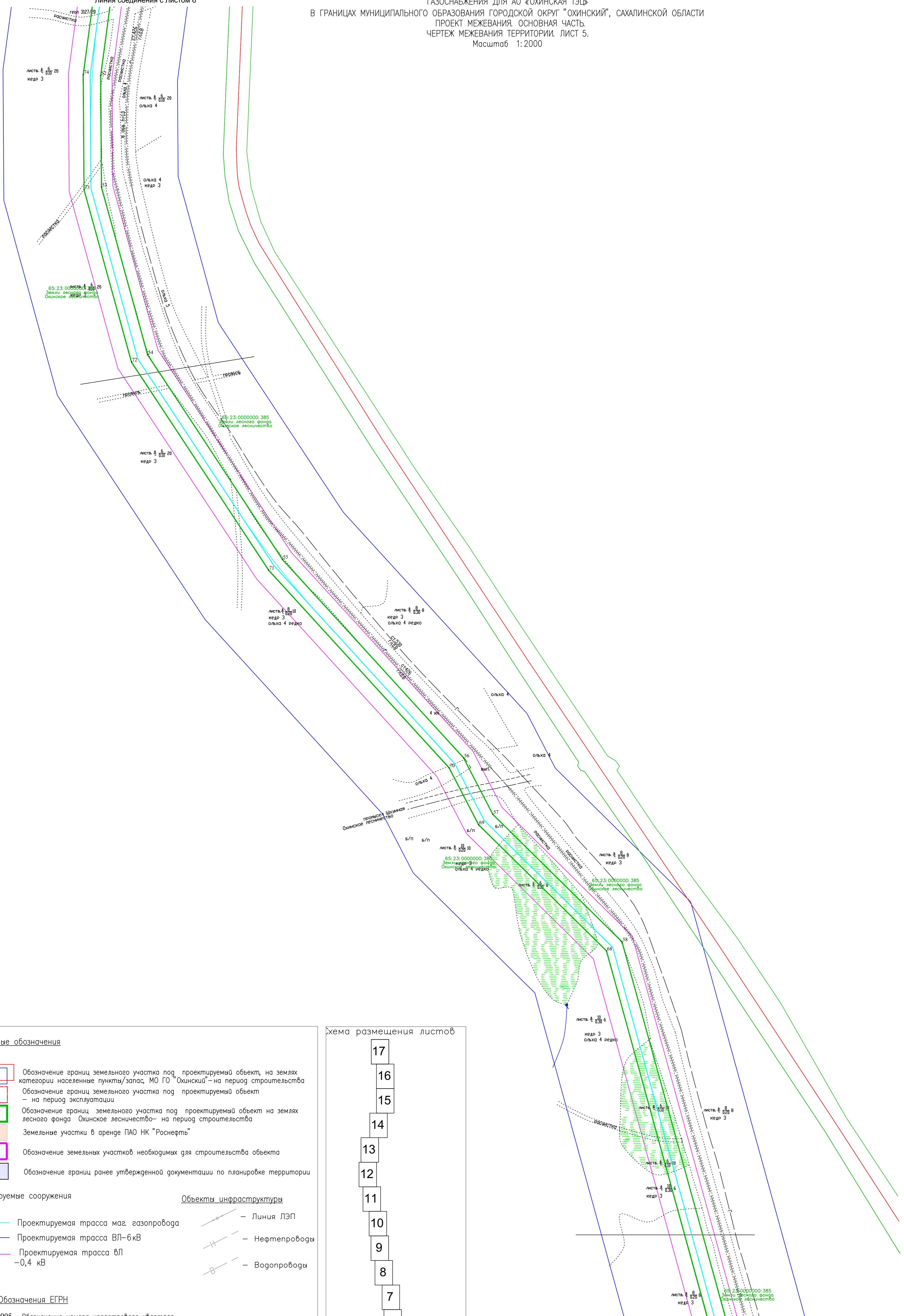
Схема размещения листов



						05516-П-000.000.000-ПППМТ-02-4-004			
						«РЕЗЕРВНАЯ СИСТЕМА ГАЗОСНАБЖЕНИЯ ДЛЯ АО «ОХИНСКАЯ ТЭЦ»			
Изм.	Кол.	Лист	Число	Подп.	Дата	Проект межевания территории Основная часть	Страница	Лист	Листов
							П	4	
Разработал Шулева						20.05.21			
Проверил Костева						20.05.21			
Нормоконтроль Костева						20.05.21			
Т.с. инженер-проектировщик Субаров						20.05.21			
						Масштаб 1:2000		ООО "РН-СахалинНИПИморнефтегаз"	

ПРОЕКТ ПЛАНИРОВКИ И ПРОЕКТ МЕЖЕВАНИЯ ТЕРРИТОРИИ ДЛЯ РАЗМЕЩЕНИЯ ЛИНЕЙНОГО ОБЪЕКТА «РЕЗЕРВНАЯ СИСТЕМА ГАЗОСНАБЖЕНИЯ ДЛЯ АО «ОХИНСКАЯ ТЭЦ» В ГРАНИЦАХ МУНИЦИПАЛЬНОГО ОБРАЗОВАНИЯ ГОРОДСКОЙ ОКРУГ "ОХИНСКИЙ", САХАЛИНСКОЙ ОБЛАСТИ
 ПРОЕКТ МЕЖЕВАНИЯ. ОСНОВНАЯ ЧАСТЬ.
 ЧЕРТЕЖ МЕЖЕВАНИЯ ТЕРРИТОРИИ. ЛИСТ 5.
 Масштаб 1:2000

Линия соединения с Листом 6



Условные обозначения

- Обозначение границ земельного участка под проектируемый объект, на землях категории населенные пункты/запас, МО ГО "Охинский" - на период строительства
- Обозначение границ земельного участка под проектируемый объект - на период эксплуатации
- Обозначение границ земельного участка под проектируемый объект на землях лесного фонда Охинское лесничество - на период строительства
- Земельные участки в аренде ПАО НК "Роснефть"
- Обозначение земельных участков необходимых для строительства объекта
- Обозначение границ ранее утвержденной документации по планировке территории

Проектируемые сооружения

- Проектируемая трасса маг. газопровода
- Проектируемая трасса ВЛ-6 кВ
- Проектируемая трасса ВЛ -0,4 кВ

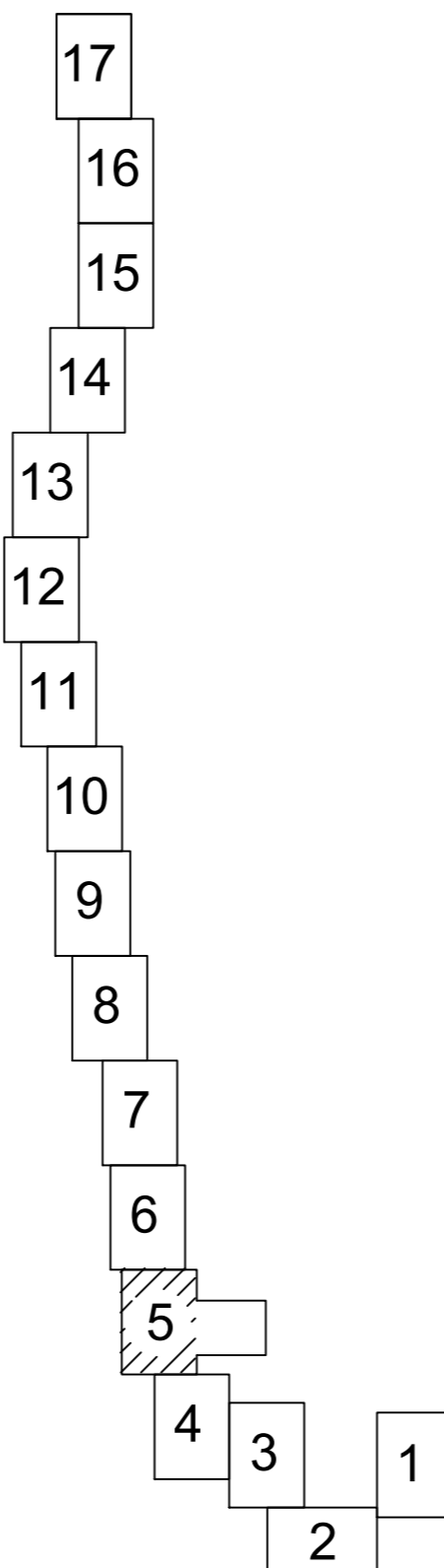
Объекты инфраструктуры

- Линия ЛЭП
- Нефтепроводы
- Водопроводы

Обозначения ЕГРН

- 65:23:0000005 Обозначение номера кадастрового квартала
- :ЗУ1 Обозначение образуемого земельного участка
- /чзУ1 Обозначение образуемой части земельного участка
- 1. Обозначение номера характерных точек образуемого земельного участка
- Границы земельных участков, существующих в ЕГРН
- Границы территории в отношении которой разрабатывается проект межевания

Схема размещения листов

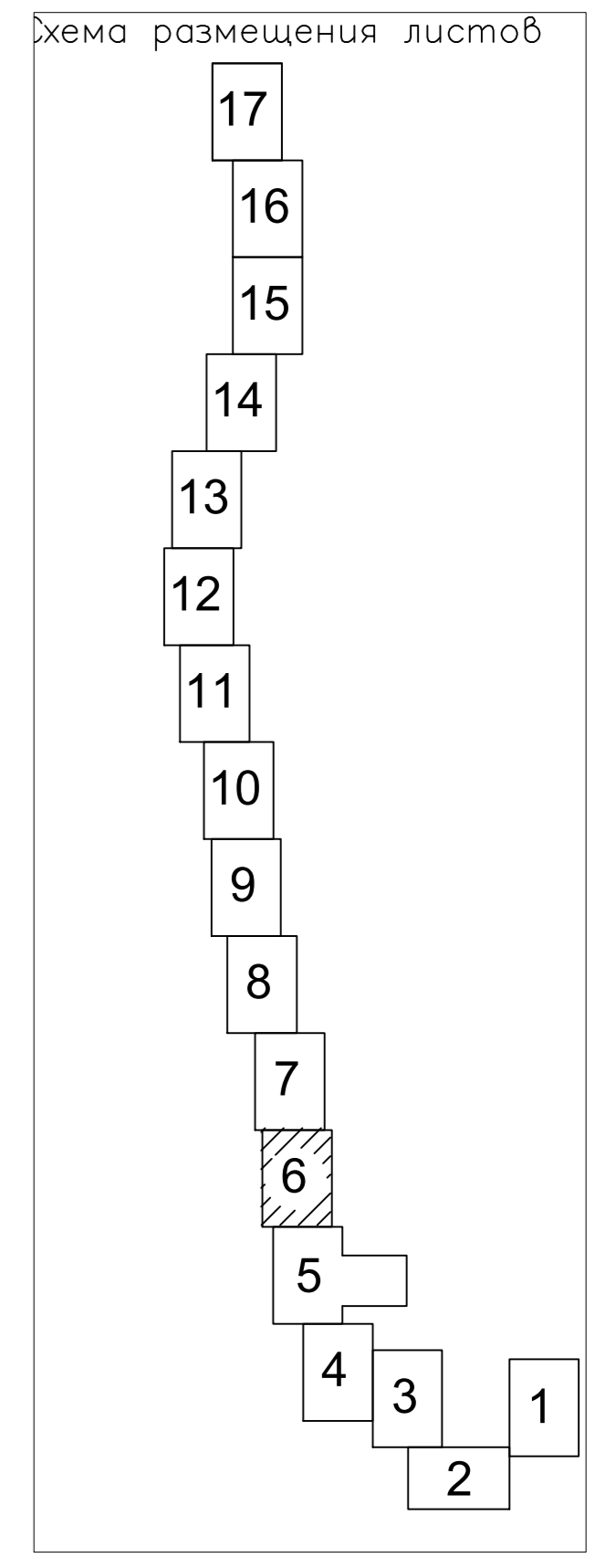
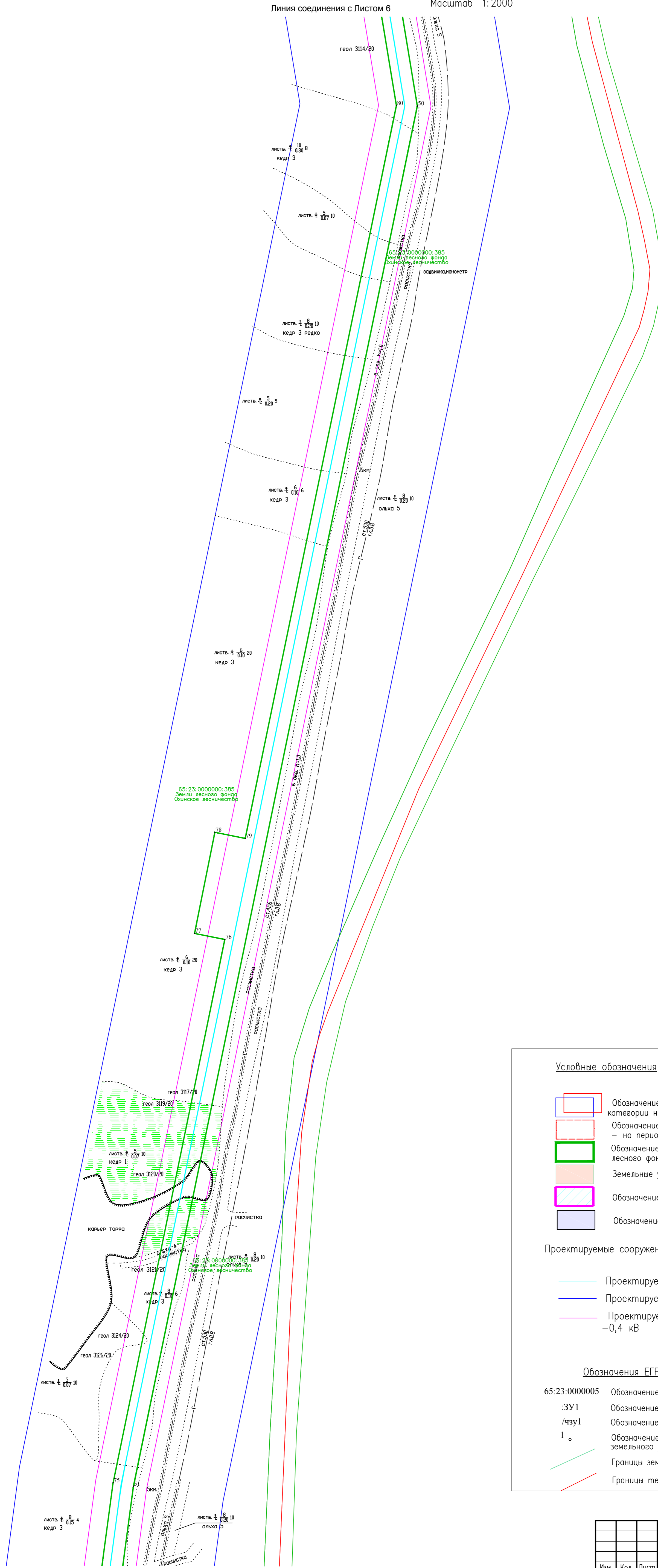


Линия соединения с Листом 4

05516-П-000.000.000-ПТТМТ-02-4-005				
«РЕЗЕРВНАЯ СИСТЕМА ГАЗОСНАБЖЕНИЯ ДЛЯ АО «ОХИНСКАЯ ТЭЦ»				
Изм.	Кол.	Лист	Дата	Проект межевания территории Основная часть
Разработал	Шулаева	20.05.21	20.05.21	
Проверил	Костева	20.05.21	20.05.21	Чертеж межевания территории Основная часть
Нормоконтроль	Костева	20.05.21	20.05.21	Масштаб 1:2000
Г.а. инженер-проектировщик	Субораб	20.05.21	20.05.21	000"РН-СахалинНИПИморнефт

Имя, № подл., Подпись и дата

ПРОЕКТ ПЛАНИРОВКИ И ПРОЕКТ МЕЖЕВАНИЯ ТЕРРИТОРИИ ДЛЯ РАЗМЕЩЕНИЯ ЛИНЕЙНОГО ОБЪЕКТА «РЕЗЕРВНАЯ СИСТЕМА ГАЗОСНАБЖЕНИЯ ДЛЯ АО «ОХИНСКАЯ ТЭЦ» В ГРАНИЦАХ МУНИЦИПАЛЬНОГО ОБРАЗОВАНИЯ ГОРОДСКОЙ ОКРУГ "ОХИНСКИЙ", САХАЛИНСКОЙ ОБЛАСТИ
 ПРОЕКТ МЕЖЕВАНИЯ. ОСНОВНАЯ ЧАСТЬ.
 ЧЕРТЕЖ МЕЖЕВАНИЯ ТЕРРИТОРИИ. ЛИСТ 6.
 Масштаб 1:2000



Условные обозначения

- Обозначение границ земельного участка под проектируемый объект, на землях категории населенные пункты/запас, МО ГО "Охинский" – на период строительства
- Обозначение границ земельного участка под проектируемый объект – на период эксплуатации
- Обозначение границ земельного участка под проектируемый объект на землях лесного фонда Охинское лесничество – на период строительства
- Земельные участки в аренде ПАО НК "Роснефть"
- Обозначение земельных участков необходимых для строительства объекта
- Обозначение границ ранее утвержденной документации по планировке территории

Проектируемые сооружения

- Проектируемая трасса маг. газопровода
- Проектируемая трасса ВЛ–6кВ
- Проектируемая трасса ВЛ –0,4 кВ

Объекты инфраструктуры

- Линия ЛЭП
- Нефтепроводы
- Водопроводы

Обозначения ЕГРН

- 65:23:0000005 Обозначение номера кадастрового квартала
- :ЗУ1 Обозначение образуемого земельного участка
- /чзу1 Обозначение образуемой части земельного участка
- 1. Обозначение номера характерных точек образуемого земельного участка
- Границы земельных участков, существующих в ЕГРН
- Границы территории в отношении которой разрабатывается проект межевания

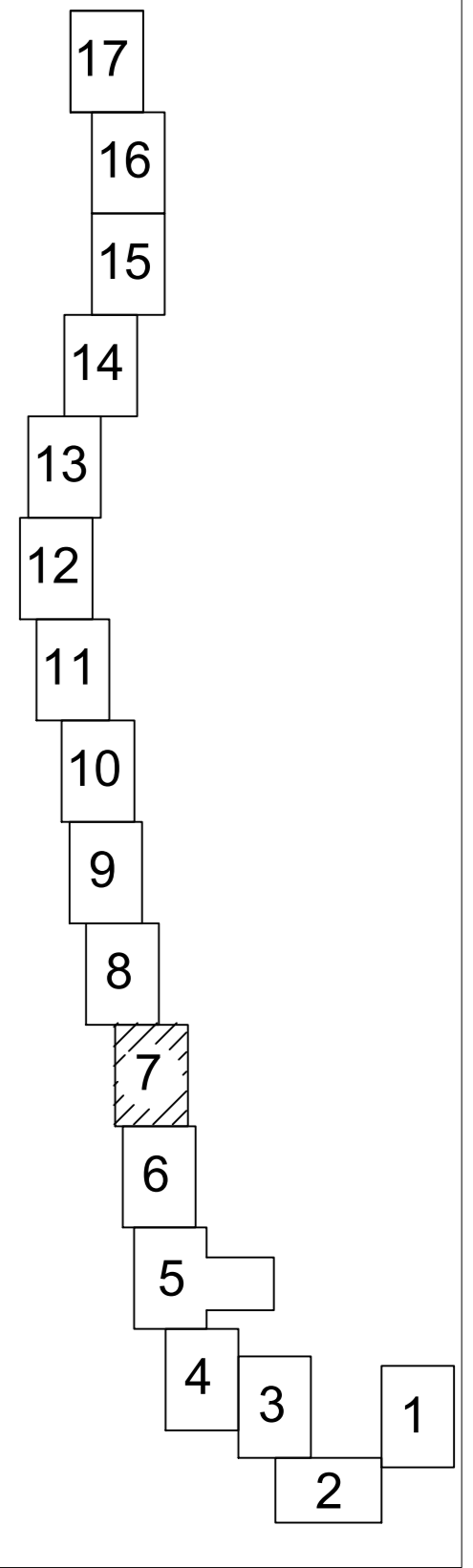
05516-П-000.000.000-ПППМТ-02-4-006					
«РЕЗЕРВНАЯ СИСТЕМА ГАЗОСНАБЖЕНИЯ ДЛЯ АО «ОХИНСКАЯ ТЭЦ»					
Изм.	Кол.	Лист	год	Подп.	Дата
Разработал	Шулаева				20.05.21
Проверил	Костева				20.05.21
Проект межевания территории Основная часть					Страница Лист Листов П 6
Чертеж межевания территории Масштаб 1:2000					ООО РН-СахалинНИПИморнефть
Нормоконтроль	Костева				20.05.21
Н.с. инженер-проектировщик	Суборов				20.05.21

ПРОЕКТ ПЛАНИРОВКИ И ПРОЕКТ МЕЖЕВАНИЯ ТЕРРИТОРИИ ДЛЯ РАЗМЕЩЕНИЯ ЛИНЕЙНОГО ОБЪЕКТА «РЕЗЕРВНАЯ СИСТЕМА ГАЗОСНАБЖЕНИЯ ДЛЯ АО «ОХИНСКАЯ ТЭЦ» В ГРАНИЦАХ МУНИЦИПАЛЬНОГО ОБРАЗОВАНИЯ ГОРОДСКОЙ ОКРУГ "ОХИНСКИЙ", САХАЛИНСКОЙ ОБЛАСТИ
ПРОЕКТ МЕЖЕВАНИЯ. ОСНОВНАЯ ЧАСТЬ.
ЧЕРТЕЖ МЕЖЕВАНИЯ ТЕРРИТОРИИ. ЛИСТ 7.
Масштаб 1:2000

Линия соединения с Листом 8



Схема размещения листов



Условные обозначения

- Обозначение границ земельного участка под проектируемый объект, на землях категории населенные пункты/запас, МО ГО "Охинский" – на период строительства
- Обозначение границ земельного участка под проектируемый объект – на период эксплуатации
- Обозначение границ земельного участка под проектируемый объект на землях лесного фонда – Охинское лесничество – на период строительства
- Земельные участки в аренде ПАО НК "Роснефть"
- Обозначение земельных участков необходимых для строительства объекта
- Обозначение границ ранее утвержденной документации по планировке территории

Проектируемые сооружения

- Проектируемая трасса маг. газопровода
- Проектируемая трасса ВЛ-6кВ
- Проектируемая трасса ВЛ -0,4 кВ

Объекты инфраструктуры

- Линия ЛЭП
- Нефтепроводы
- Водопроводы

Обозначения ЕГРН

- 65:23:0000005 Обозначение номера кадастрового квартала
- :ЗУ1 Обозначение образуемого земельного участка
- /чзу1 Обозначение образуемой части земельного участка
- 1. Обозначение номера характерных точек образуемого земельного участка
- Границы земельных участков, существующих в ЕГРН
- Границы территории в отношении которой разрабатывается проект межевания

Линия соединения с Листом 6

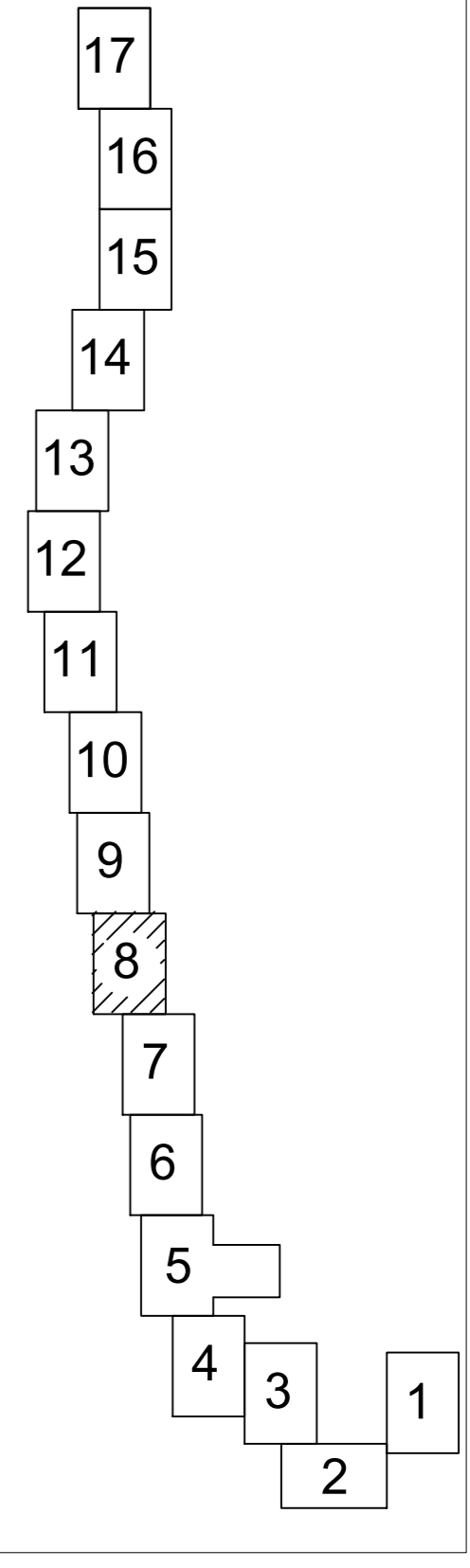
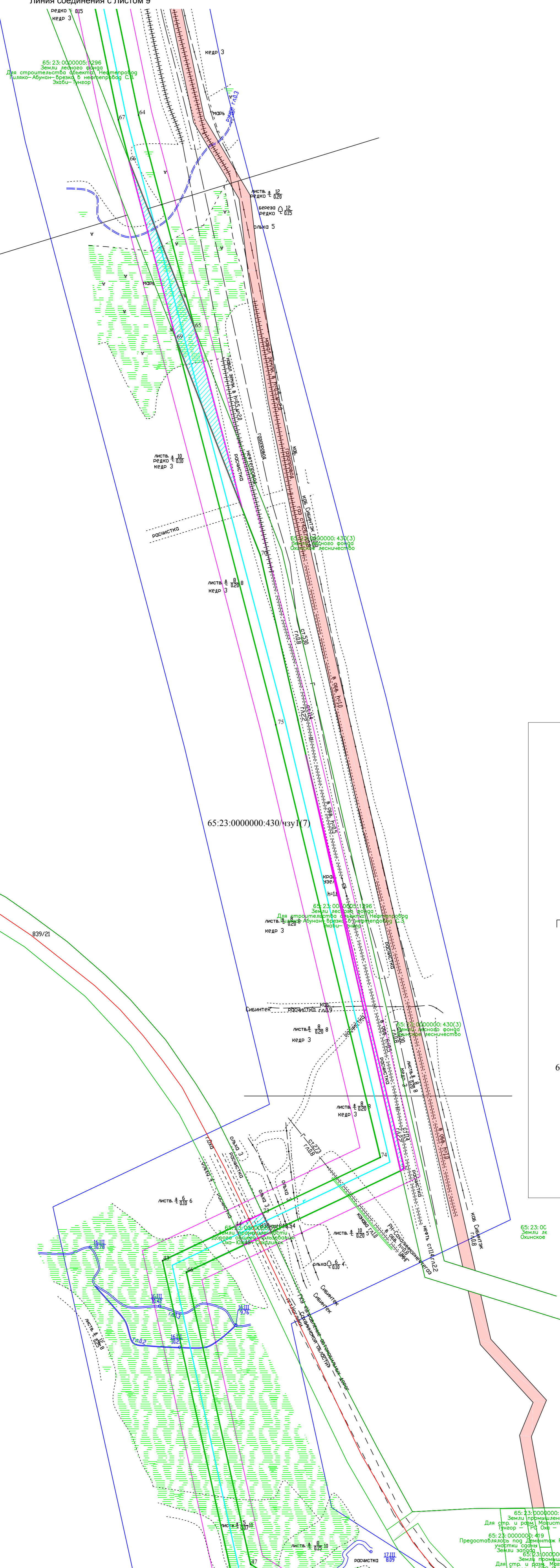
05516-П-000.000.000-ПППМТ-02-4-007					
«РЕЗЕРВНАЯ СИСТЕМА ГАЗОСНАБЖЕНИЯ ДЛЯ АО «ОХИНСКАЯ ТЭЦ»					
Изм.	Кол.	Лист	Фол.	Подп.	Дата
Разработал	Шулаева	20.05.21			
Проверил	Костева	20.05.21			
Проект межевания территории				Стация	Лист
Основная часть				П	7
Чертеж межевания территории				ООО "РН-СахалинНИПИморнефт"	
Нормоконтроль	Костева	20.05.21			
Т.с. инженер-проектировщик	Субаров	20.05.21			
Масштаб 1:2000					

Имя, № подл., Подпись и дата
00000

Взам. инв. №

ПРОЕКТ ПЛАНИРОВКИ И ПРОЕКТ МЕЖЕВАНИЯ ТЕРРИТОРИИ ДЛЯ РАЗМЕЩЕНИЯ ЛИНЕЙНОГО ОБЪЕКТА «РЕЗЕРВНАЯ СИСТЕМА ГАЗОСНАБЖЕНИЯ ДЛЯ АО «ОХИНСКАЯ ТЭЦ» В ГРАНИЦАХ МУНИЦИПАЛЬНОГО ОБРАЗОВАНИЯ ГОРОДСКОЙ ОКРУГ "ОХИНСКИЙ", САХАЛИНСКОЙ ОБЛАСТИ
ПРОЕКТ МЕЖЕВАНИЯ. ОСНОВНАЯ ЧАСТЬ.
ЧЕРТЕЖ МЕЖЕВАНИЯ ТЕРРИТОРИИ. ЛИСТ 8.
Масштаб 1:2000

Линия соединения с Листом 9



Условные обозначения

- Обозначение границ земельного участка под проектируемый объект, на землях категории населенные пункты/запас, МО ГО "Охинский" – на период строительства – на период эксплуатации
- Обозначение границ земельного участка под проектируемый объект на землях лесного фонда Охинское лесничество – на период строительства
- Земельные участки в аренде ПАО НК "Роснефть"
- Обозначение земельных участков необходимых для строительства объекта
- Обозначение границ ранее утвержденной документации по планировке территории

Проектируемые сооружения

- Проектируемая трасса маг. газопровода
- Проектируемая трасса ВЛ-6кВ
- Проектируемая трасса ВЛ-0,4кВ

Объекты инфраструктуры

- Линия ЛЭП
- Нефтепроводы
- Водопроводы

Обозначения ЕГРН

- 65:23:0000005 Обозначение номера кадастрового квартала
- :ЗУ1 Обозначение образуемого земельного участка
- /чзу1 Обозначение образуемой части земельного участка
- 1. Обозначение номера характерных точек образуемого земельного участка
- Границы земельных участков, существующих в ЕГРН
- Границы территории в отношении которой разрабатывается проект межевания

Имя, № подл. 00000

Подпись и дата

Взам. инв. №

					05516-П-000.000.000-ППТПМТ-02-4-008				
					«РЕЗЕРВНАЯ СИСТЕМА ГАЗОСНАБЖЕНИЯ ДЛЯ АО «ОХИНСКАЯ ТЭЦ»				
Изм.	Кол.	Лист	Фол.	Подп.	Дата	Проект межевания территории	Страница	Лист	Листов
Разработал	Шулаева				20.05.21		П	8	
Проверил	Костева				20.05.21				
Нормоконтроль	Костева				20.05.21	ЧЕРТЕЖ МЕЖЕВАНИЯ ТЕРРИТОРИИ	ООО "РН-СахалинНИПИморфл"		
Гл. инженер проекта	Субаров				20.05.21				

Линия соединения с Листом 10

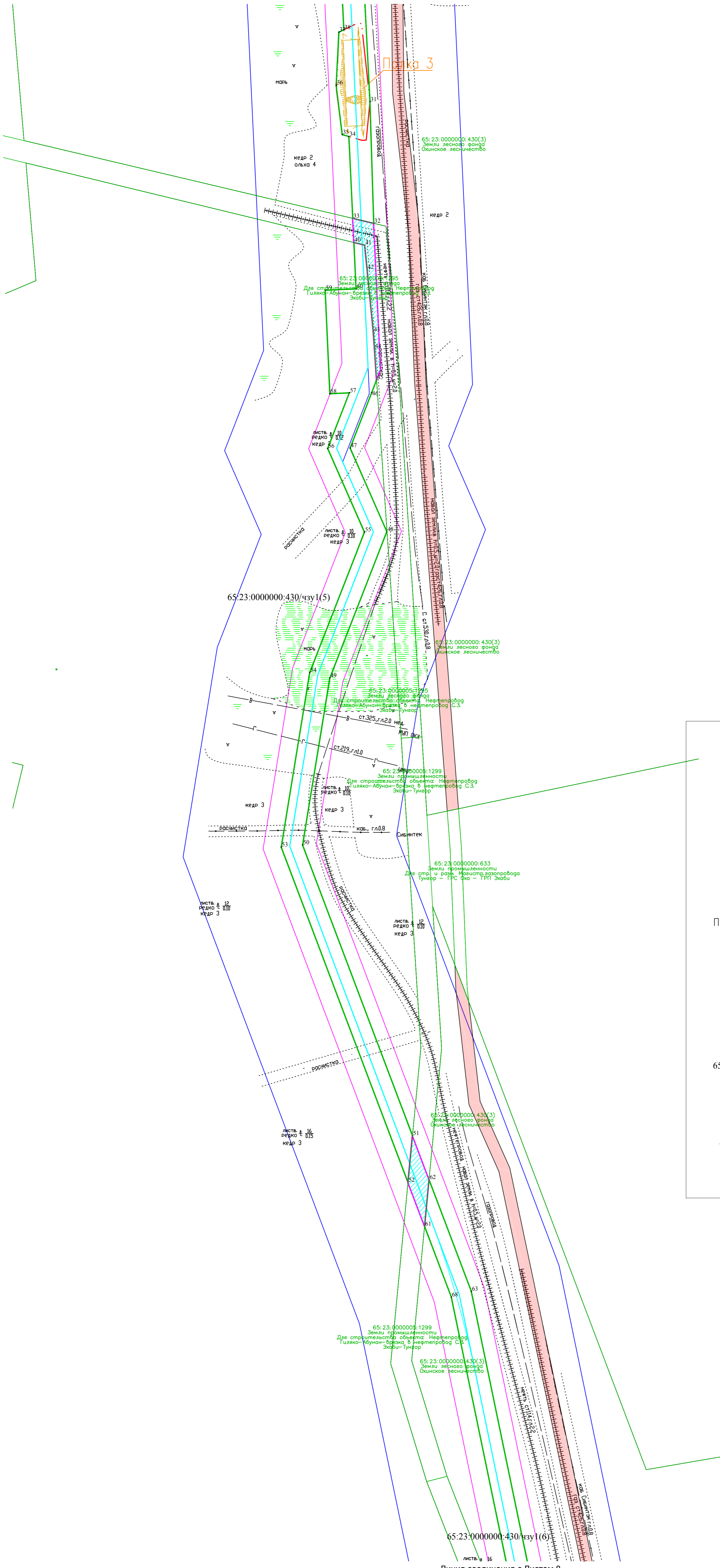
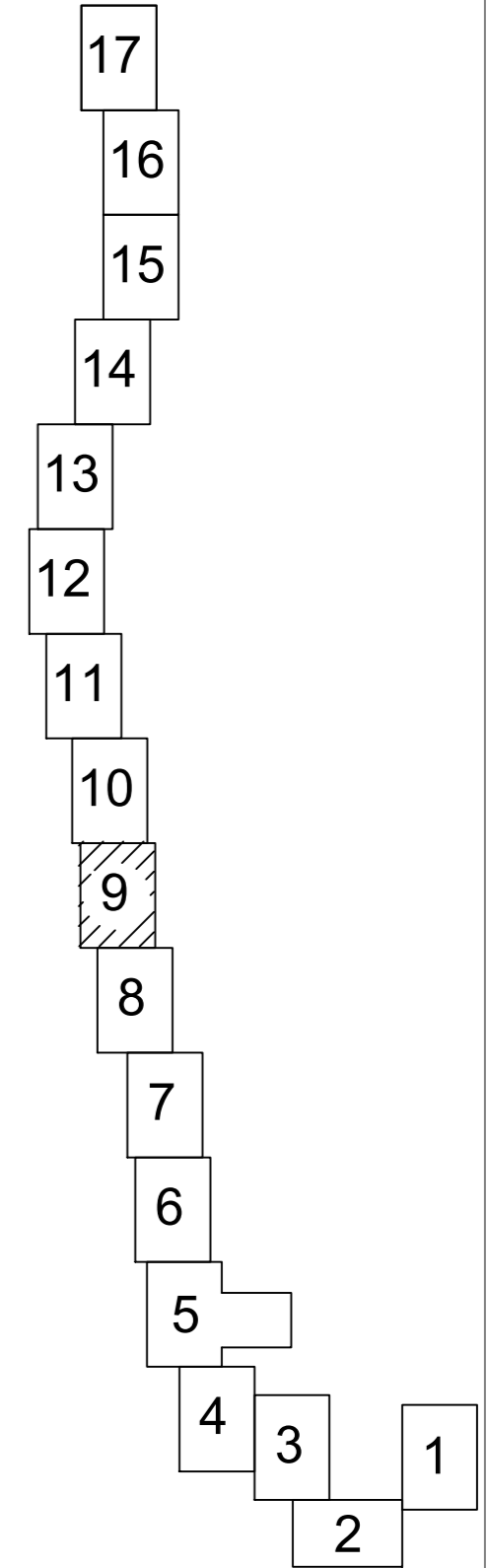


Схема размещения листов



Условные обозначения

- Обозначение границ земельного участка под проектируемый объект, на землях категории населенные пункты/запас, МО ГО "Охинский" – на период строительства
- Обозначение границ земельного участка под проектируемый объект – на период эксплуатации
- Обозначение границ земельного участка под проектируемый объект на землях лесного фонда Охинское лесничество – на период строительства
- Земельные участки в аренде ПАО НК "Роснефть"
- Обозначение земельных участков необходимых для строительства объекта
- Обозначение границ ранее утвержденной документации по планировке территории

Проектируемые сооружения

- Проектируемая трасса маг. газопровода
- Проектируемая трасса ВЛ-6 кВ
- Проектируемая трасса ВЛ -0,4 кВ

Объекты инфраструктуры

- Линия ЛЭП
- Нефтепроводы
- Водопроводы

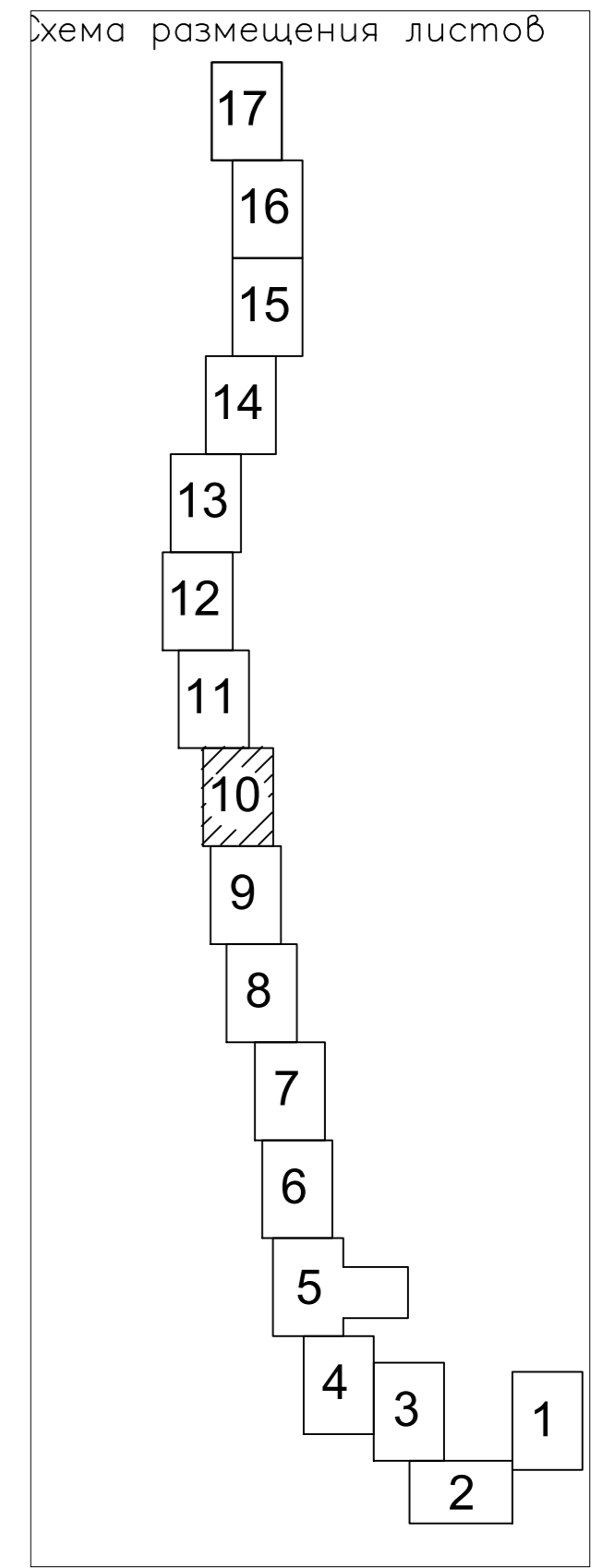
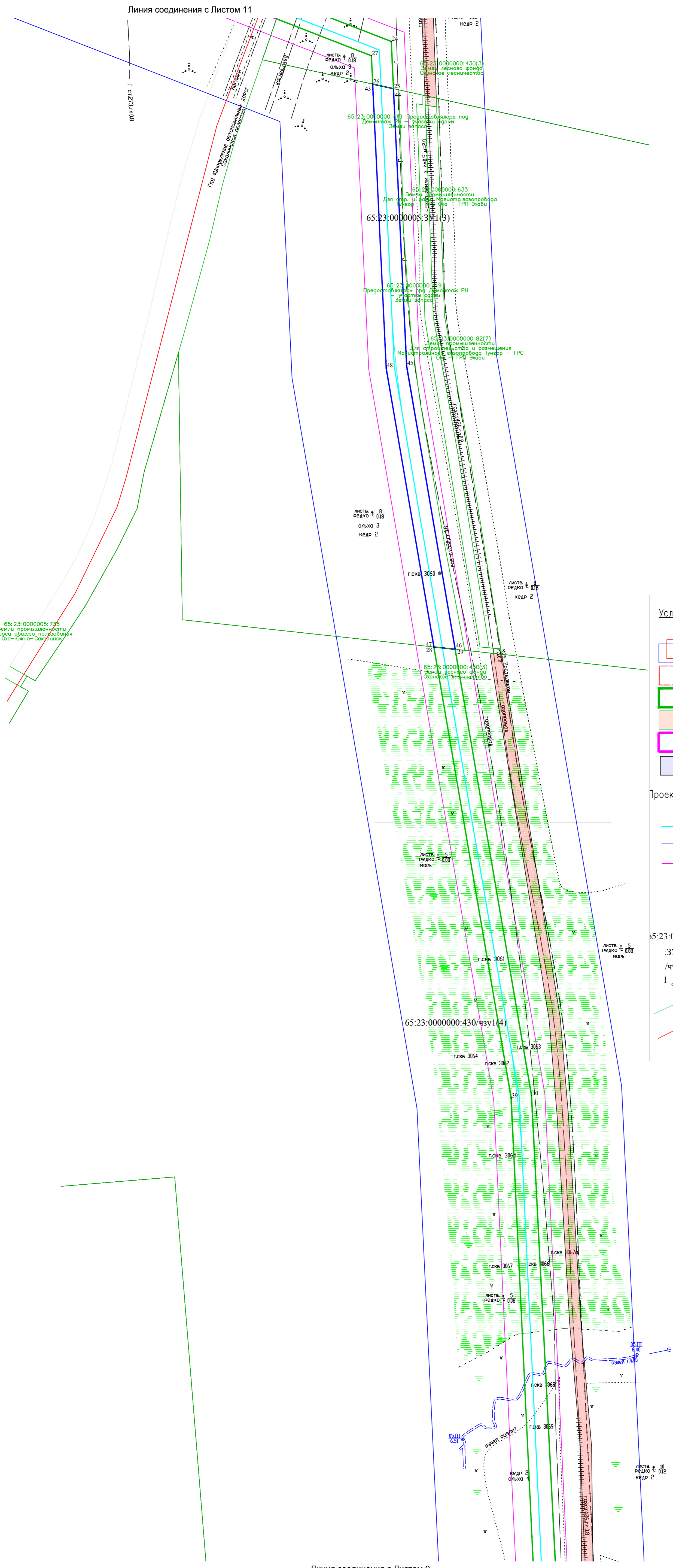
Обозначения ЕГРН

- 65:23:0000005 Обозначение номера кадастрового квартала
- :ЗУ1 Обозначение образуемого земельного участка
- /чзу1 Обозначение образуемой части земельного участка
- 1. Обозначение номера характерных точек образуемого земельного участка
- Границы земельных участков, существующих в ЕГРН
- Границы территории в отношении которой разрабатывается проект межевания

Изм. № подл. 00000
 Подпись и дата
 Взам. инв. №

05516-П-000.000.000-ПППМТ-02-4-009					
«РЕЗЕРВНАЯ СИСТЕМА ГАЗОСНАБЖЕНИЯ ДЛЯ АО «ОХИНСКАЯ ТЭЦ»					
Изм.	Кол.	Лист	Число	Подп.	Дата
Разработал	Шулаева				20.05.21
Проверил	Костева				20.05.21
Проект межевания территории					Страница
Основная часть					Лист
					Листов
Чертеж межевания территории					П
Масштаб 1:2000					9
Нормоконтроль					Костева
Т.с. инженерная					Суборов
поиски					20.05.21
					20.05.21

ПРОЕКТ ПЛАНИРОВКИ И ПРОЕКТ МЕЖЕВАНИЯ ТЕРРИТОРИИ ДЛЯ РАЗМЕЩЕНИЯ ЛИНЕЙНОГО ОБЪЕКТА «РЕЗЕРВНАЯ СИСТЕМА ГАЗОСНАБЖЕНИЯ ДЛЯ АО «ОХИНСКАЯ ТЭЦ» В ГРАНИЦАХ МУНИЦИПАЛЬНОГО ОБРАЗОВАНИЯ ГОРОДСКОЙ ОКРУГ "ОХИНСКИЙ", САХАЛИНСКОЙ ОБЛАСТИ
ПРОЕКТ МЕЖЕВАНИЯ. ОСНОВНАЯ ЧАСТЬ.
ЧЕРТЕЖ МЕЖЕВАНИЯ ТЕРРИТОРИИ. ЛИСТ 10.
Масштаб 1:2000



Условные обозначения

- Обозначение границ земельного участка под проектируемый объект, на землях категории населенные пункты/запас, МО ГО "Охинский" – на период строительства
- Обозначение границ земельного участка под проектируемый объект – на период эксплуатации
- Обозначение границ земельного участка под проектируемый объект на землях лесного фонда Охинское лесничество – на период строительства
- Земельные участки в аренде ПАО НК "Роснефть"
- Обозначение земельных участков необходимых для строительства объекта
- Обозначение границ ранее утвержденной документации по планировке территории

Проектируемые сооружения

- Проектируемая трасса маг. газопровода
- Проектируемая трасса ВЛ-6кВ
- Проектируемая трасса ВЛ -0,4 кВ

Объекты инфраструктуры

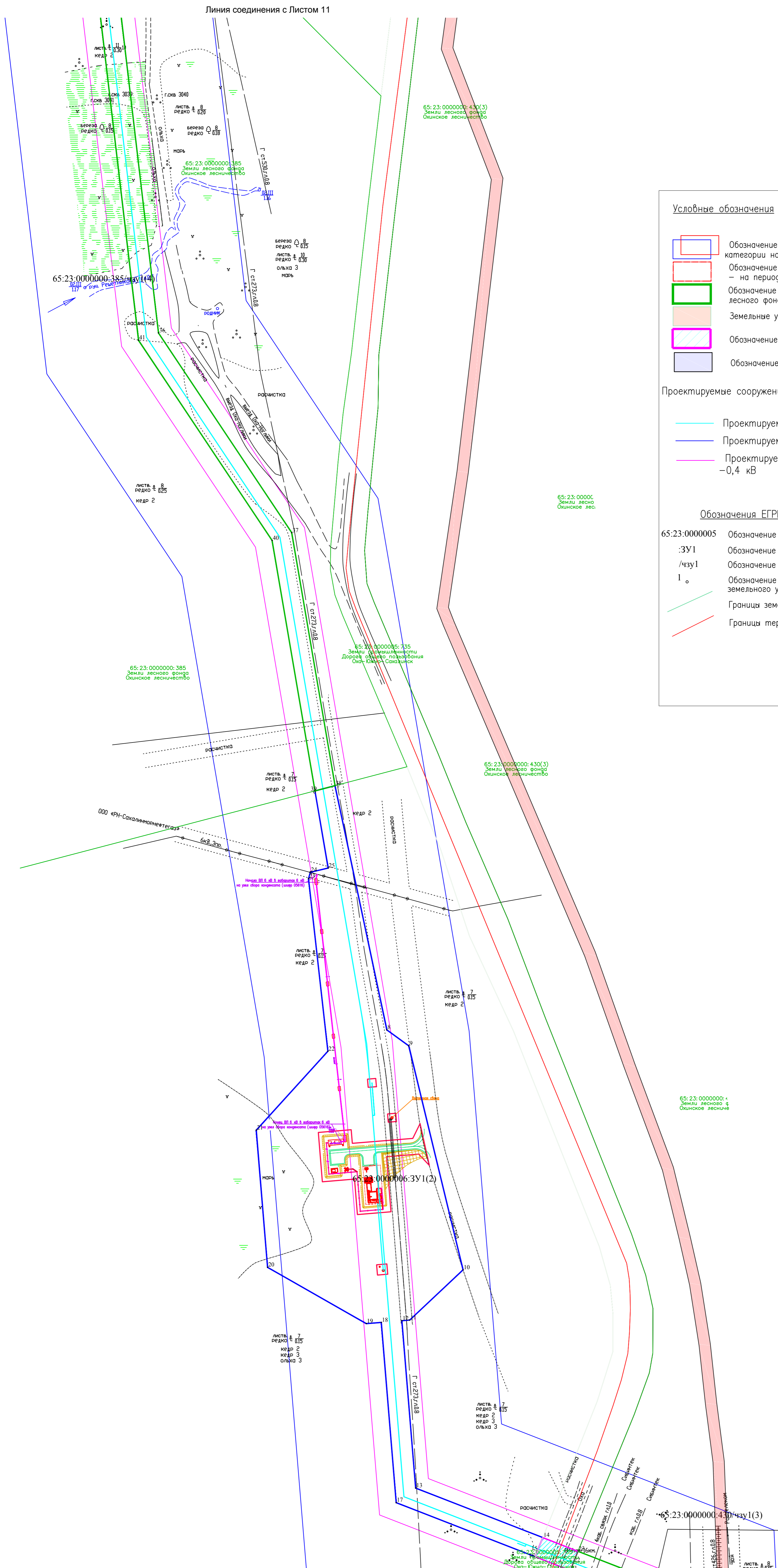
- Линия ЛЭП
- Нефтепроводы
- Водопроводы

Обозначения ЕГРН

- 65:23:0000005 Обозначение номера кадастрового квартала
- /3У1 Обозначение образуемого земельного участка
- /4У1 Обозначение образуемой части земельного участка
- 1. Обозначение номера характерных точек образуемого земельного участка
- Границы земельных участков, существующих в ЕГРН
- Границы территории в отношении которой разрабатывается проект межевания

Имя, № подл. 00000
Подпись и дата
Взам. инв. №

					0516-П-000.000.000-ПППМТ-02-4-010				
					«РЕЗЕРВНАЯ СИСТЕМА ГАЗОСНАБЖЕНИЯ ДЛЯ АО «ОХИНСКАЯ ТЭЦ»				
Изм.	Кол.	Лист	Число	Подп.	Дата	Проект межевания территории Основная часть	Статус	Лист	Листов
Разработал	Шулаева		20.05.21		20.05.21		П	10	
Проверил	Костева					Чертеж межевания территории Основная часть	П	10	
Нормоконтроль	Костева		20.05.21		20.05.21				
Гл. инженер-проектировщик	Суборова		20.05.21		20.05.21	Масштаб 1:2000			



Условные обозначения

- Обозначение границ земельного участка под проектируемый объект, на землях категории населенные пункты/запас, МО ГО "Охинский" – на период строительства
- Обозначение границ земельного участка под проектируемый объект – на период эксплуатации
- Обозначение границ земельного участка под проектируемый объект на землях лесного фонда Охинского лесничества – на период строительства
- Земельные участки в аренде ПАО НК "Роснефть"
- Обозначение земельных участков необходимых для строительства объекта
- Обозначение границ ранее утвержденной документации по планировке территории

Проектируемые сооружения

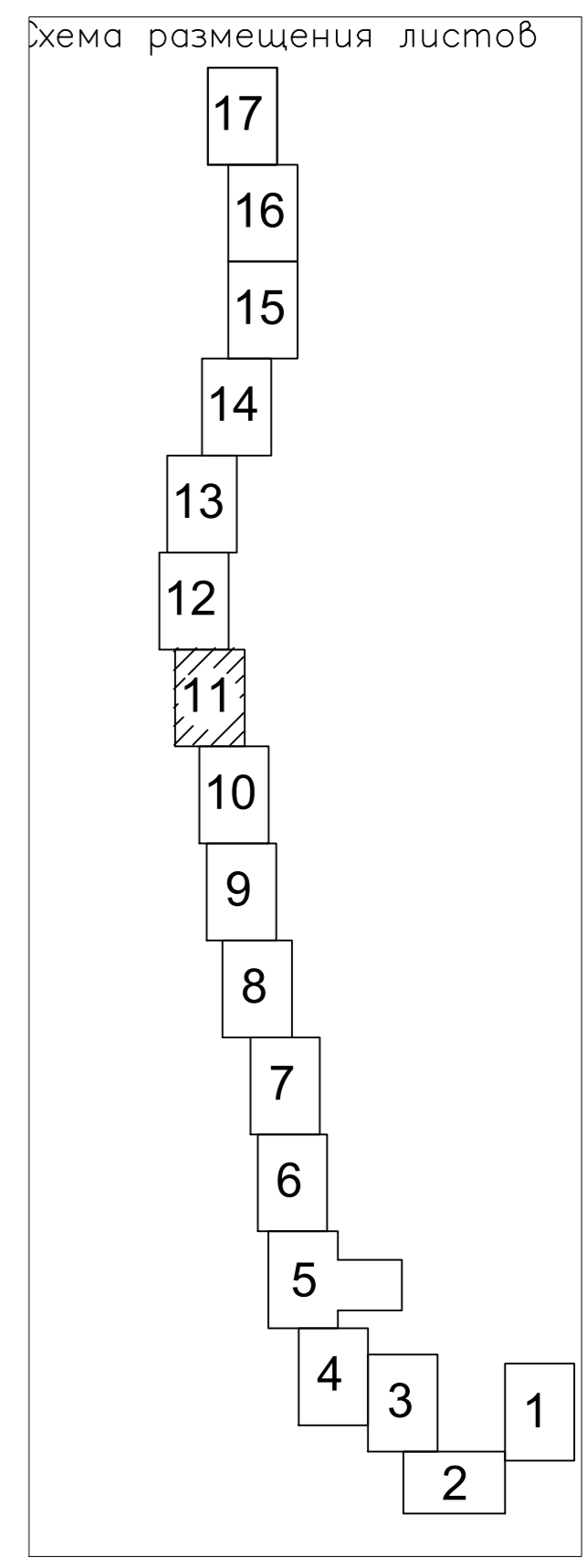
- Проектируемая трасса маг. газопровода
- Проектируемая трасса ВЛ–6 кВ
- Проектируемая трасса ВЛ –0,4 кВ

Объекты инфраструктуры

- Линия ЛЭП
- Нефтепроводы
- Водопроводы

Обозначения ЕГРН

- 65:23:0000005 Обозначение номера кадастрового квартала
- :3У1 Обозначение образуемого земельного участка
- /чзу1 Обозначение образуемой части земельного участка
- 1. Обозначение номера характерных точек образуемого земельного участка
- Границы земельных участков, существующих в ЕГРН
- Границы территории в отношении которой разрабатывается проект межевания



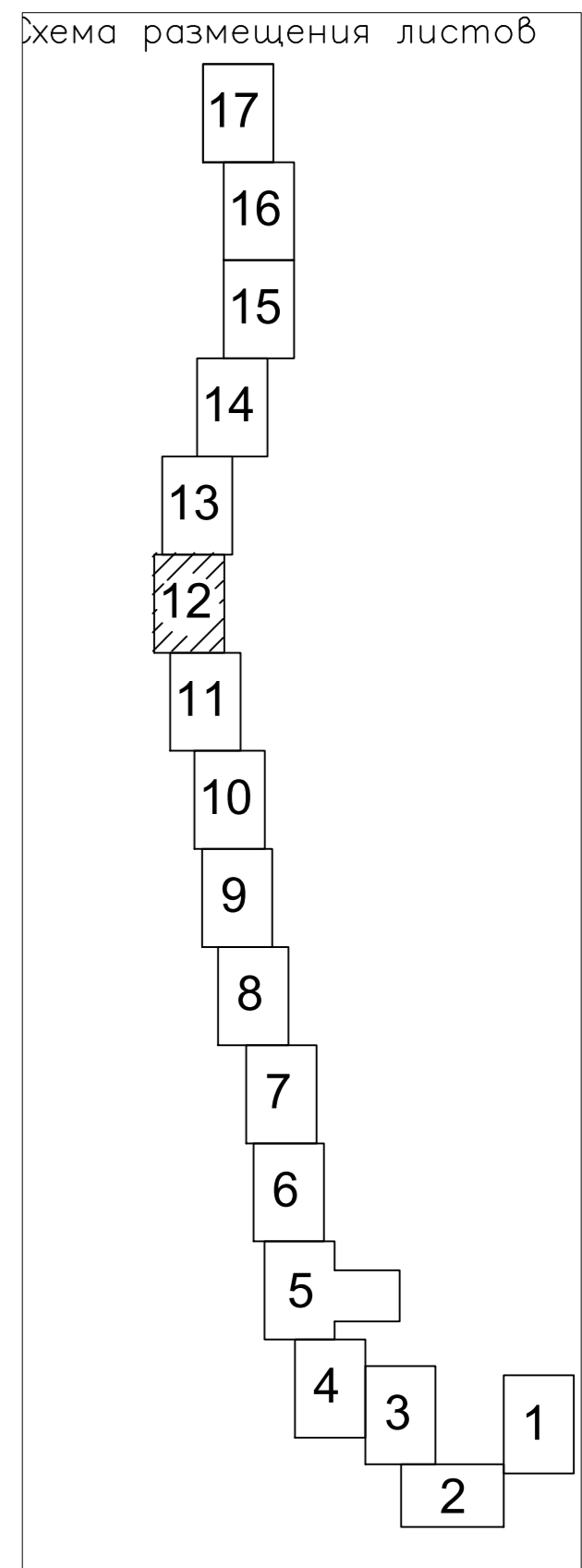
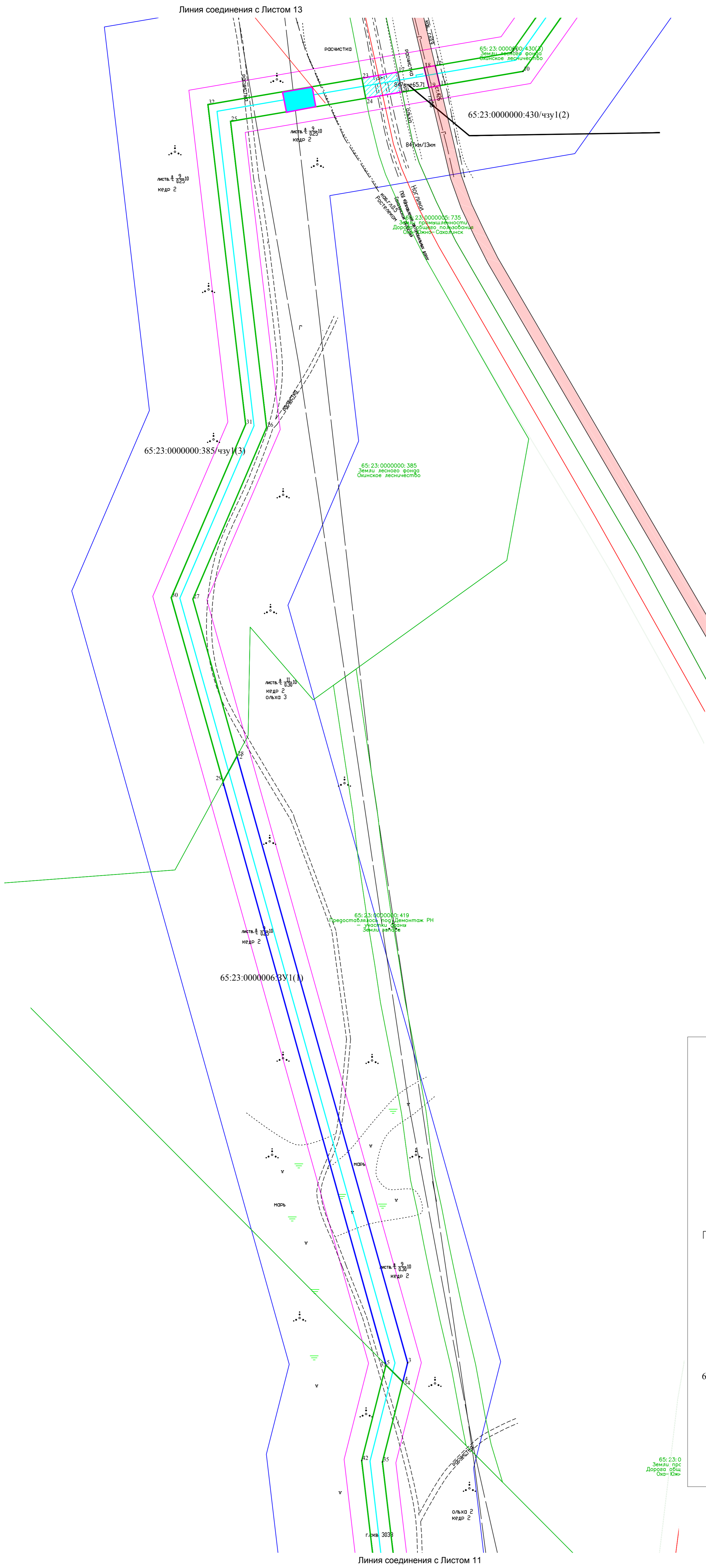
Линия соединения с Листом 11

Линия соединения с Листом 10

Имя, № подл.	Подпись и дата	Взам. инв. №
000000		

05516-П-000.000.000-ПППМТ -02-Ч-011		
«РЕЗЕРВНАЯ СИСТЕМА ГАЗОСНАБЖЕНИЯ ДЛЯ АО «ОХИНСКАЯ ТЭЦ»		
Проект межевания территории	Статус	Лист
Основная часть	П	11
Чертеж межевания территории		000"РН-СахалинНИПИморнефт
Нормоконтроль	Костева	20.05.21
Н.с. инженерно-проектировщика	Суборова	20.05.21
Масштаб 1:2000		Формат А1

ПРОЕКТ ПЛАНИРОВКИ И ПРОЕКТ МЕЖЕВАНИЯ ТЕРРИТОРИИ ДЛЯ РАЗМЕЩЕНИЯ ЛИНЕЙНОГО ОБЪЕКТА «РЕЗЕРВНАЯ СИСТЕМА ГАЗОСНАБЖЕНИЯ ДЛЯ АО «ОХИНСКАЯ ТЭЦ» В ГРАНИЦАХ МУНИЦИПАЛЬНОГО ОБРАЗОВАНИЯ ГОРОДСКОЙ ОКРУГ "ОХИНСКИЙ", САХАЛИНСКОЙ ОБЛАСТИ
 ПРОЕКТ МЕЖЕВАНИЯ. ОСНОВНАЯ ЧАСТЬ.
 ЧЕРТЕЖ КРАСНЫХ ЛИНИЙ. ЛИСТ 12.
 Масштаб 1:2000



Условные обозначения

- Обозначение границ земельного участка под проектируемый объект, на землях категории населенные пункты/запас, МО ГО "Охинский" – на период строительства
- Обозначение границ земельного участка под проектируемый объект – на период эксплуатации
- Обозначение границ земельного участка под проектируемый объект на землях лесного фонда Охинское лесничество – на период строительства
- Земельные участки в аренде ПАО НК "Роснефть"
- Обозначение земельных участков необходимых для строительства объекта
- Обозначение границ ранее утвержденной документации по планировке территории

Проектируемые сооружения

- Проектируемая трасса маг. газопровода
- Проектируемая трасса ВЛ-6кВ
- Проектируемая трасса ВЛ -0,4 кВ

Объекты инфраструктуры

- Линия ЛЭП
- Нефтепроводы
- Водопроводы

Обозначения ЕГРН

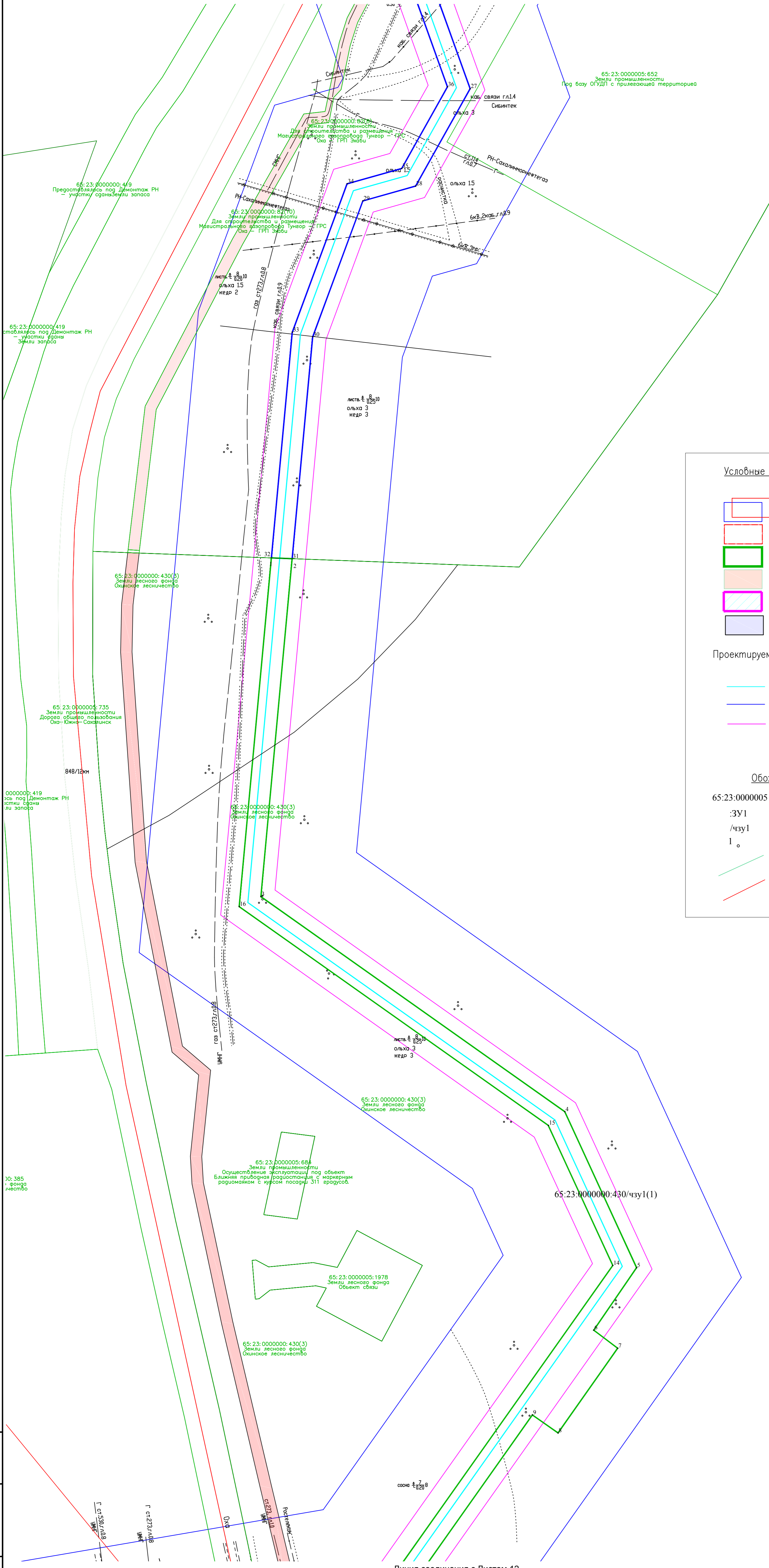
- 65:23:0000005 – Обозначение номера кадастрового квартала
- :ЗУ1 – Обозначение образуемого земельного участка
- /чзу1 – Обозначение образуемой части земельного участка
- 1. – Обозначение номера характерных точек образуемого земельного участка
- Границы земельных участков, существующих в ЕГРН
- Границы территории в отношении которой разрабатывается проект межевания

Имя, № подл. 00000
 Подпись и дата
 Взам. инв. №

05516-П-000.000.000-ППТПМТ-02-Ч-012					
«РЕЗЕРВНАЯ СИСТЕМА ГАЗОСНАБЖЕНИЯ ДЛЯ АО «ОХИНСКАЯ ТЭЦ»					
Изм.	Кол.	Лист	год	Подп.	Дата
Разработал	Шулаева	20.05.21			
Проверил	Костева	20.05.21			
Проект межевания территории			Страница	Лист	Листов
Основная часть			П	12	
Чертеж межевания территории			ООО "РН-СахалинНИПИморфл"		
Масштаб 1:2000					

ПРОЕКТ ПЛАНИРОВКИ И ПРОЕКТ МЕЖЕВАНИЯ ТЕРРИТОРИИ ДЛЯ РАЗМЕЩЕНИЯ ЛИНЕЙНОГО ОБЪЕКТА «РЕЗЕРВНАЯ СИСТЕМА ГАЗОСНАБЖЕНИЯ ДЛЯ АО «ОХИНСКАЯ ТЭЦ» В ГРАНИЦАХ МУНИЦИПАЛЬНОГО ОБРАЗОВАНИЯ ГОРОДСКОЙ ОКРУГ "ОХИНСКИЙ", САХАЛИНСКОЙ ОБЛАСТИ
 ПРОЕКТ МЕЖЕВАНИЯ. ОСНОВНАЯ ЧАСТЬ.
 ЧЕРТЕЖ КРАСНЫХ ЛИНИЙ. ЛИСТ 13.
 Масштаб 1:2000

Линия соединения с Листом 14



Условные обозначения

- Обозначение границ земельного участка под проектируемый объект, на землях категории населенные пункты/запас, МО ГО "Охинский" – на период строительства
- Обозначение границ земельного участка под проектируемый объект – на период эксплуатации
- Обозначение границ земельного участка под проектируемый объект на землях лесного фонда Охинское лесничество – на период строительства
- Земельные участки в аренде ПАО НК "Роснефть"
- Обозначение земельных участков необходимых для строительства объекта
- Обозначение границ ранее утвержденной документации по планировке территории

Проектируемые сооружения

- Проектируемая трасса маг. газопровода
- Проектируемая трасса ВЛ-6кВ
- Проектируемая трасса вл -0,4 кВ

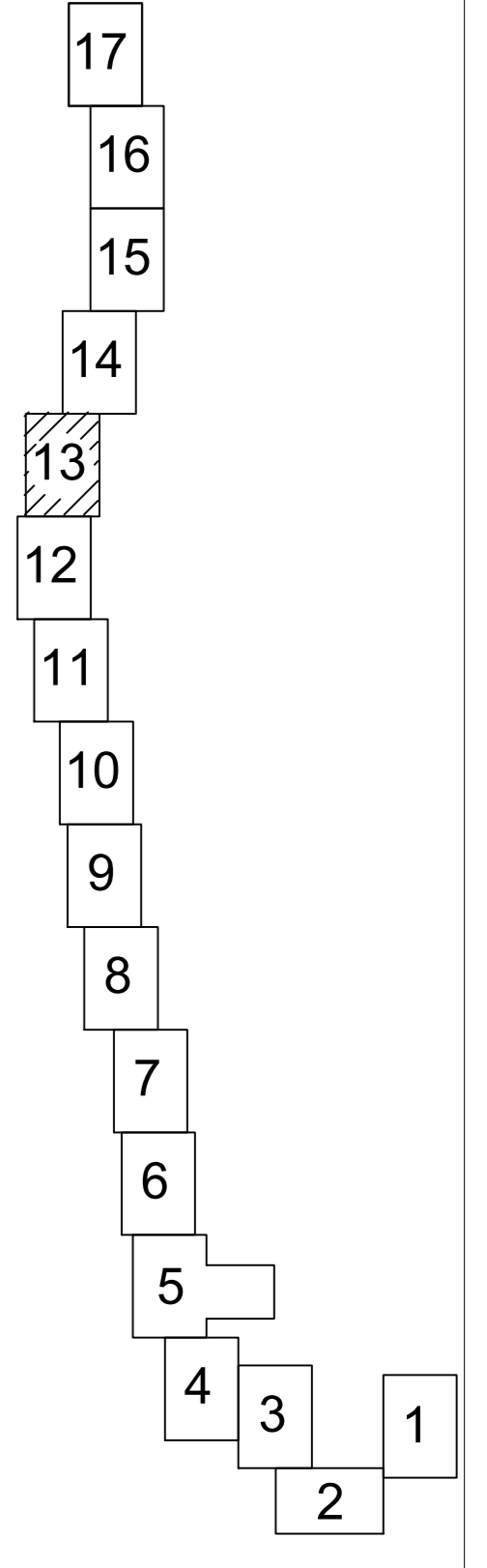
Объекты инфраструктуры

- Линия ЛЭП
- Нефтепроводы
- Водопроводы

Обозначения ЕГРН

- 65:23:0000005 Обозначение номера кадастрового квартала
- :ЗУ1 Обозначение образуемого земельного участка
- /чзу1 Обозначение образуемой части земельного участка
- 1. Обозначение номера характерных точек образуемого земельного участка
- Границы земельных участков, существующих в ЕГРН
- Границы территории в отношении которой разрабатывается проект межевания

Схема размещения листов



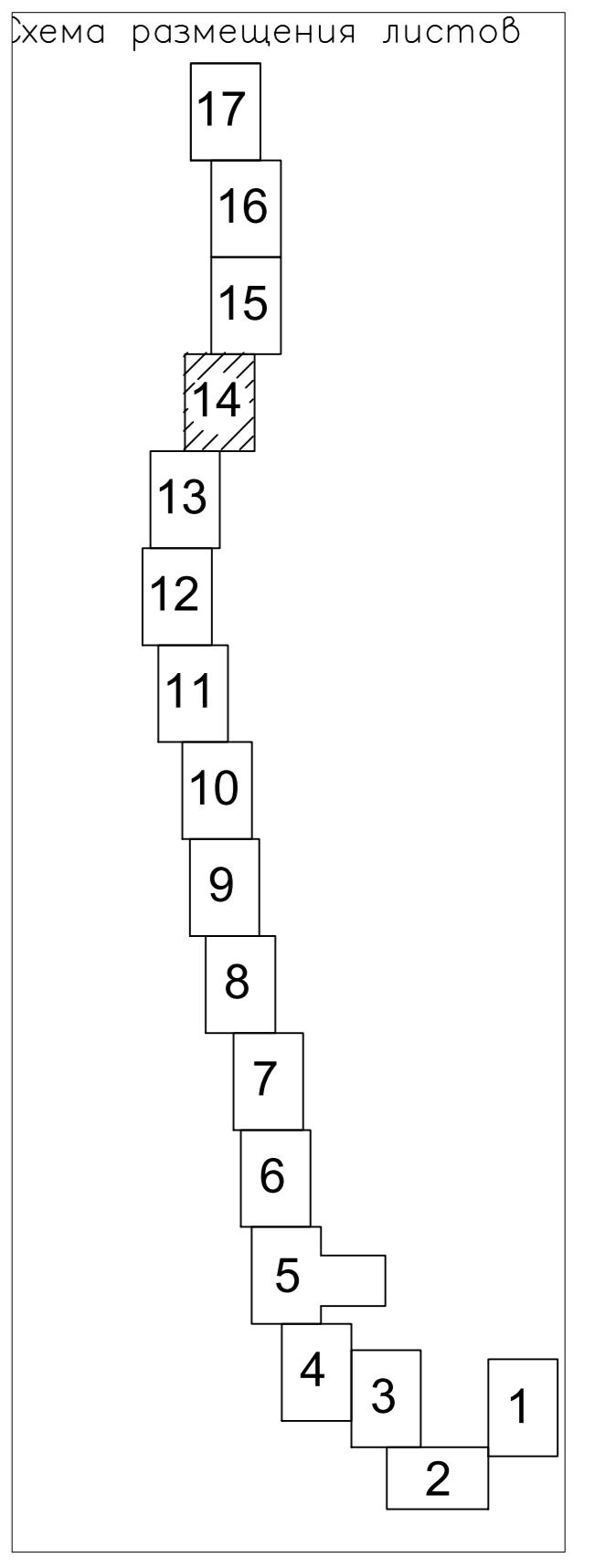
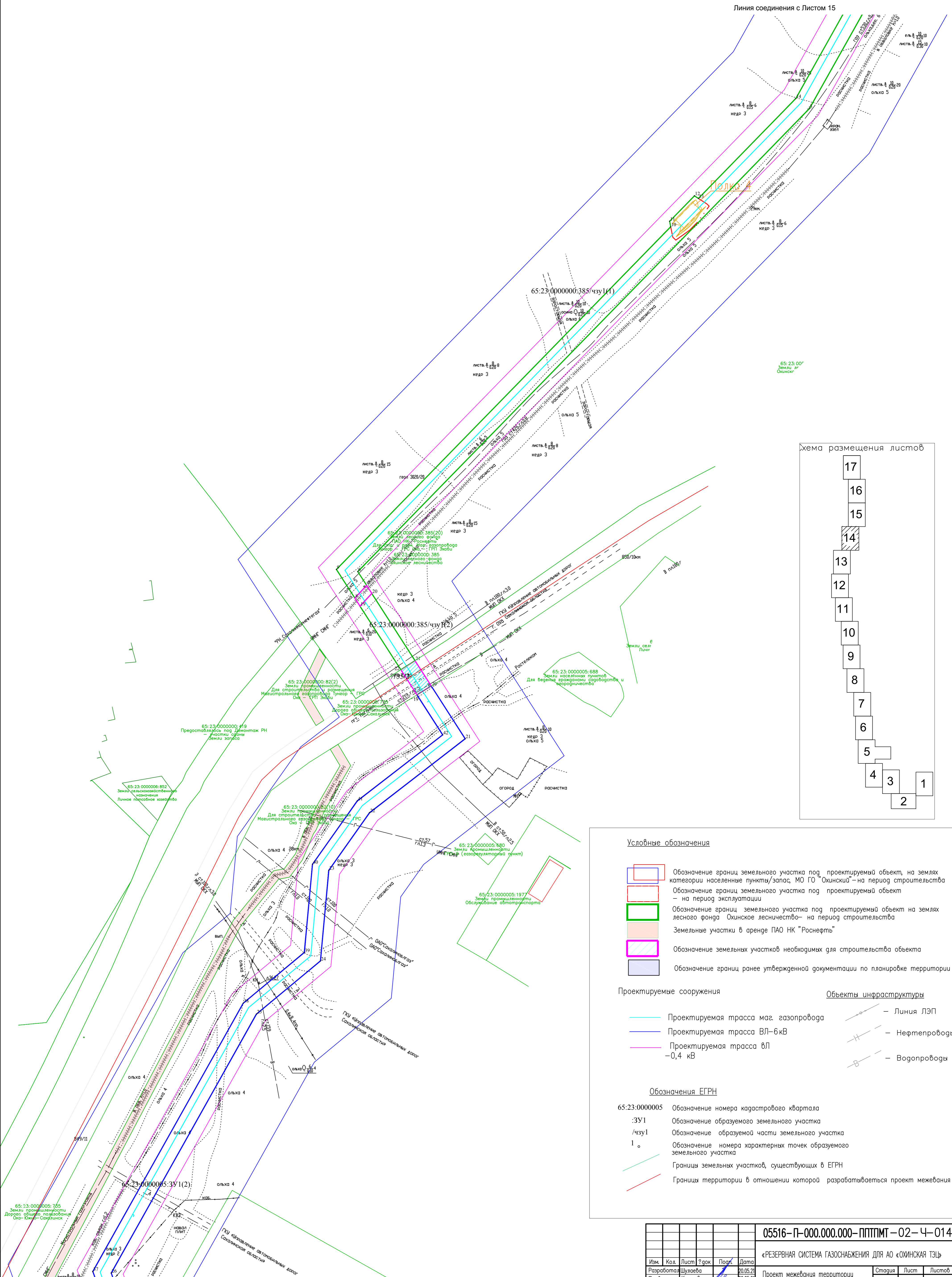
Имя, № подл. | Подпись и дата | Взам. инв. № | 000000

						05516-П-000.000.000-ППТПМТ-02-Ч-013			
						«РЕЗЕРВНАЯ СИСТЕМА ГАЗОСНАБЖЕНИЯ ДЛЯ АО «ОХИНСКАЯ ТЭЦ»			
Изм.	Кол.	Лист	Число	Подп.	Дата	Проект межевания территории Основная часть	Стация	Лист	Листов
Разработал	Шулаева		20.05.21		20.05.21		П	13	
Проверил	Костева		20.05.21		20.05.21	Чертеж межевания территории Масштаб 1:2000	ООО "РН-СахалинНИПИнефтегаз"		
Нормоконтроль	Костева		20.05.21		20.05.21				
Гл. инженер проекта	Суборов		20.05.21		20.05.21				

Линия соединения с Листом 12

ПРОЕКТ ПЛАНИРОВКИ И ПРОЕКТ МЕЖЕВАНИЯ ТЕРРИТОРИИ ДЛЯ РАЗМЕЩЕНИЯ ЛИНЕЙНОГО ОБЪЕКТА «РЕЗЕРВНАЯ СИСТЕМА ГАЗОСНАБЖЕНИЯ ДЛЯ АО «ОХИНСКАЯ ТЭЦ» В ГРАНИЦАХ МУНИЦИПАЛЬНОГО ОБРАЗОВАНИЯ ГОРОДСКОЙ ОКРУГ "ОХИНСКИЙ", САХАЛИНСКОЙ ОБЛАСТИ
 ПРОЕКТ МЕЖЕВАНИЯ. ОСНОВНАЯ ЧАСТЬ.
 ЧЕРТЕЖ КРАСНЫХ ЛИНИЙ. ЛИСТ 14.
 Масштаб 1:2000

Линия соединения с Листом 15



Условные обозначения

- Обозначение границ земельного участка под проектируемый объект, на землях категории населенные пункты/запас, МО ГО "Охинский" – на период строительства
- Обозначение границ земельного участка под проектируемый объект – на период эксплуатации
- Обозначение границ земельного участка под проектируемый объект на землях лесного фонда Охинское лесничество – на период строительства
- Земельные участки в аренде ПАО НК "Роснефть"
- Обозначение земельных участков необходимых для строительства объекта
- Обозначение границ ранее утвержденной документации по планировке территории

Проектируемые сооружения

- Проектируемая трасса маг. газопровода
- Проектируемая трасса ВЛ–6кВ
- Проектируемая трасса вЛ –0,4 кВ

Объекты инфраструктуры

- Линия ЛЭП
- Нефтепроводы
- Водопроводы

Обозначения ЕГРН

- 65:23:0000005 Обозначение номера кадастрового квартала
- :ЗУ1 Обозначение образуемого земельного участка
- /чзУ1 Обозначение образуемой части земельного участка
- 1. Обозначение номера характерных точек образуемого земельного участка
- Границы земельных участков, существующих в ЕГРН
- Границы территории в отношении которой разрабатывается проект межевания

Изм. № подл. 00000

Взам. инв. № 00000

Подпись и дата

00000

Линия соединения с Листом 13

05516-П-000.000.000-ППТПМТ-02-Ч-014				
«РЕЗЕРВНАЯ СИСТЕМА ГАЗОСНАБЖЕНИЯ ДЛЯ АО «ОХИНСКАЯ ТЭЦ»				
Изм.	Кол.	Лист	Фок	Подп.
Разработал	Шулаева	20.05.21		
Проверил	Костева	20.05.21		
Проект межевания территории				
Основная часть				
			Страница	Лист
			П	14
Чертеж межевания территории				
Масштаб 1:2000				
Формат А1				

ПРОЕКТ ПЛАНИРОВКИ И ПРОЕКТ МЕЖЕВАНИЯ ТЕРРИТОРИИ ДЛЯ РАЗМЕЩЕНИЯ ЛИНЕЙНОГО ОБЪЕКТА «РЕЗЕРВНАЯ СИСТЕМА ГАЗОСНАБЖЕНИЯ ДЛЯ АО «ОХИНСКАЯ ТЭЦ» В ГРАНИЦАХ МУНИЦИПАЛЬНОГО ОБРАЗОВАНИЯ ГОРОДСКОЙ ОКРУГ "ОХИНСКИЙ", САХАЛИНСКОЙ ОБЛАСТИ
ПРОЕКТ МЕЖЕВАНИЯ. ОСНОВНАЯ ЧАСТЬ.
ЧЕРТЕЖ КРАСНЫХ ЛИНИЙ. ЛИСТ 15.
Масштаб 1:2000

Линия соединения с Листом 16

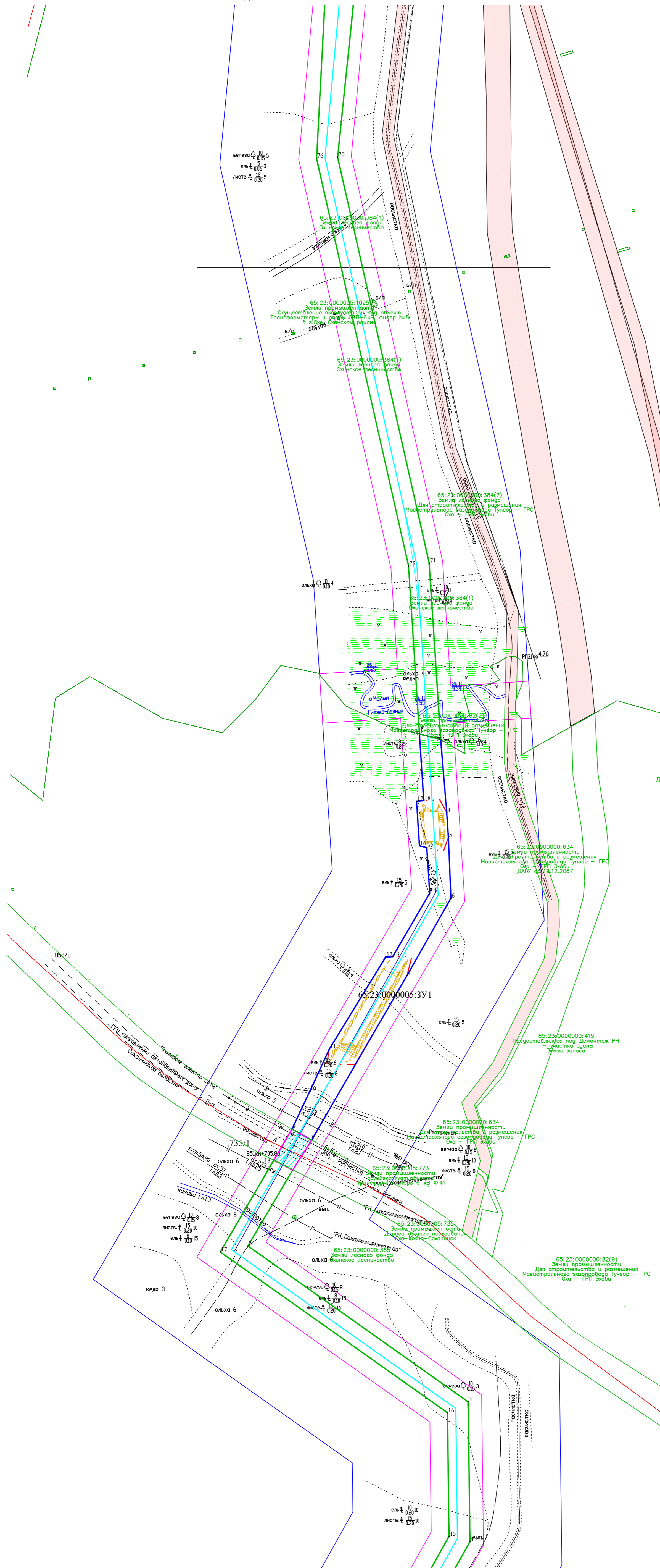
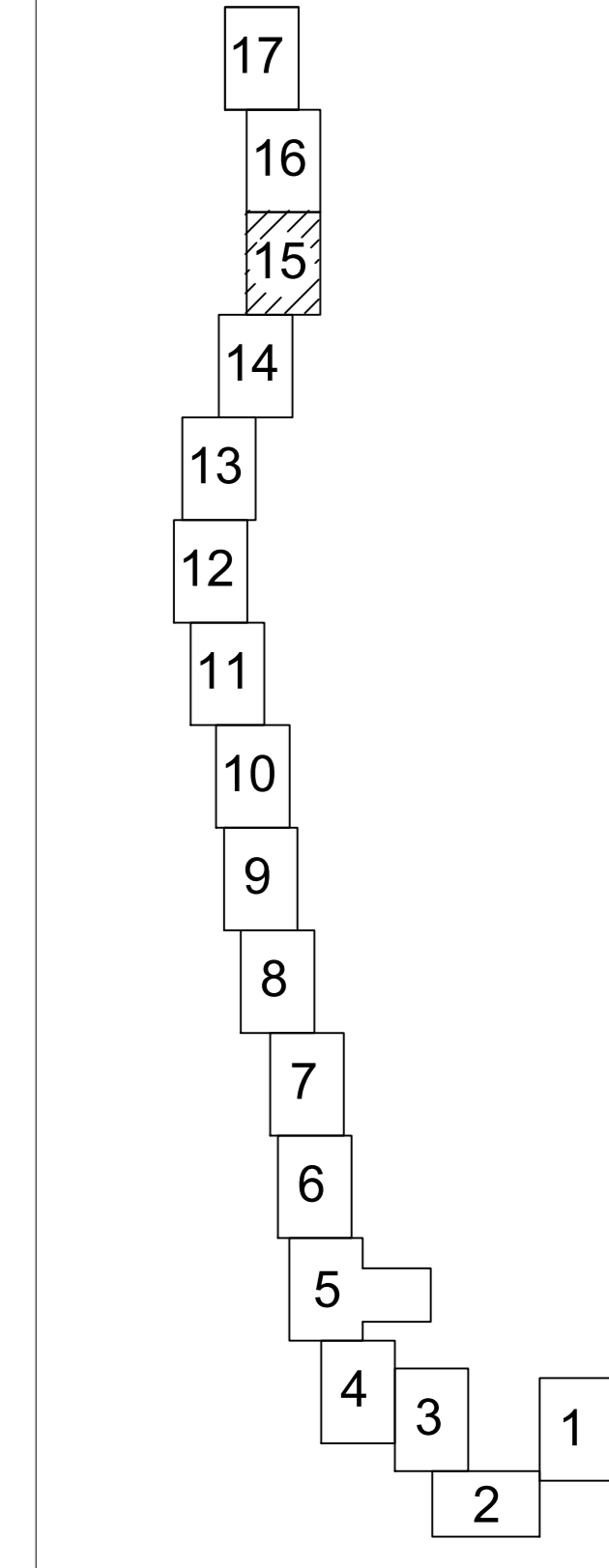


Схема размещения листов



Условные обозначения

- Обозначение границ земельного участка под проектируемый объект на землях категории населенные пункты/запас, МО ГО "Охинский" – на период строительства
- Обозначение границ земельного участка под проектируемый объект – на период эксплуатации
- Обозначение границ земельного участка под проектируемый объект на землях лесного фонда Охинское лесничество – на период строительства
- Земельные участки в аренде ПАО НК "Роснефть"
- Обозначение земельных участков необходимых для строительства объекта
- Обозначение границ ранее утвержденной документации по планировке территории

Проектируемые сооружения

- Проектируемая трасса маг. газопровода
- Проектируемая трасса ВЛ-6кВ
- Проектируемая трасса ВЛ –0,4 кВ

Объекты инфраструктуры

- Линия ЛЭП
- Нефтепроводы
- Водопроводы

Обозначения ЕГРН

- 65:23:0000005 Обозначение номера кадастрового квартала
- :3У1 Обозначение образуемого земельного участка
- /чзу1 Обозначение образуемой части земельного участка
- 1. Обозначение номера характерных точек образуемого земельного участка
- Границы земельных участков, существующих в ЕГРН
- Границы территории в отношении которой разрабатывается проект межевания

Линия соединения с Листом 14

Имя, № подл., Подпись и дата
00000

05516-П-000.000.000-ППТПМТ-02-Ч-015				
«РЕЗЕРВНАЯ СИСТЕМА ГАЗОСНАБЖЕНИЯ ДЛЯ АО «ОХИНСКАЯ ТЭЦ»				
Изм.	Кол.	Лист	Фок	Подп.
Разработал	Шуалева	20.05.21		
Проверил	Костева	20.05.21		
Проект межевания территории			Стация	Лист
Основная часть			П	15
Чертеж межевания территории			ООО "РН-СахалинНИПИморфл"	
Нормоконтроль	Костева	20.05.21		
Т.с. инженер-проектировщик	Субораб	20.05.21		
Масштаб 1:2000			Формат А1	

Линия соединения с Листом 17

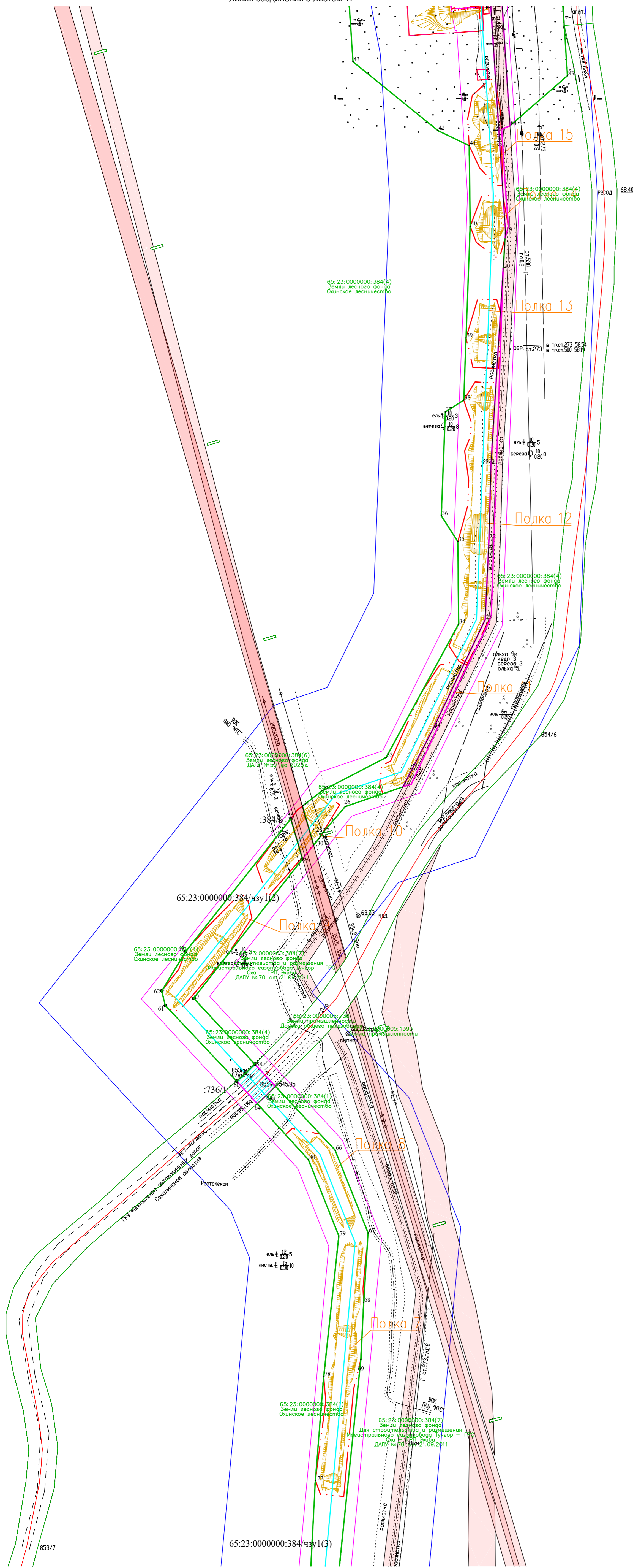
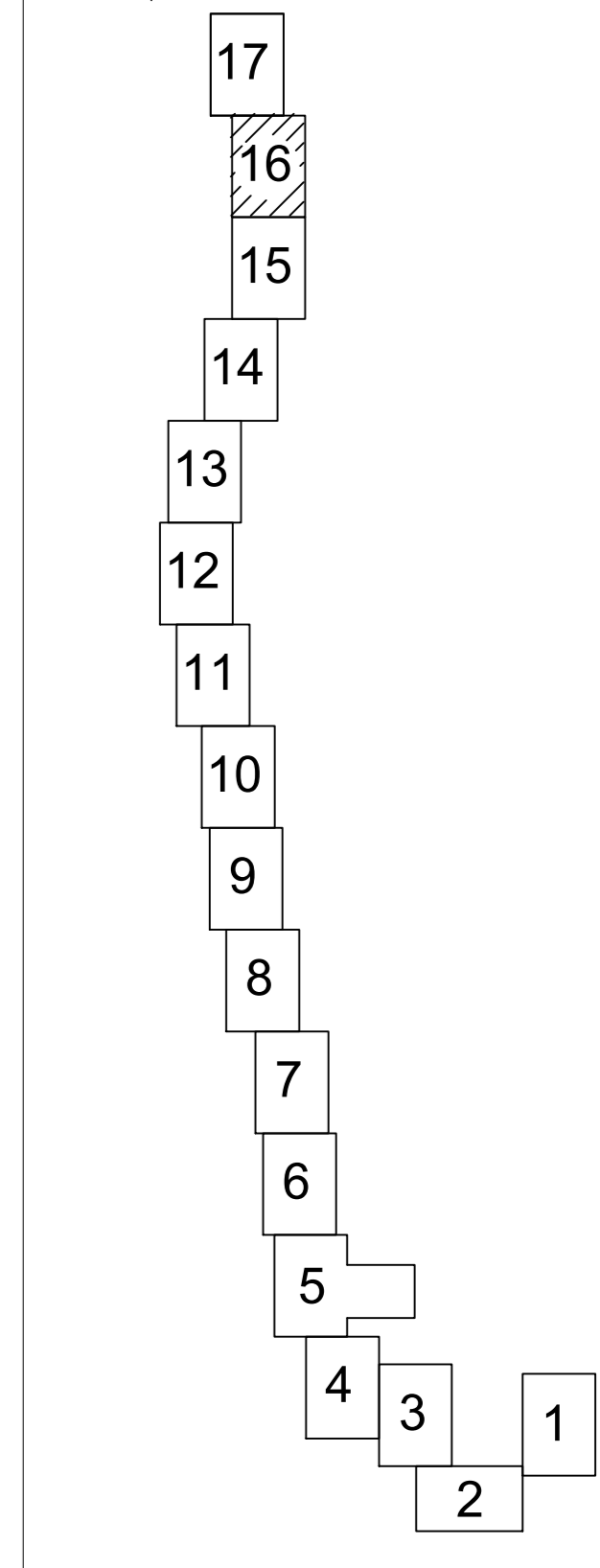


Схема размещения листов



Условные обозначения

- Обозначение границ земельного участка под проектируемый объект, на землях категории населенные пункты/запас, МО ГО "Охинский" – на период строительства
- Обозначение границ земельного участка под проектируемый объект – на период эксплуатации
- Обозначение границ земельного участка под проектируемый объект на землях лесного фонда Охинское лесничество – на период строительства
- Земельные участки в аренде ПАО НК "Роснефть"
- Обозначение земельных участков необходимых для строительства объекта
- Обозначение границ ранее утвержденной документации по планировке территории

Проектируемые сооружения

- Проектируемая трасса маг. газопровода
- Проектируемая трасса ВЛ-6кВ
- Проектируемая трасса ВЛ -0,4 кВ

Объекты инфраструктуры

- Линия ЛЭП
- Нефтепроводы
- Водопроводы

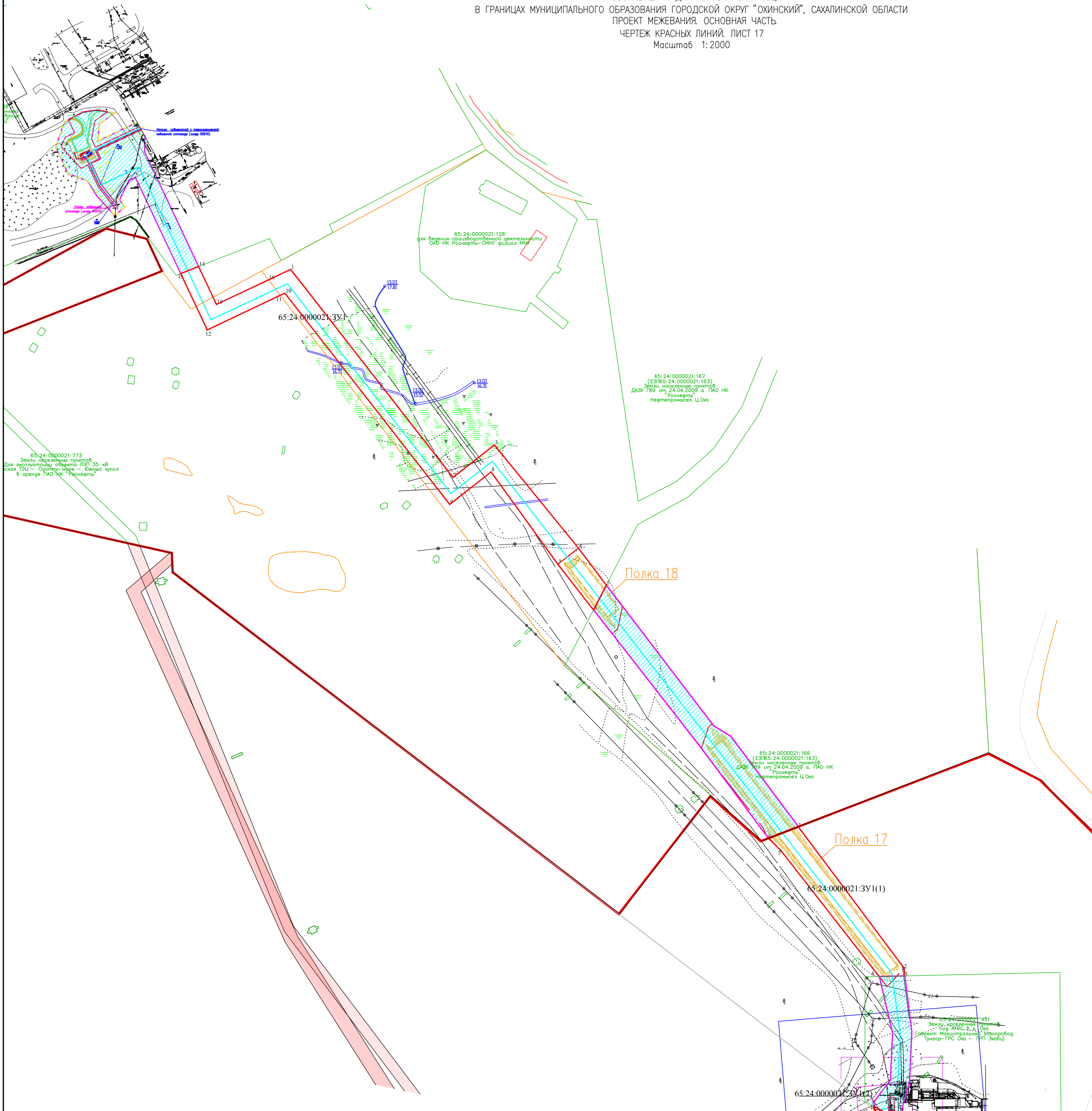
Обозначения ЕГРН

- 65:23:0000005 Обозначение номера кадастрового квартала
- :ЗУ1 Обозначение образуемого земельного участка
- /чзу1 Обозначение образуемой части земельного участка
- 1. Обозначение номера характерных точек образуемого земельного участка
- Границы земельных участков, существующих в ЕГРН
- Границы территории в отношении которой разрабатывается проект межевания

Изм. № подл. 00000

					05516-П-000.000.000-ПППМТ-02-Ч-016			
					«РЕЗЕРВНАЯ СИСТЕМА ГАЗОСНАБЖЕНИЯ ДЛЯ АО «ОХИНСКАЯ ТЭЦ»			
Изм.	Кол.	Лист	Дата	Подп.	Проект межевания территории Основная часть	Страница	Лист	Листов
Разработал	Шулаева	20.05.21	20.05.21	Костева		П	16	
Проверил	Костева	20.05.21			Чертеж межевания территории Масштаб 1:2000	Лист	Листов	
Нормоконтроль	Костева	20.05.21				000"РН-СахалинНИПИморнефт		
Т.с. инженер-проектировщик	Суборад	20.05.21						

ПРОЕКТ ПЛАНИРОВКИ И ПРОЕКТ МЕЖЕВАНИЯ ТЕРРИТОРИИ ДЛЯ РАЗМЕЩЕНИЯ ЛИНЕЙНОГО ОБЪЕКТА «РЕЗЕРВНАЯ СИСТЕМА ГАЗОСНАБЖЕНИЯ ДЛЯ АО «ОХИНСКАЯ ТЭЦ» В ГРАНИЦАХ МУНИЦИПАЛЬНОГО ОБРАЗОВАНИЯ ГОРОДСКОЙ ОКРУГ "ОХИНСКИЙ", САХАЛИНСКОЙ ОБЛАСТИ
 ПРОЕКТ МЕЖЕВАНИЯ. ОСНОВНАЯ ЧАСТЬ
 ЧЕРТЕЖ КРАСНЫХ ЛИНИЙ. ЛИСТ 17
 Масштаб 1:2000



Условные обозначения

- Обозначение границ земельного участка под проектируемый объект, на землях категории населенные пункты/запас, МО ГО "Охинский" – на период строительства
- Обозначение границ земельного участка под проектируемый объект – на период эксплуатации
- Обозначение границ земельного участка под проектируемый объект на землях лесного фонда Охинское лесничество – на период строительства
- Земельные участки в аренде ПАО НК "Роснефть"
- Обозначение земельных участков необходимых для строительства объекта
- Обозначение границ ранее утвержденной документации по планировке территории

Проектируемые сооружения

- Проектируемая трасса маг. газопровода
- Проектируемая трасса ВЛ-6кВ
- Проектируемая трасса вЛ -0,4 кВ

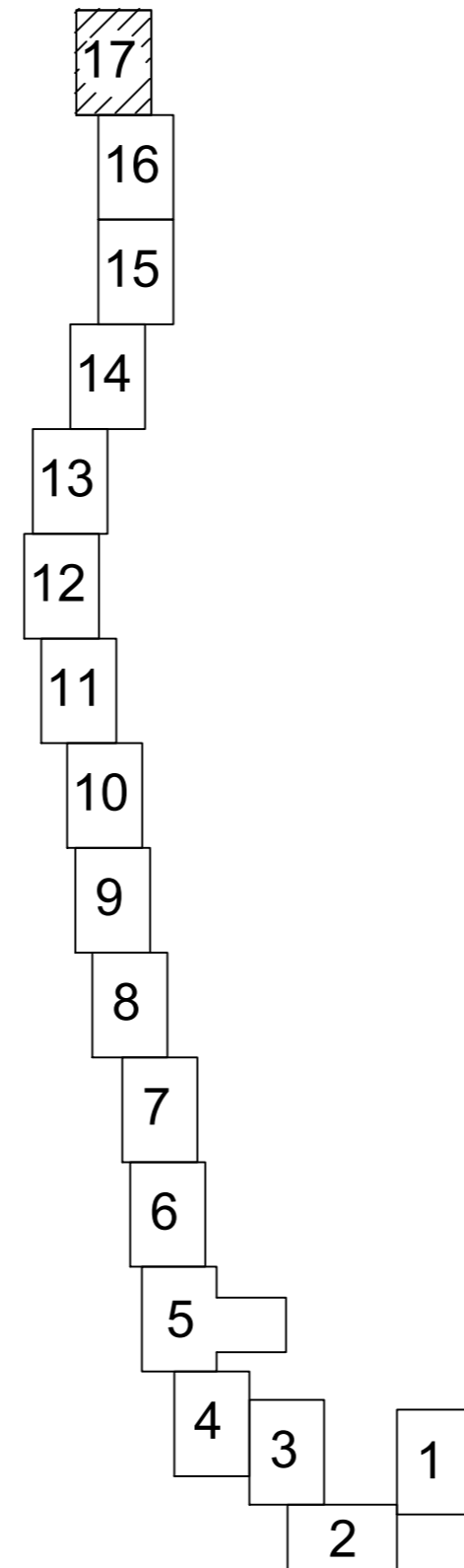
Объекты инфраструктуры

- Линия ЛЭП
- Нефтепроводы
- Водопроводы

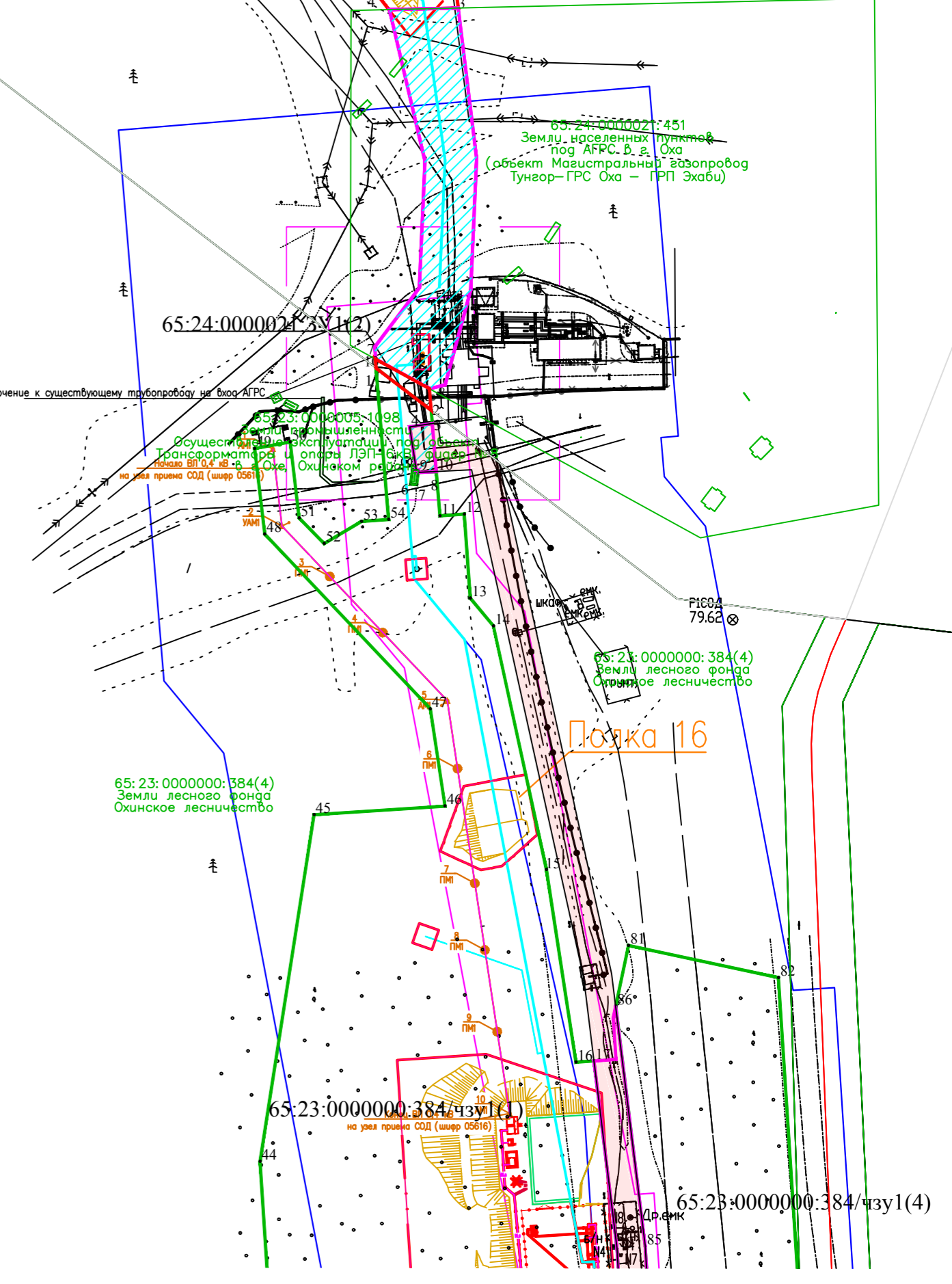
Обозначения ЕГРН

- 65:23:0000005 Обозначение номера кадастрового квартала
- :ЗУ1 Обозначение образуемого земельного участка
- /чзу1 Обозначение образуемой части земельного участка
- 1. Обозначение номера характерных точек образуемого земельного участка
- Границы земельных участков, существующих в ЕГРН
- Границы территории в отношении которой разрабатывается проект межевания

Схема размещения листов



Линия соединения с Листом 16



Имя, № подл., Подпись и дата
 00000

05516-П-000.000.000-ПТТМТ-02-Ч-017				
«РЕЗЕРВНАЯ СИСТЕМА ГАЗОСНАБЖЕНИЯ ДЛЯ АО «ОХИНСКАЯ ТЭЦ»				
Изм.	Кол.	Лист	Чел	Дата
Разработал	Шулева	20.05.21		
Проверил	Костева	20.05.21		
Проект межевания территории Основная часть			Стация	Лист
			П	17
Чертеж межевания территории			ООО "РН-СахалинНИПИморфл"	
Масштаб 1:2000				
Нормоконтроль	Костева	20.05.21		
Г.в. инженер-проектировщик	Суборад	20.05.21		