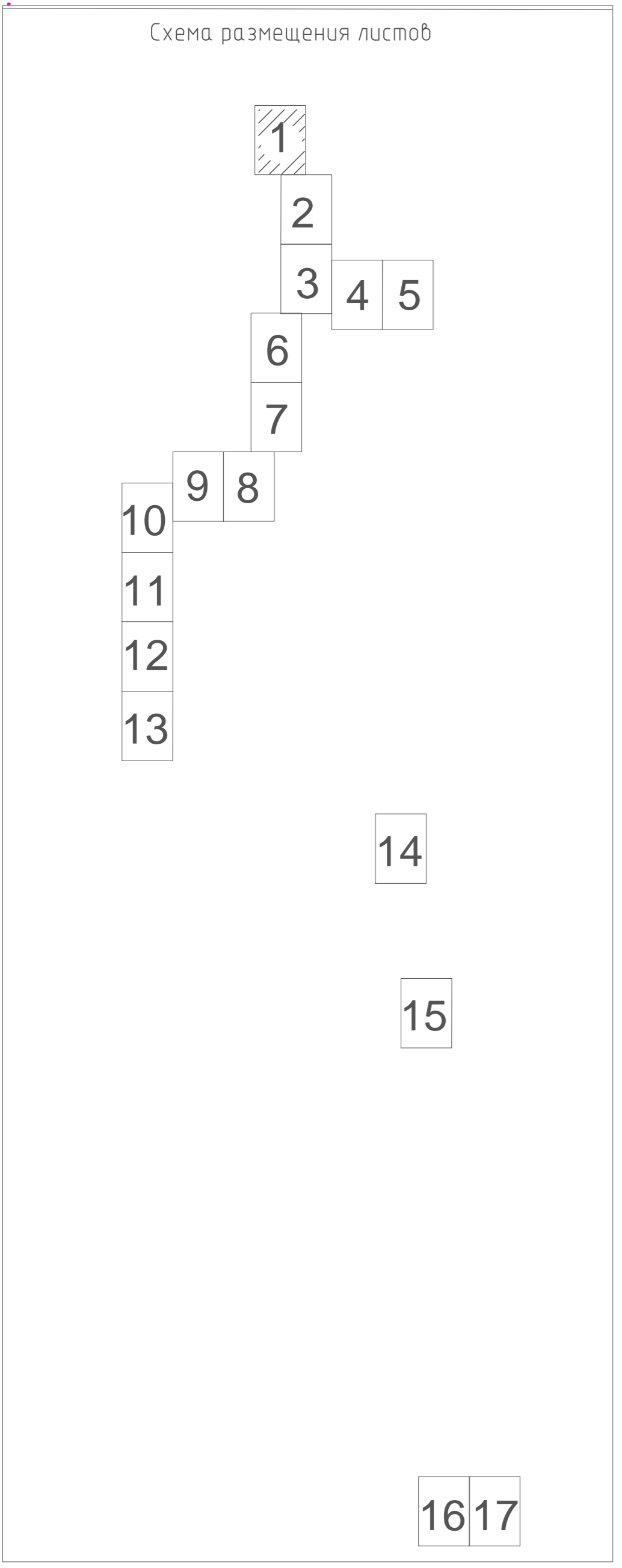
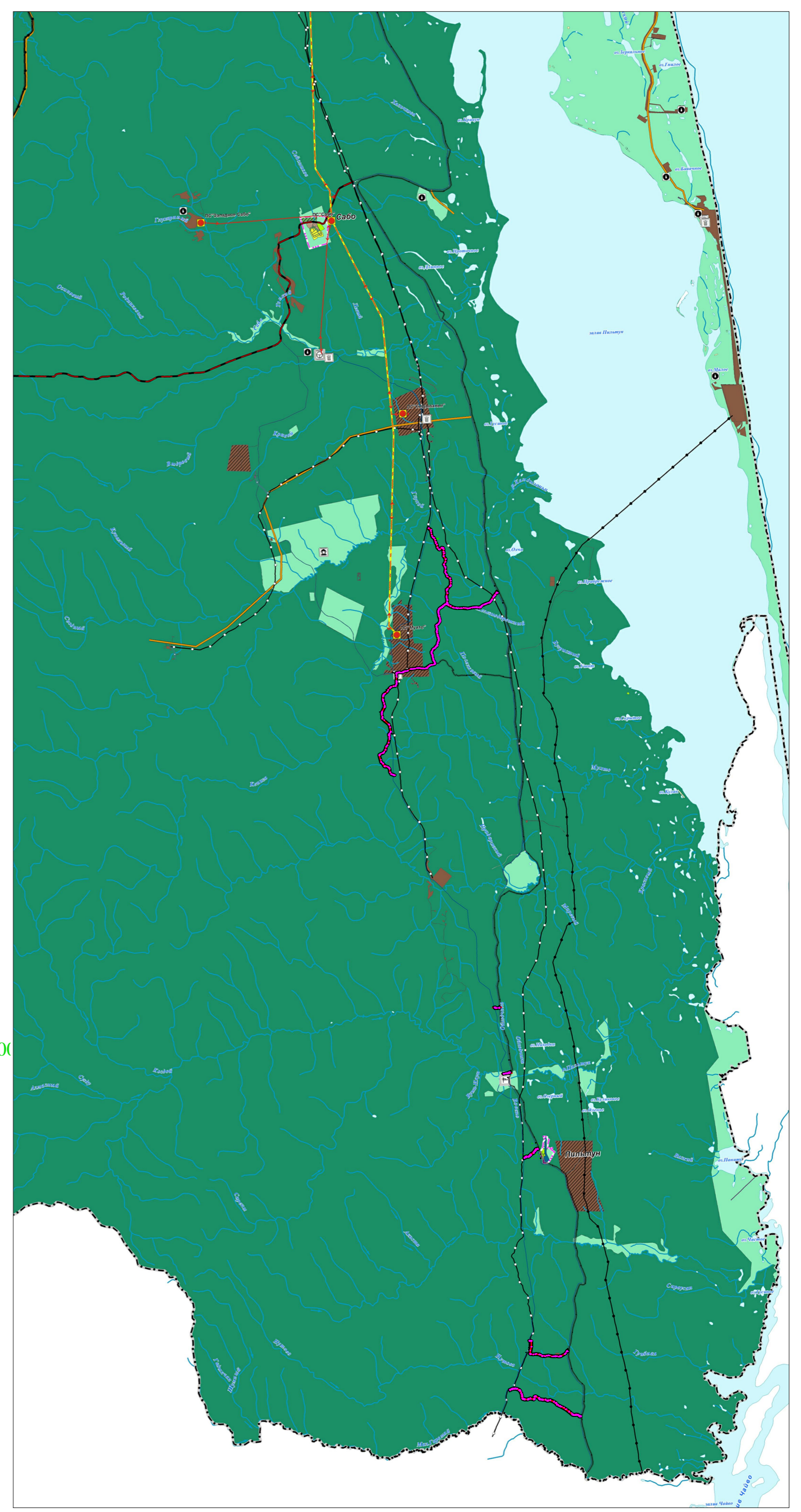
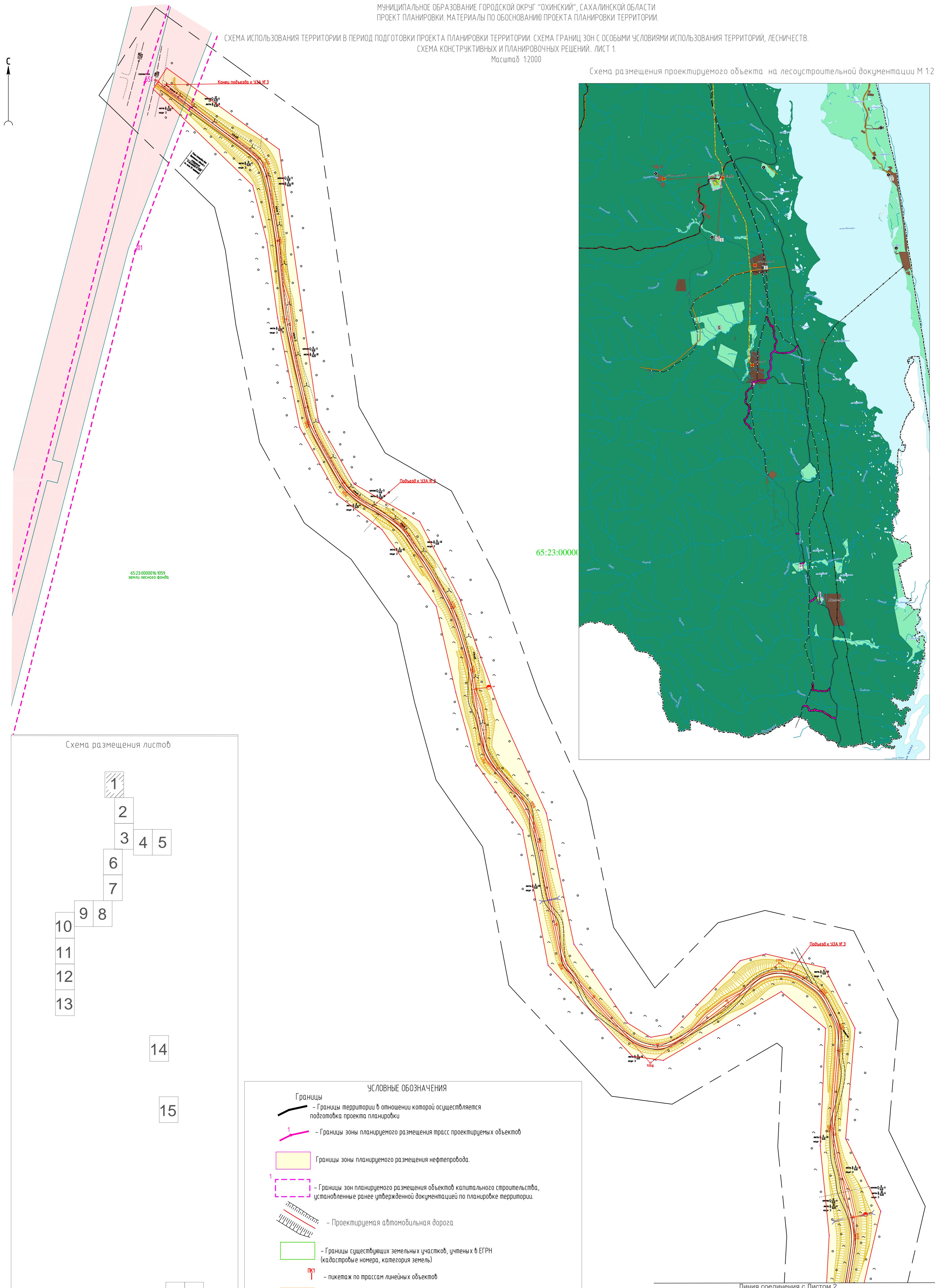


Схема размещения проектируемого объекта на лесоустроительной документации М 1:200 000



УСЛОВНЫЕ ОБОЗНАЧЕНИЯ

- Границы
 - Границы территории в отношении которой осуществляется подготовка проекта планировки
 - Границы зоны планируемого размещения трасс проектируемых объектов
 - Границы зоны планируемого размещения нефтепровода.
 - Границы зон планируемого размещения объектов капитального строительства, установленные ранее утвержденной документацией по планировке территории.
- Проектируемая автомобильная дорога
- Границы существующих земельных участков, учтенных в ЕГРН (кадастровые номера, категория земель)
- Пикетаж по трассам линейных объектов
- Границы установленных зон с особыми условиями использования территории сведения о которых внесены в ЕГРН
- Границы существующих земельных участков, учтенных в ЕГРН. Предоставленные в аренду ПАО НК "Роснефть"

65:23:000000:385 - Обозначение кадастрового номера земельного участка

Линия соединения с Листом 2

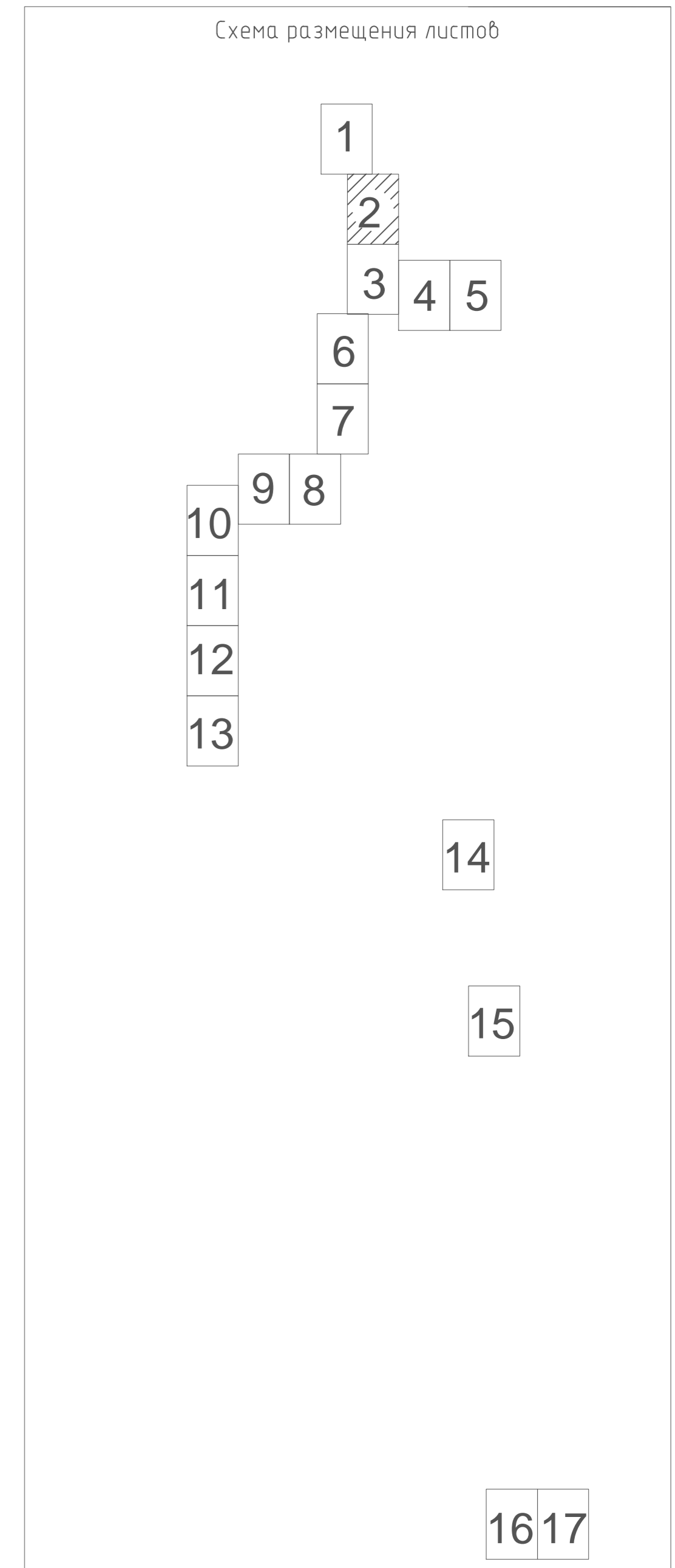
05331-ПП-411000.000-ППТПМТ-05-Ч-001					
«ВРЕМЕННЫЕ ПОДЪЕЗДНЫЕ АВТОДОРОГИ К УЗА НА ПЕРИОД СТРОИТЕЛЬСТВА ОБЪЕКТА «НЕФТЕПРОВОД «НПС САБО - УПН ДАГИ»					
Изм.	Кол.	Лист	Мзак	Подп.	Дата
Разработал		Шулаева			01.03.21
Проверил		Костева			01.03.21
Проект планировки территории				Стадия	Лист
Материалы по обоснованию проекта планировки				ППТ	2
Схемы				Листов	18
Масштаб 1:2000				000*РН-СахалинНИПИнефть*	
Формат А1					

Изм. № подл. Подпись и дата
 000000

Линия соединения с Листом 1



Линия соединения с Листом 3



УСЛОВНЫЕ ОБОЗНАЧЕНИЯ

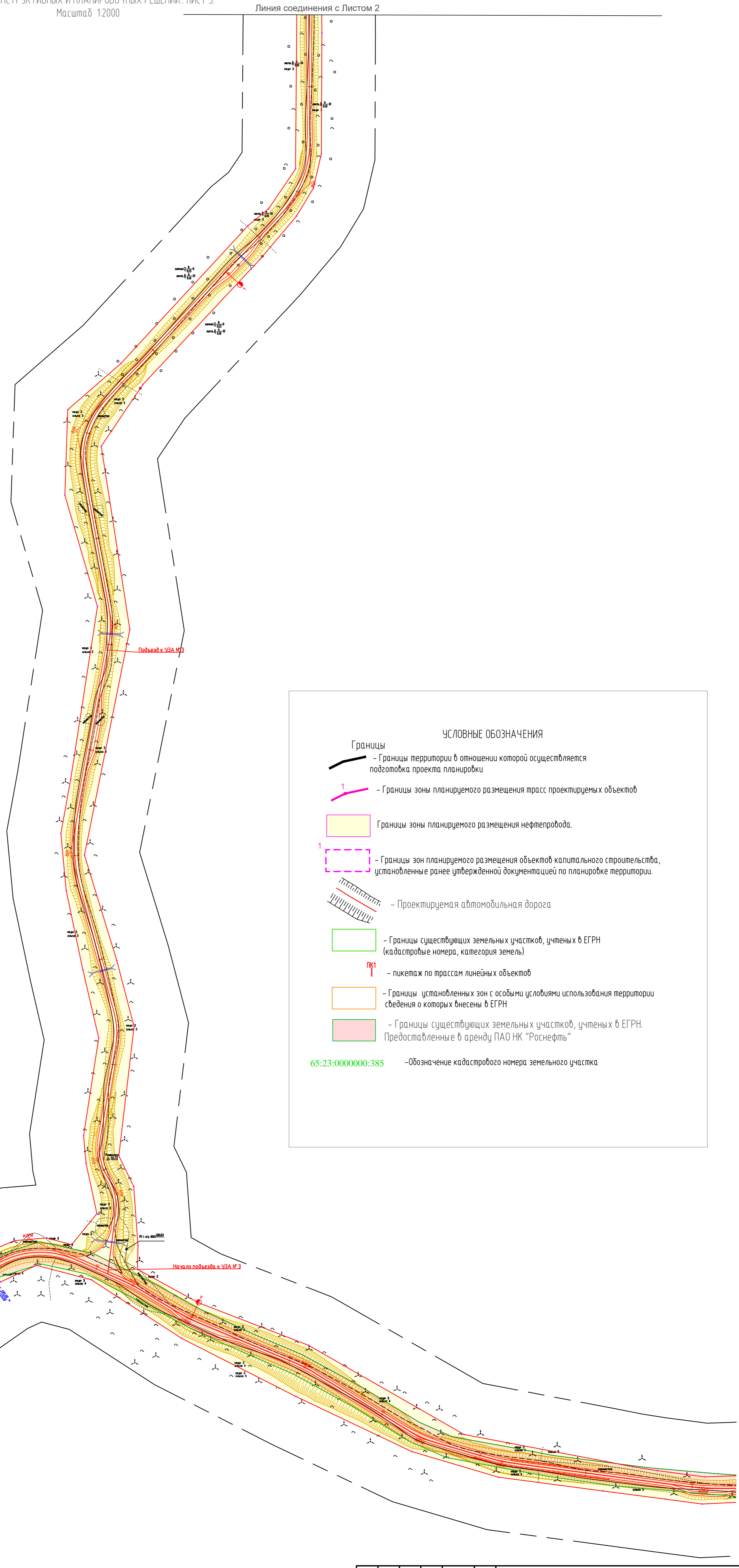
- Границы**
 - Границы территории в отношении которой осуществляется подготовка проекта планировки
 - Границы зоны планируемого размещения трасс проектируемых объектов
- Границы зоны планируемого размещения нефтепровода.
- Границы зон планируемого размещения объектов капитального строительства, установленные ранее утвержденной документацией по планировке территории.
- Проектируемая автомобильная дорога
- Границы существующих земельных участков, учтенных в ЕГРН (кадастровые номера, категория земель)
- ПК1 — ликтаж по трассам линейных объектов
- Границы установленных зон с особыми условиями использования территории сведения о которых внесены в ЕГРН
- Границы существующих земельных участков, учтенных в ЕГРН. Предоставленные в аренду ПАО НК "Роснефть"
- 65:23:0000000:385 — Обозначение кадастрового номера земельного участка

Изм. № подл. Подпись и дата
 00000

05331-ПП-411.000.000-ППТПМТ						«ВРЕМЕННЫЕ ПОДЪЕЗДНЫЕ АВТОДОРОГИ К УЗА НА ПЕРИОД СТРОИТЕЛЬСТВА ОБЪЕКТА «НЕФТЕПРОВОД «НПС САБО - УПН ДАГИ»»			
Изм.	Кол.	Лист	Мзак	Подп.	Дата	Проект планировки территории Материалы по обоснованию проекта планировки	Стадия	Лист	Листов
Разработал	Шулаева				01.03.21		ППТ	3	18
Проверил	Костева				01.03.21	Схемы	000*РН-СахалинНИПИ*Роснефть*		
Нормоконтроль	Костева				01.03.21				
ГИП	Халцуллин				01.03.21				



Схема размещения листов



УСЛОВНЫЕ ОБОЗНАЧЕНИЯ

Границы

- Границы территории в отношении которой осуществляется подготовка проекта планировки
- Границы зоны планируемого размещения трасс проектируемых объектов
- Границы зоны планируемого размещения нефтепровода.
- Границы зон планируемого размещения объектов капитального строительства, установленные ранее утвержденной документацией по планировке территории.
- Проектируемая автомобильная дорога
- Границы существующих земельных участков, учтенных в ЕГРН (кадастровые номера, категория земель)
- пк1 - пикетаж по трассам линейных объектов
- Границы установленных зон с особыми условиями использования территории сведения о которых внесены в ЕГРН
- Границы существующих земельных участков, учтенных в ЕГРН. Предоставленные в аренду ПАО НК "Роснефть"

65:23:0000000:385 - Обозначение кадастрового номера земельного участка

Линия соединения с Листом 6

Изм. № подл. Подпись и дата
 00000

						05331-ПП-4 11.000.000-ППТПМТ			
						«ВРЕМЕННЫЕ ПОДЪЕЗДНЫЕ АВТОДОРОГИ К УЗА НА ПЕРИОД СТРОИТЕЛЬСТВА ОБЪЕКТА «НЕФТЕПРОВОД «НПС САБО - УПН ДАГИ»			
Изм.	Кол.	Лист	№зак	Подп.	Дата	Проект планировки территории Материалы по обоснованию проекта планировки	Стадия	Лист	Листов
Разработал	Шулаева				01.03.21		ППТ	4	18
Проверил	Костева				01.03.21				
Нормоконтроль	Костева				01.03.21	Схемы	ООО "РН-СахалинНИПИнефть"		
ГИП	Халиуллин				01.03.21				

Линия соединения с Листом 3

Линия соединения с Листом 5

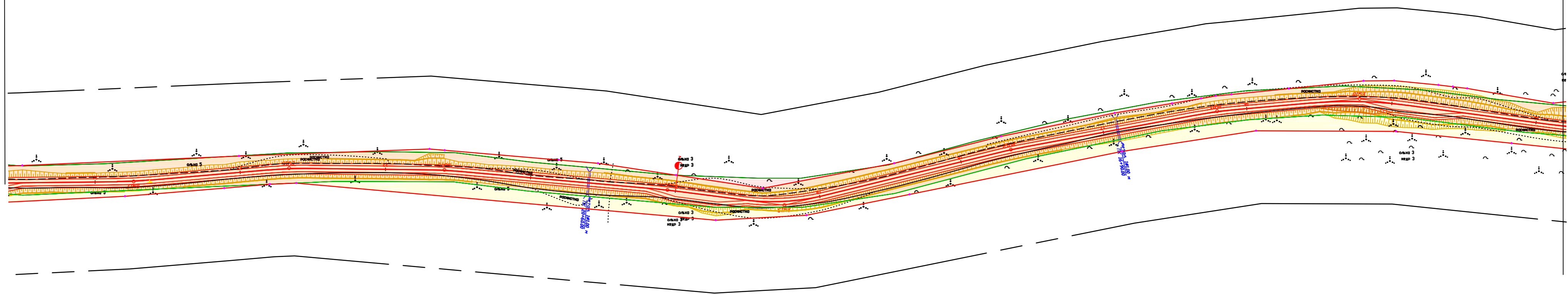
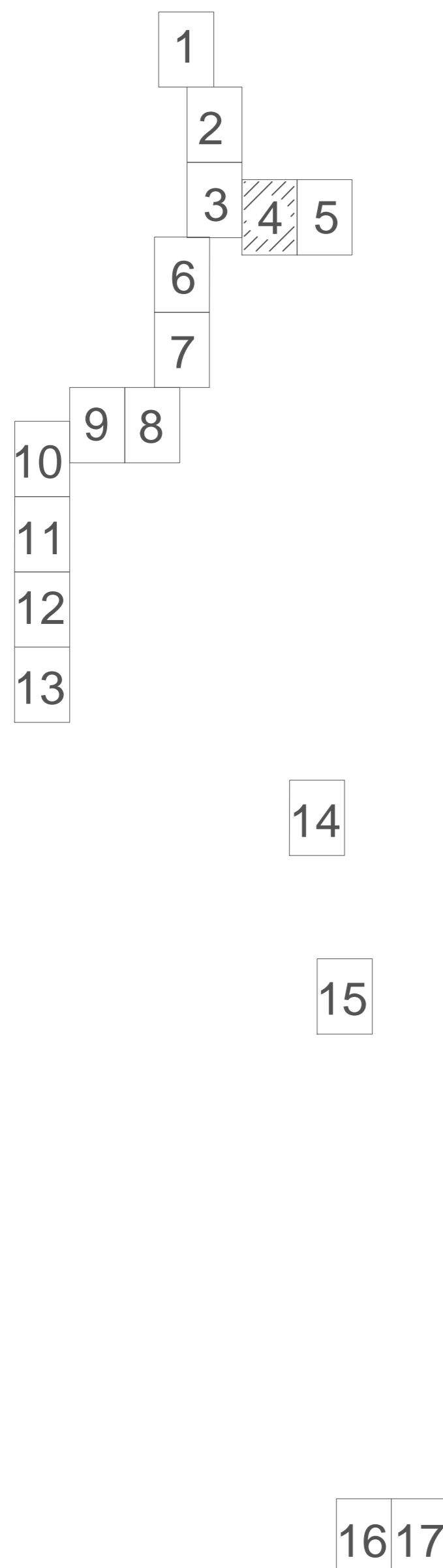


Схема размещения листов

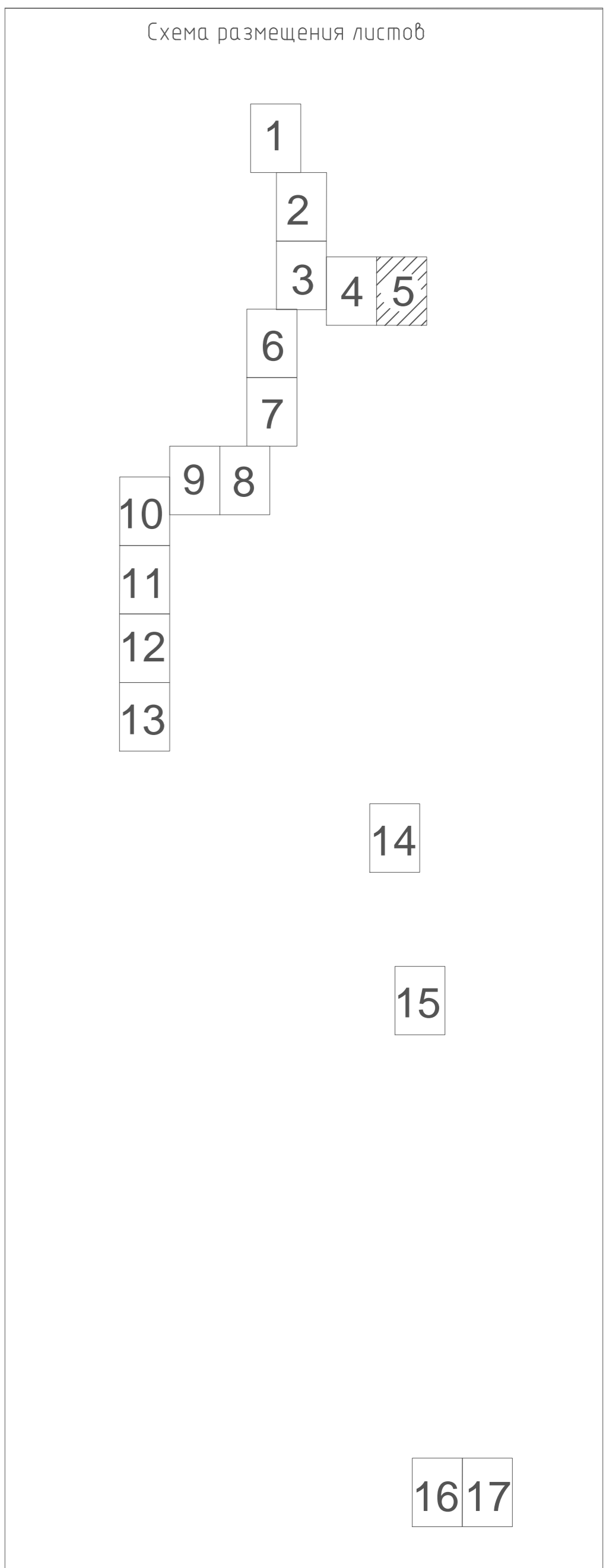
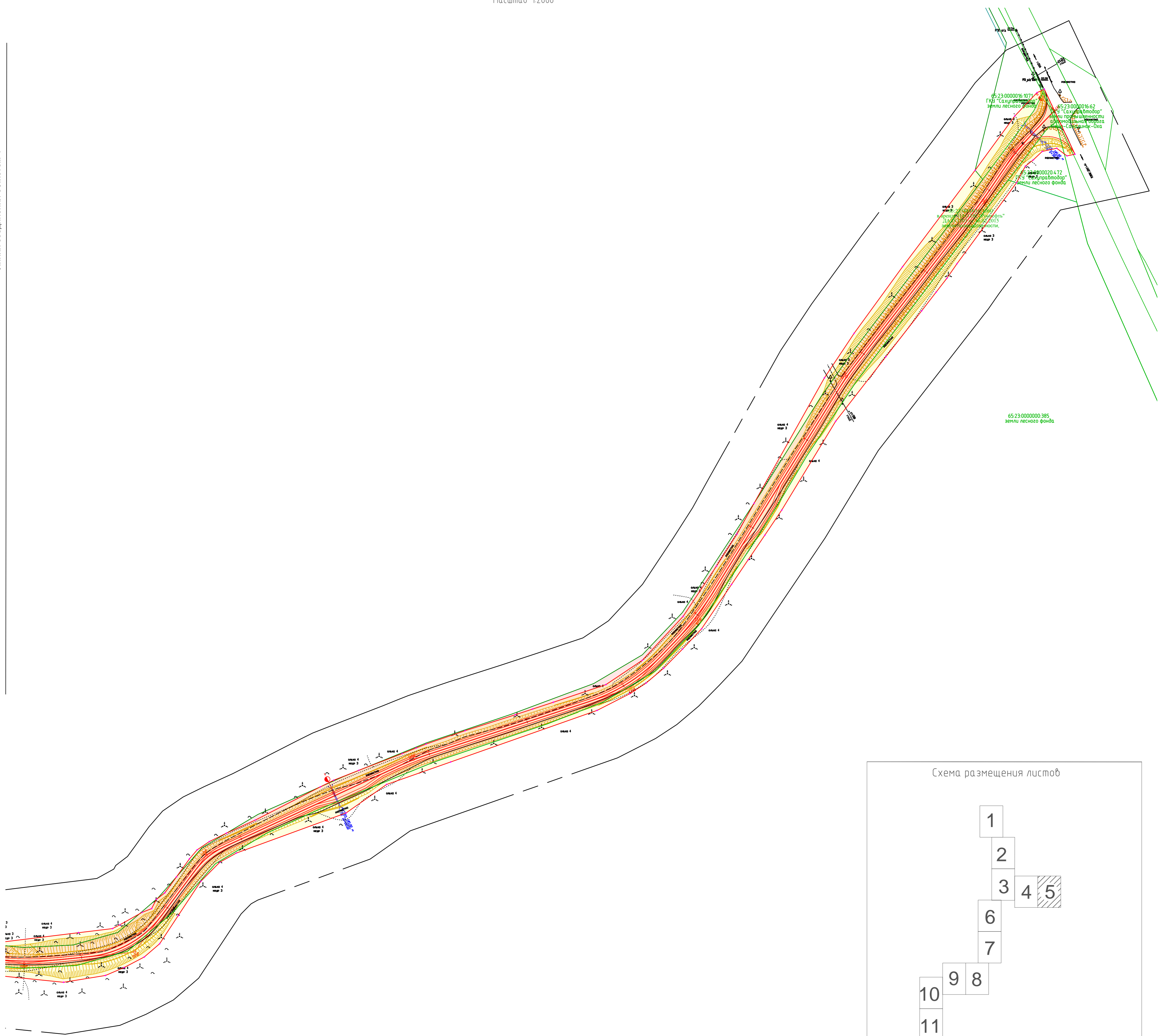


УСЛОВНЫЕ ОБОЗНАЧЕНИЯ

- Границы**
- Границы территории в отношении которой осуществляется подготовка проекта планировки
- Границы зоны планируемого размещения трасс проектируемых объектов
- Границы зоны планируемого размещения нефтепровода.
- Границы зон планируемого размещения объектов капитального строительства, установленные ранее утвержденной документацией по планировке территории.
- Проектируемая автомобильная дорога
- Границы существующих земельных участков, учтенных в ЕГРН (кадастровые номера, категория земель)
- пк1 - пикетаж по трассам линейных объектов
- Границы установленных зон с особыми условиями использования территории сведения о которых внесены в ЕГРН
- Границы существующих земельных участков, учтенных в ЕГРН. Предоставленные в аренду ПАО НК "Роснефть"
- 65:23:000000:385** - Обозначение кадастрового номера земельного участка

						05331-ПП-4 11.000.000-ППТПМТ			
						«ВРЕМЕННЫЕ ПОДЪЕЗДНЫЕ АВТОДОРОГИ К УЗА НА ПЕРИОД СТРОИТЕЛЬСТВА ОБЪЕКТА «НЕФТЕПРОВОД «НПС САБО - УПН ДАГИ»»			
Изм.	Кол.	Лист	Мзак	Подп.	Дата	Проект планировки территории Материалы по обоснованию проекта планировки	Стадия	Лист	Листов
Разработал	Шулаева				01.03.21		ППТ	5	18
Проверил	Костева				01.03.21	Схемы	000"РН-СахалинНИПИморнефть"		
Нормоконтроль	Костева				01.03.21				
ГИП	Халиуллин				01.03.21				

Линия соединения с Листом 4



УСЛОВНЫЕ ОБОЗНАЧЕНИЯ

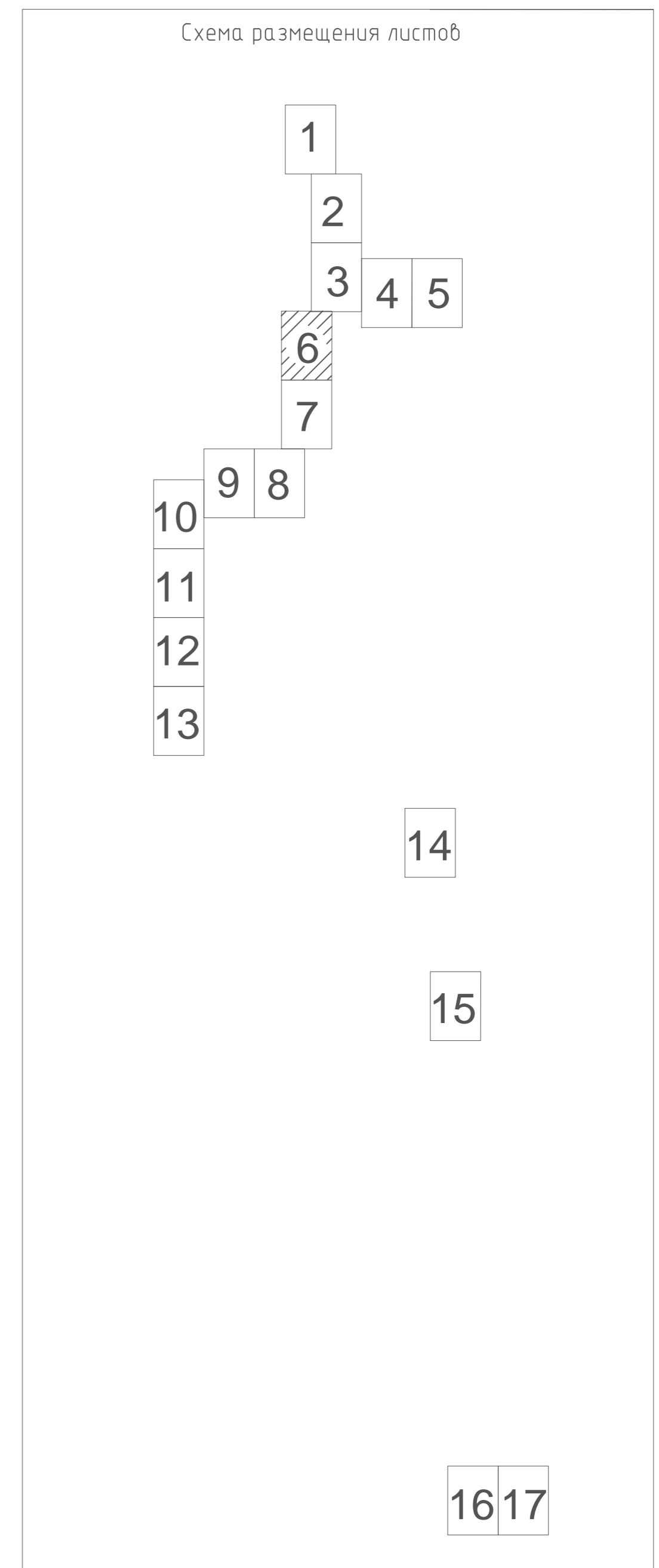
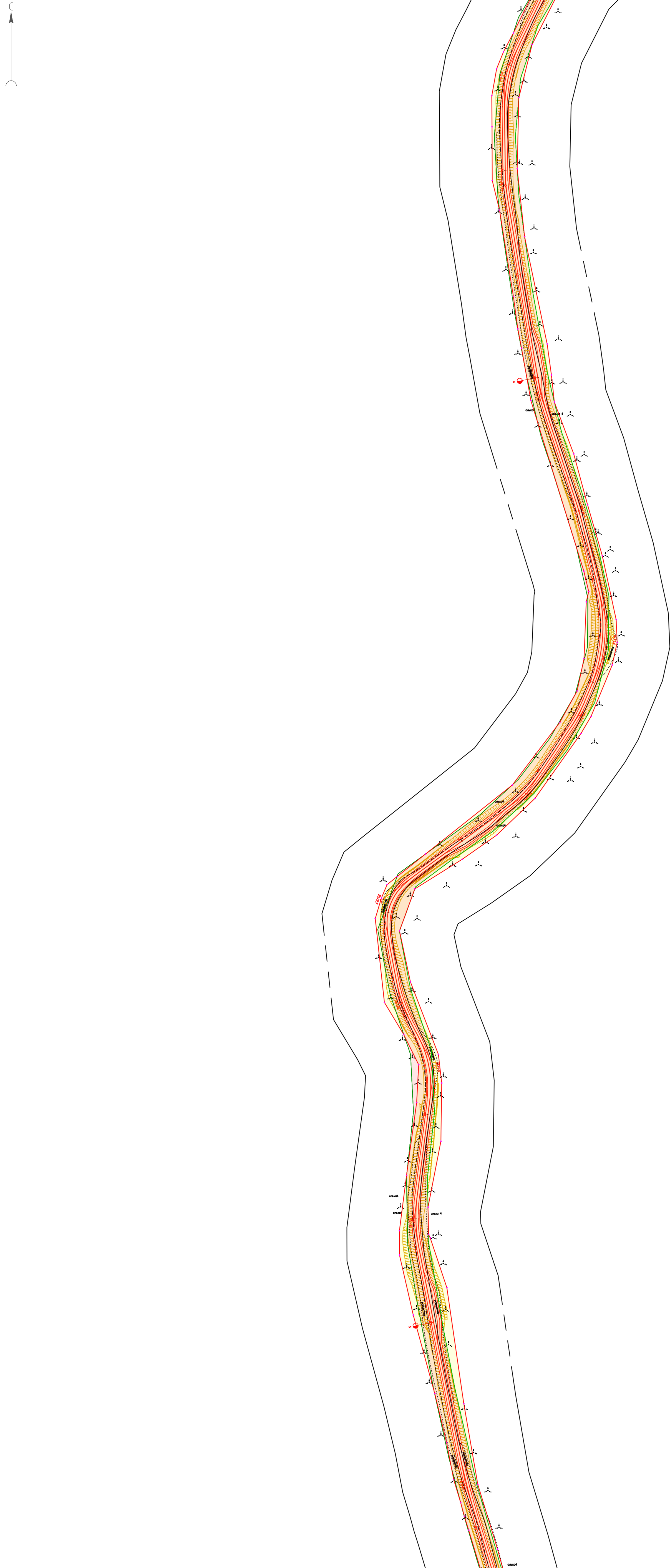
Границы

- Границы территории в отношении которой осуществляется подготовка проекта планировки
- Границы зоны планируемого размещения трасс проектируемых объектов
- Границы зоны планируемого размещения нефтепровода.
- Границы зон планируемого размещения объектов капитального строительства, установленные ранее утвержденной документацией по планировке территории.
- Проектируемая автомобильная дорога
- Границы существующих земельных участков, учтенных в ЕГРН (кадастровые номера, категория земель)
- пикетаж по трассам линейных объектов
- Границы установленных зон с особыми условиями использования территории сведения о которых внесены в ЕГРН
- Границы существующих земельных участков, учтенных в ЕГРН. Предоставленные в аренду ПАО НК "Роснефть"

65:23:0000000:385 — Обозначение кадастрового номера земельного участка

Взам. инв. №
 00000

05331-ПП-411.000.000-ППТПМТ						«ВРЕМЕННЫЕ ПОДЪЕЗДНЫЕ АВТОДОРОГИ К УЗА НА ПЕРИОД СТРОИТЕЛЬСТВА ОБЪЕКТА «НЕФТЕПРОВОД «НПС САБО - УПН ДАГИ»			
Изм.	Кол.	Лист	№ док.	Подп.	Дата	Проект планировки территории Материалы по обоснованию проекта планировки	Стадия	Лист	Листов
Разработал	Шулаева				01.03.21		ППТ	6	18
Проверил	Костева				01.03.21	Схемы	000"РН-СахалинНИИ"Роснефть"		
Нормоконтроль	Костева				01.03.21				
ГИП	Халцуллин				01.03.21				



УСЛОВНЫЕ ОБОЗНАЧЕНИЯ

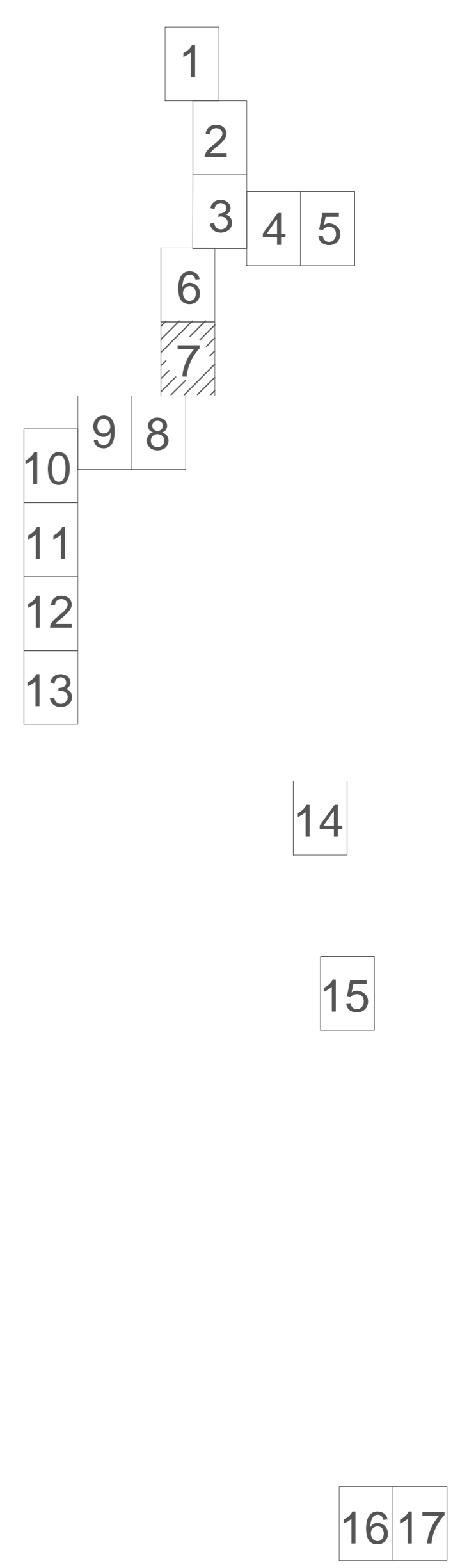
	Границы	- Границы территории в отношении которой осуществляется подготовка проекта планировки
		- Границы зоны планируемого размещения трасс проектируемых объектов
		Границы зоны планируемого размещения нефтепровода.
		- Границы зон планируемого размещения объектов капитального строительства, установленные ранее утвержденной документацией по планировке территории.
		- Проектируемая автомобильная дорога
		- Границы существующих земельных участков, учтенных в ЕГРН (кадастровые номера, категория земель)
		- пикетаж по трассам линейных объектов
		- Границы установленных зон с особыми условиями использования территорий сведения о которых внесены в ЕГРН
		- Границы существующих земельных участков, учтенных в ЕГРН. Предоставленные в аренду ПАО НК "Роснефть"
65:23:0000000:385		- Обозначение кадастрового номера земельного участка

						05331-ПП-411.000.000-ППТПМТ			
						«ВРЕМЕННЫЕ ПОДЪЕЗДНЫЕ АВТОДОРОГИ К УЗА НА ПЕРИОД СТРОИТЕЛЬСТВА ОБЪЕКТА «НЕФТЕПРОВОД «НПС САБО - УПН ДАГИ»»			
Изм.	Кол.	Лист	Мзак	Подп.	Дата	Проект планировки территории Материалы по обоснованию проекта планировки	Стадия	Лист	Листов
Разработал	Шулаева				01.03.21		ППТ	7	18
Проверил	Костева				01.03.21	Схемы	ООО "РН-СахалинНИПИнефть"		
Нормоконтроль	Костева				01.03.21				
ГИП	Халиуллин				01.03.21				

Изм. № подл. 00000
 Подпись и дата
 Взам. инв. №



Схема размещения листов

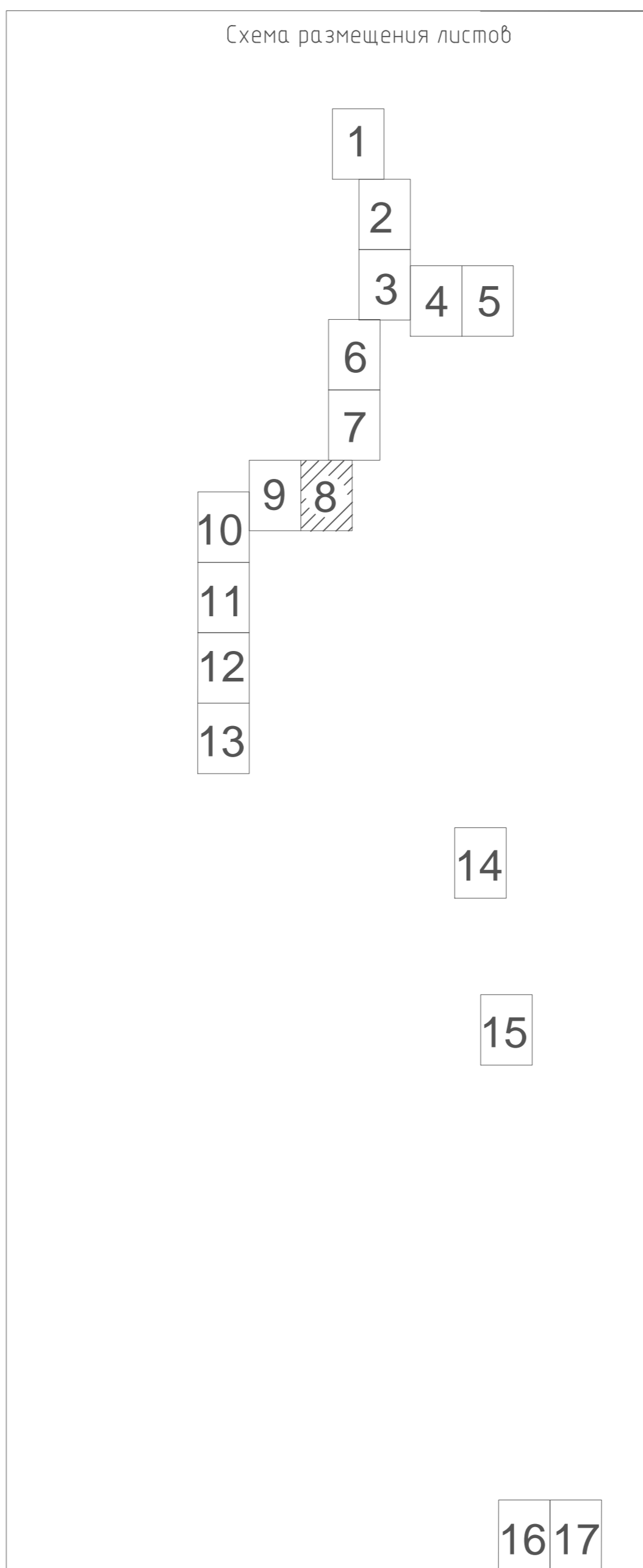
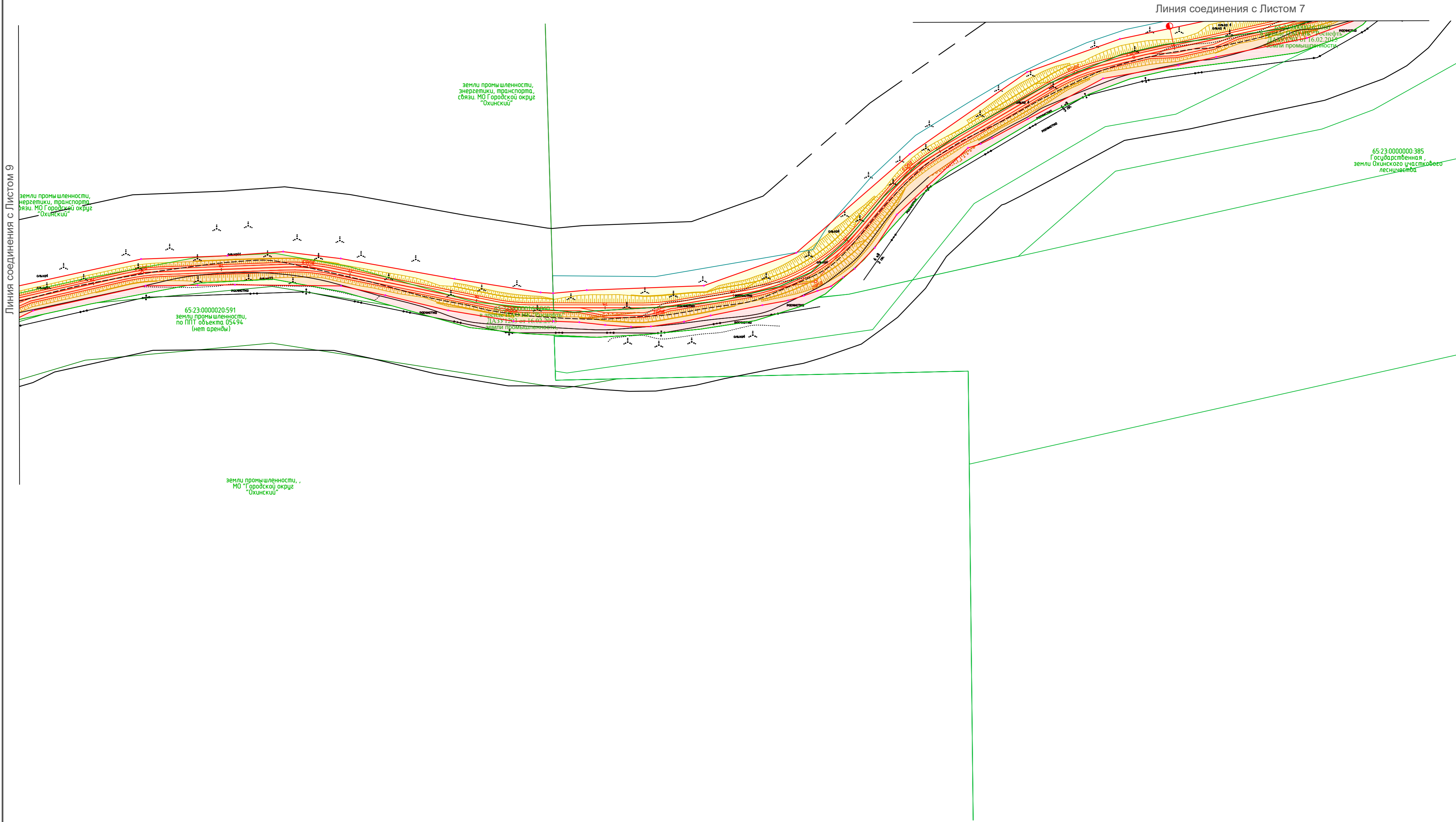


- УСЛОВНЫЕ ОБОЗНАЧЕНИЯ**
- Границы**
 - Границы территории в отношении которой осуществляется подготовка проекта планировки
 - Границы зоны планируемого размещения трасс проектируемых объектов
 - Границы зоны планируемого размещения нефтепровода.
 - Границы зон планируемого размещения объектов капитального строительства, установленные ранее утвержденной документацией по планировке территории.
 - Проектируемая автомобильная дорога
 - Границы существующих земельных участков, учтенных в ЕГРН (кадастровые номера, категория земель)
 - пикетаж по трассам линейных объектов
 - Границы установленных зон с особыми условиями использования территории
 - Границы существующих земельных участков, учтенных в ЕГРН. Предоставленные в аренду ПАО НК "Роснефть"
- 65:23:0000000:385 - Обозначение кадастрового номера земельного участка

Линия соединения с Листом 8

Изм. № подл. 00000
 Подпись и дата

						05331-ПП-411.000.000-ППТПМТ			
						«ВРЕМЕННЫЕ ПОДЪЕЗДНЫЕ АВТОДОРОГИ К УЗА НА ПЕРИОД СТРОИТЕЛЬСТВА ОБЪЕКТА «НЕФТЕПРОВОД «НПС САБО – УПН ДАГИ»»			
Изм.	Кол.	Лист	№зак	Подп.	Дата	Проект планировки территории Материалы по обоснованию проекта планировки	Стадия	Лист	Листов
Разработал	Шулаева				01.03.21		ППТ	8	18
Проверил	Костева				01.03.21				
Нормоконтроль	Костева				01.03.21	Схемы	000"РН-СахалинНИПИнефть"		
ГИП	Халиуллин				01.03.21				



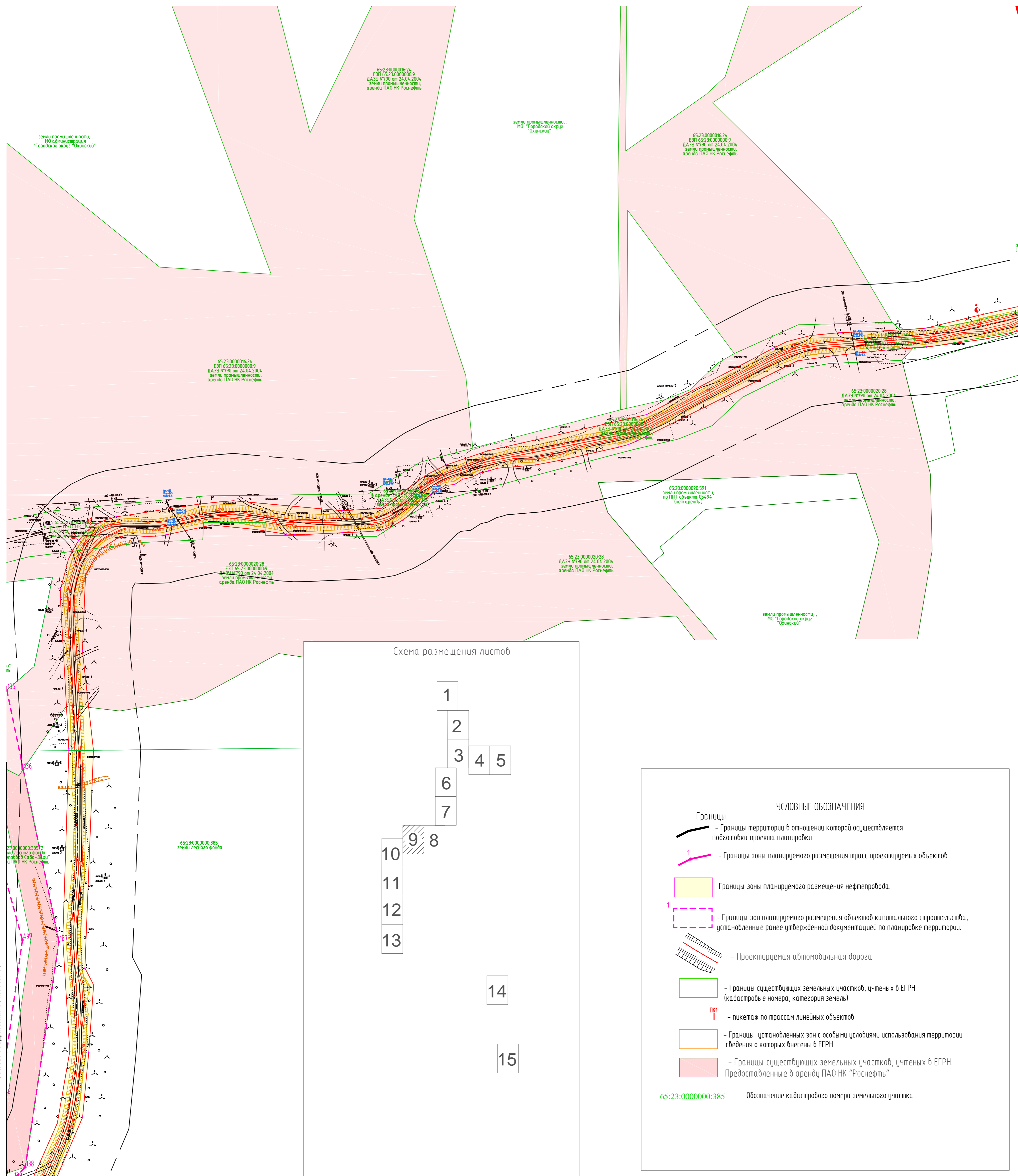
УСЛОВНЫЕ ОБОЗНАЧЕНИЯ

	Границы
	- Границы территории в отношении которой осуществляется подготовка проекта планировки
	- Границы зоны планируемого размещения трасс проектируемых объектов
	Границы зоны планируемого размещения нефтепровода.
	- Границы зон планируемого размещения объектов капитального строительства, установленные ранее утвержденной документацией по планировке территории.
	- Проектируемая автомобильная дорога
	- Границы существующих земельных участков, учтенных в ЕГРН (кадастровые номера, категория земель)
	- пикетаж по трассам линейных объектов
	- Границы установленных зон с особыми условиями использования территории сведения о которых внесены в ЕГРН
	- Границы существующих земельных участков, учтенных в ЕГРН. Предоставленные в аренду ПАО НК «Роснефть»
65:23:0000000:385	- Обозначение кадастрового номера земельного участка

05331-ПП-411.000.000-ППТПМТ						«ВРЕМЕННЫЕ ПОДЪЕЗДНЫЕ АВТОДОРОГИ К ЧУА НА ПЕРИОД СТРОИТЕЛЬСТВА ОБЪЕКТА «НЕФТЕПРОВОД «НПС САБО – УПН ДАГИ»»			
Изм.	Кол.	Лист	Мзак	Подп.	Дата	Проект планировки территории Материалы по обоснованию проекта планировки	Стадия	Лист	Листов
Разработал	Шулаева				01.03.21		ППТ	9	18
Проверил	Костева				01.03.21	Схемы	000*РН-СахалинНИИ*Роснефть*		
Нормоконтроль	Костева				01.03.21				
ГИП	Халиуллин				01.03.21				

Изм. № подл. 00000

Взам. инв. № 00000



Линия соединения с Листом 8

Изм. № подл. 00000
 Подпись и дата
 Взам. инв. №

05331-ПП-411.000.000-ППТПМТ						«ВРЕМЕННЫЕ ПОДЪЕЗДНЫЕ АВТОДОРОГИ К ЧУА НА ПЕРИОД СТРОИТЕЛЬСТВА ОБЪЕКТА «НЕФТЕПРОВОД «НПС САБО – УПН ДАГИ»»			
Изм.	Кол.	Лист	№зак	Подп.	Дата	Проект планировки территории Материалы по обоснованию проекта планировки	Стадия	Лист	Листов
Разработал	Шулаева				01.03.21		ППТ	10	18
Проверил	Костева				01.03.21	Схемы	000*РН-СахалинНИПИморнефть*		
Нормоконтроль	Костева				01.03.21				
ГИП	Халиуллин				01.03.21				



УСЛОВНЫЕ ОБОЗНАЧЕНИЯ

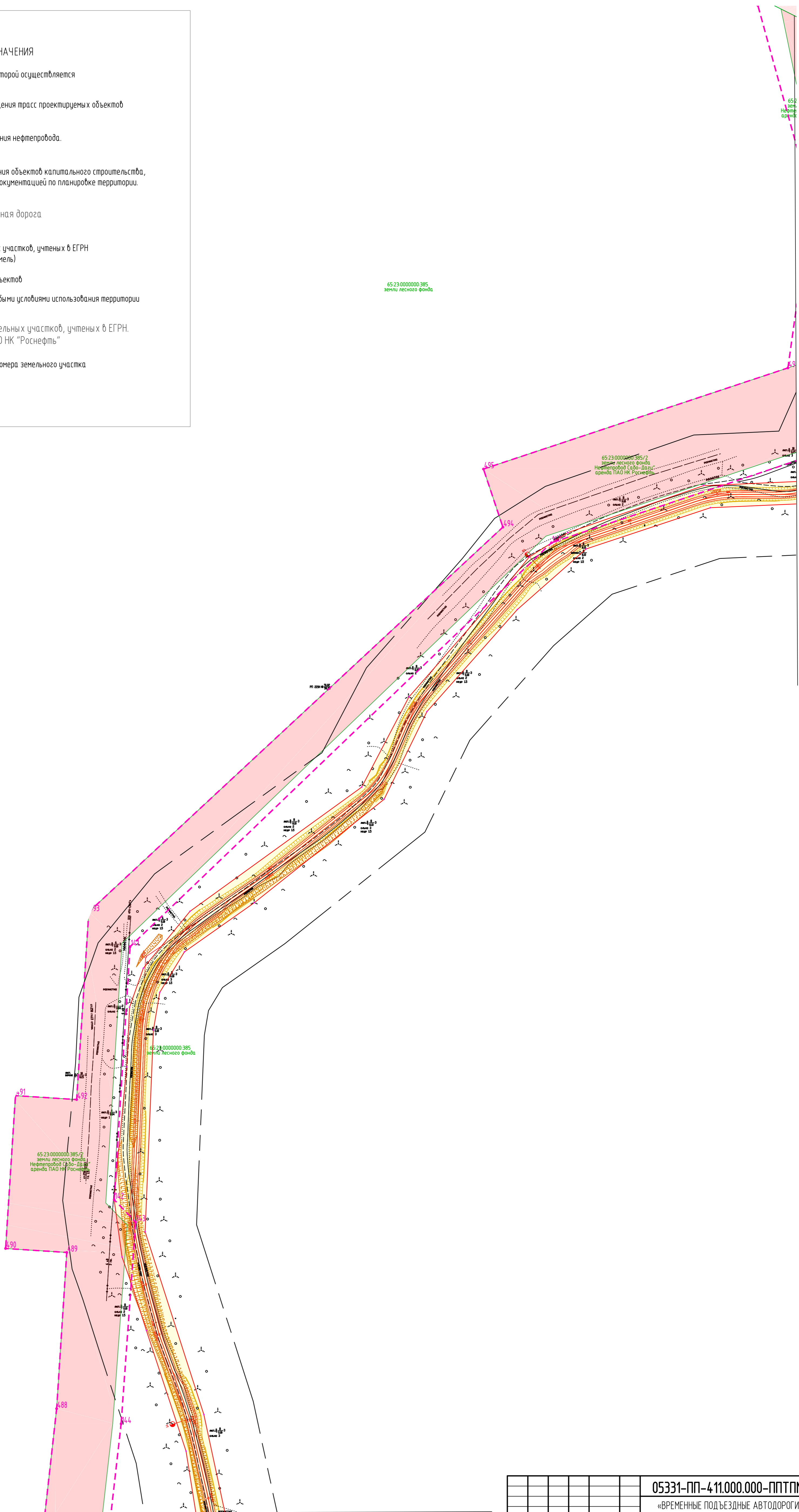
Границы

- Границы территории в отношении которой осуществляется подготовка проекта планировки
- Границы зоны планируемого размещения трасс проектируемых объектов
- Границы зоны планируемого размещения нефтепровода.
- Границы зон планируемого размещения объектов капитального строительства, установленные ранее утвержденной документацией по планировке территории.
- Проектируемая автомобильная дорога
- Границы существующих земельных участков, учтенных в ЕГРН (кадастровые номера, категория земель)
- пикетаж по трассам линейных объектов
- Границы установленных зон с особыми условиями использования территории сведения о которых внесены в ЕГРН
- Границы существующих земельных участков, учтенных в ЕГРН. Предоставленные в аренду ПАО НК «Роснефть»

65:23:0000000:385 — Обозначение кадастрового номера земельного участка

Схема размещения листов

1		
2		
3	4	5
6		
7		
9	8	
10		
11		
12		
13		
	14	
	15	
	16	17



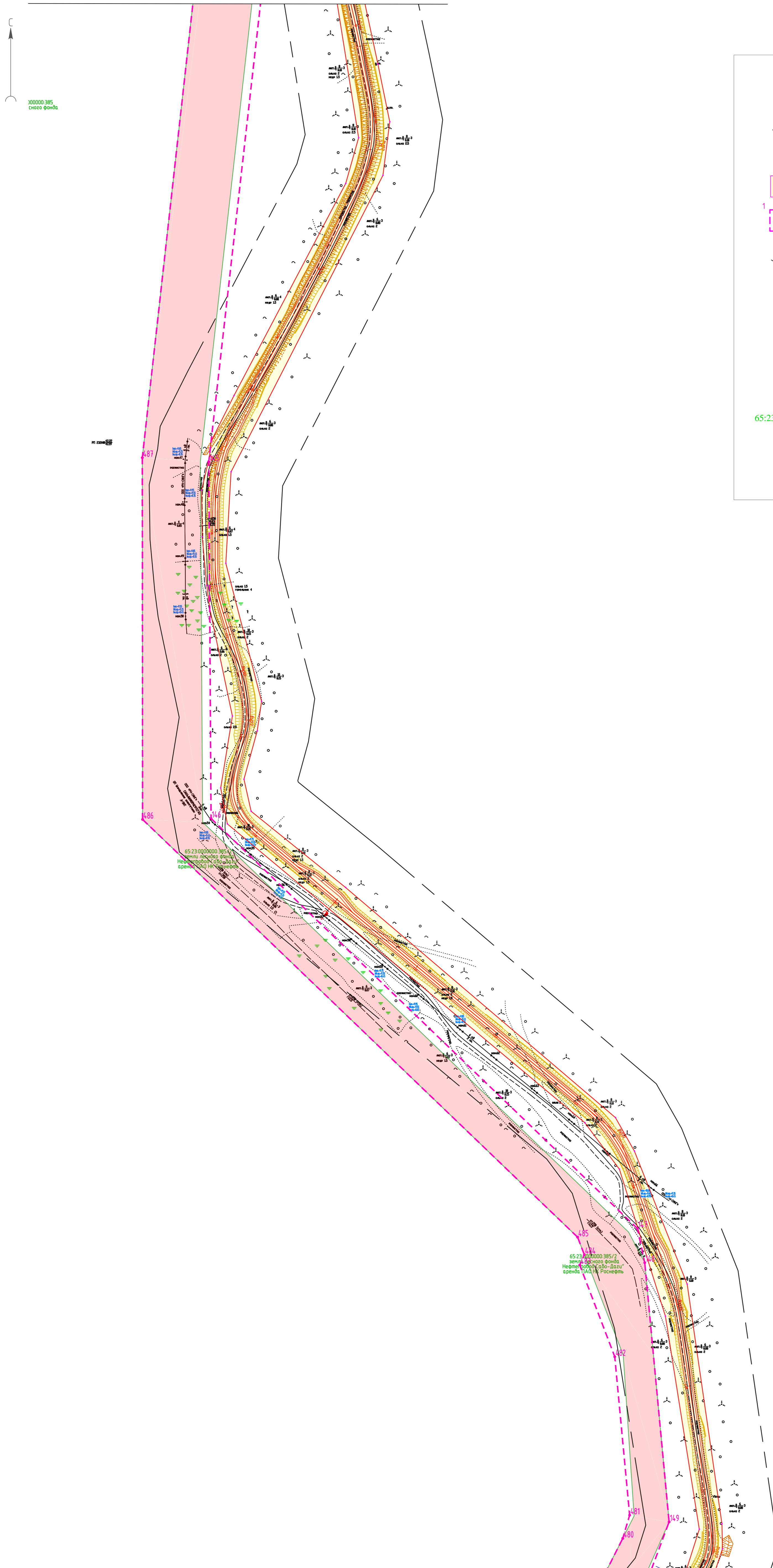
Линия соединения с Листом 9

Линия соединения с Листом 11

Изм. № подл. 00000
 Подпись и дата
 Взам. инв. №

05331-ПП-411.000.000-ППТПМТ						«ВРЕМЕННЫЕ ПОДЪЕЗДНЫЕ АВТОДОРОГИ К ЧУА НА ПЕРИОД СТРОИТЕЛЬСТВА ОБЪЕКТА «НЕФТЕПРОВОД «НПС САБО – УПН ДАГИ»»			
Изм.	Кол.	Лист	№зак	Подп.	Дата	Проект планировки территории Материалы по обоснованию проекта планировки	Стадия	Лист	Листов
Разработал	Шулаева				01.03.21		ППТ	11	18
Проверил	Костева				01.03.21	Схемы	000*РН-СахалинНИПИ*Роснефть*		
Нормоконтроль	Костева				01.03.21				
ГИП	Халицелин				01.03.21				

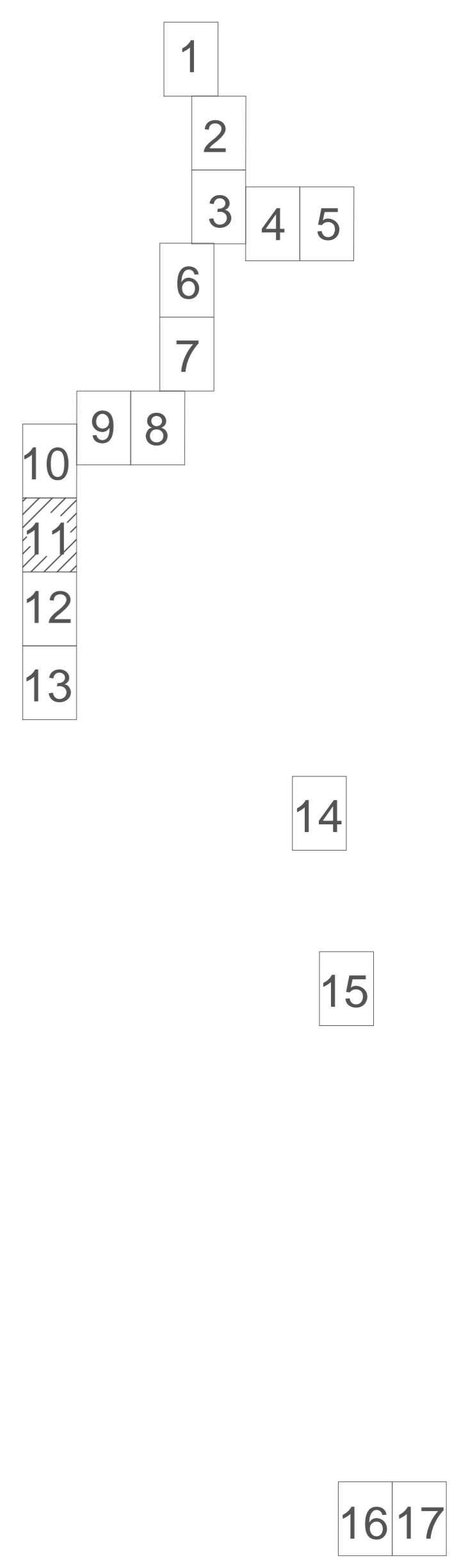
Линия соединения с Листом 10



УСЛОВНЫЕ ОБОЗНАЧЕНИЯ

- Границы территории в отношении которой осуществляется подготовка проекта планировки
- Границы зоны планируемого размещения трасс проектируемых объектов
- Границы зоны планируемого размещения нефтепровода.
- Границы зон планируемого размещения объектов капитального строительства, установленные ранее утвержденной документацией по планировке территории.
- Проектируемая автомобильная дорога
- Границы существующих земельных участков, учтенных в ЕГРН (кадастровые номера, категория земель)
- Пикетаж по трассам линейных объектов
- Границы установленных зон с особыми условиями использования территории сведения о которых внесены в ЕГРН
- Границы существующих земельных участков, учтенных в ЕГРН. Представленные в аренду ПАО НК «Роснефть»
- 65:23:000000:385** - Обозначение кадастрового номера земельного участка

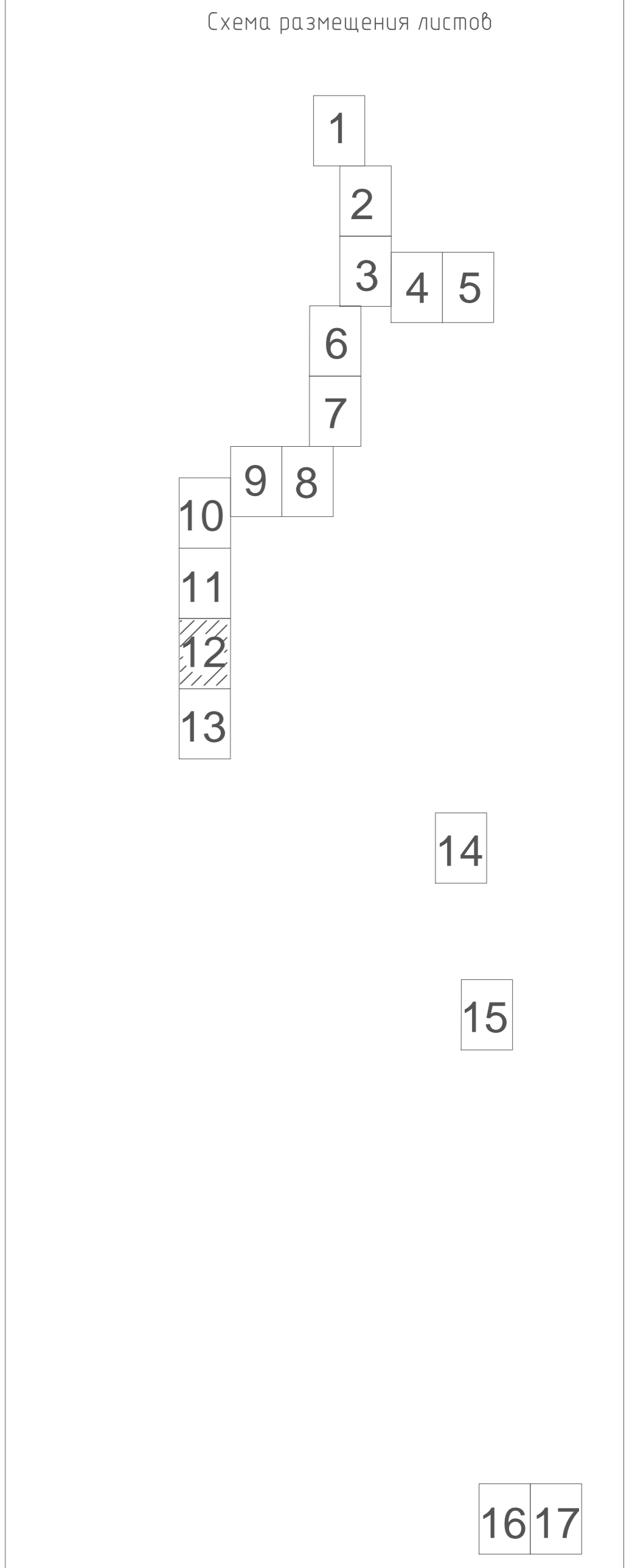
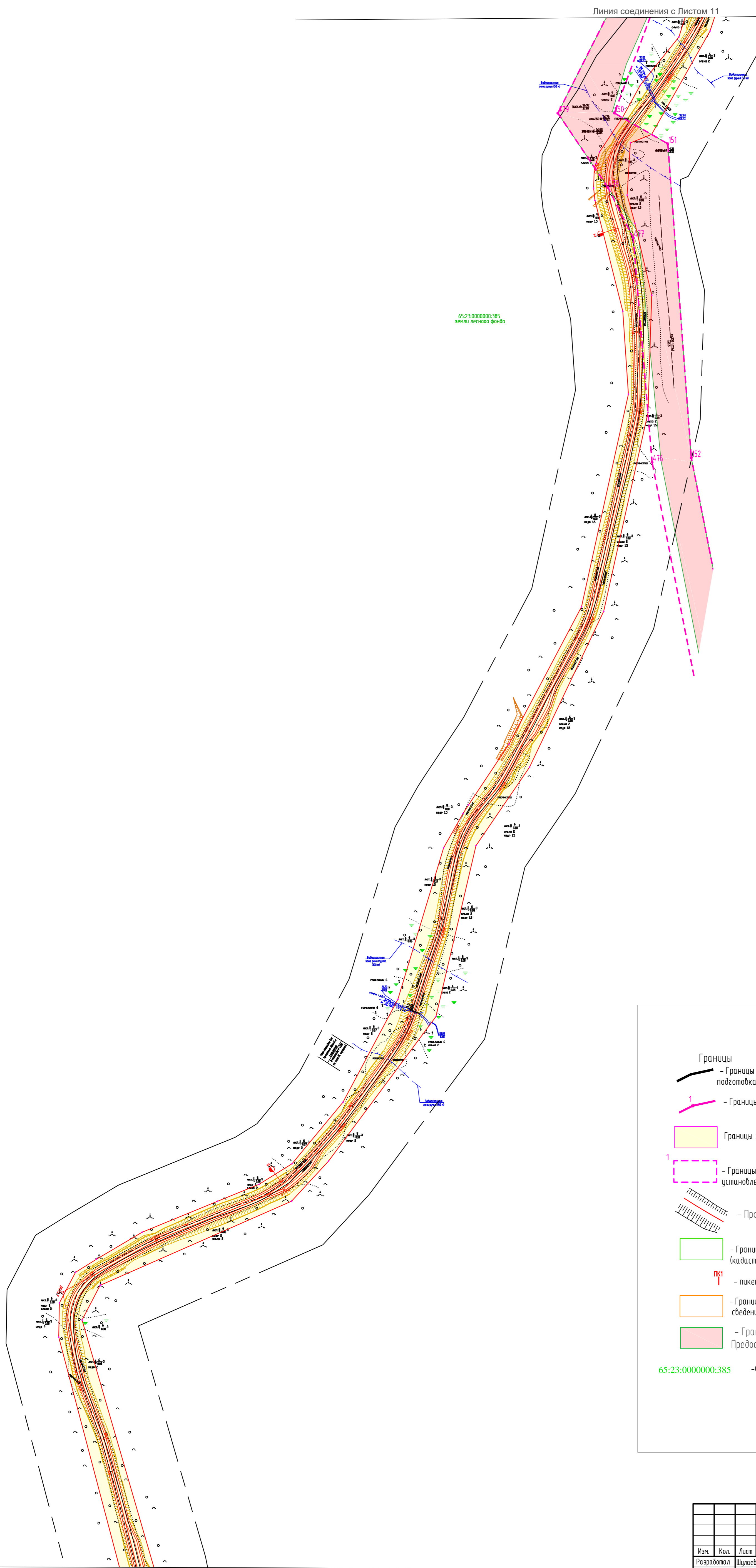
Схема размещения листов



Линия соединения с Листом 12

Изм. № подл. 00000
 Подпись и дата
 Взам. инв. №

						05331-ПП-411.000.000-ППТПМТ			
						«ВРЕМЕННЫЕ ПОДЪЕЗДНЫЕ АВТОДОРОГИ К УЗА НА ПЕРИОД СТРОИТЕЛЬСТВА ОБЪЕКТА «НЕФТЕПРОВОД «НПС САБО - УПН ДАГИ»			
Изм.	Кол.	Лист	М.Док.	Подп.	Дата	Проект планировки территории Материалы по обоснованию проекта планировки	Стадия	Лист	Листов
Разработал	Шулаева				01.03.21		ППТ	12	18
Проверил	Костева				01.03.21	Схемы	ООО «РН-СахалинНИПИнефть»		
Нормоконтроль	Костева				01.03.21				
ГИП	Халицкая				01.03.21				



УСЛОВНЫЕ ОБОЗНАЧЕНИЯ

- Границы
 - Границы территории в отношении которой осуществляется подготовка проекта планировки
 - Границы зоны планируемого размещения трасс проектируемых объектов
 - Границы зоны планируемого размещения нефтепровода.
 - Границы зон планируемого размещения объектов капитального строительства, установленные ранее утвержденной документацией по планировке территории.
- Проектируемая автомобильная дорога
- Границы существующих земельных участков, учтенных в ЕГРН (кадастровые номера, категория земель)
- ПК1 - пикетаж по трассам линейных объектов
- Границы установленных зон с особыми условиями использования территорий сведения о которых внесены в ЕГРН
- Границы существующих земельных участков, учтенных в ЕГРН. Предоставленные в аренду ПАО НК "Роснефть"
- 65:23:0000000:385 - Обозначение кадастрового номера земельного участка

Изм. № подл. 000000
 Подпись и дата
 Взам. инв. №

Линия соединения с Листом 13

05331-ПП-411.000.000-ППТПМТ						«ВРЕМЕННЫЕ ПОДЪЕЗДНЫЕ АВТОДОРОГИ К ЧУА НА ПЕРИОД СТРОИТЕЛЬСТВА ОБЪЕКТА «НЕФТЕПРОВОД «НПС САБО – УПН ДАГИ»»			
Изм.	Кол.	Лист	№зак	Подп.	Дата	Проект планировки территории Материалы по обоснованию проекта планировки	Стадия	Лист	Листов
Разработал	Шулаева				01.03.21		ППТ	13	18
Проверил	Костева				01.03.21	Схемы	000*РН-СахалинНИПИнефть*		
Нормоконтроль	Костева				01.03.21				
ГИП	Халиуллин				01.03.21				

Линия соединения с Листом 12

Масштаб 1:2000

65:23:0000000:385
 Земли лесного фонда

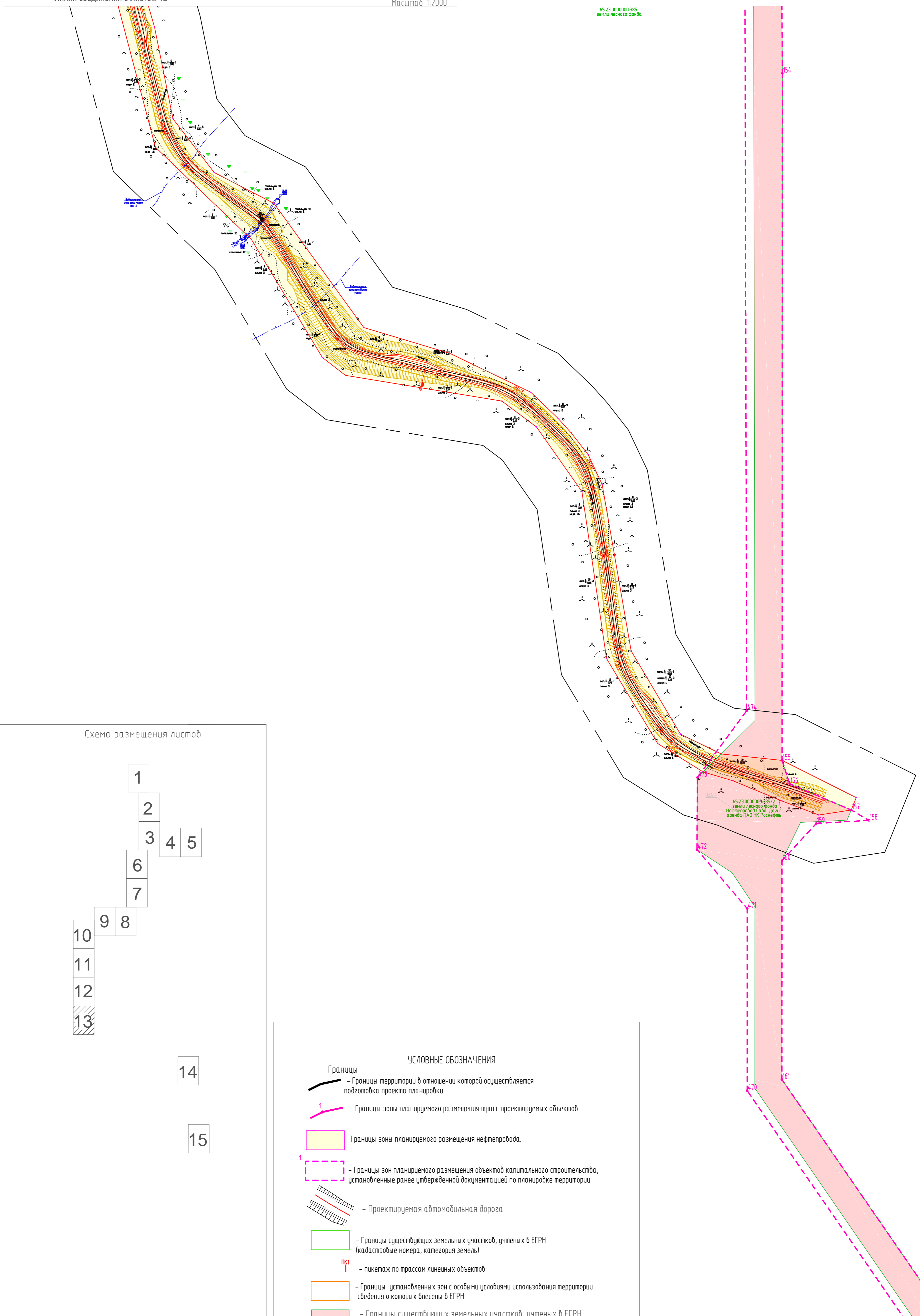



Схема размещения листов



УСЛОВНЫЕ ОБОЗНАЧЕНИЯ

- Границы**
 - Границы территории в отношении которой осуществляется подготовка проекта планировки
 - Границы зоны планируемого размещения трасс проектируемых объектов
 - Границы зоны планируемого размещения нефтепровода.
 - Границы зон планируемого размещения объектов капитального строительства, установленные ранее утвержденной документацией по планировке территории.
- Проектируемая автомобильная дорога
- Границы существующих земельных участков, учтенных в ЕГРН (кадастровые номера, категория земель)
- пк1 — пикетаж по трассам линейных объектов
- Границы, установленные зон с особыми условиями использования территории сведения о которых внесены в ЕГРН
- Границы существующих земельных участков, учтенных в ЕГРН. Предоставленные в аренду ПАО НК "Роснефть"

65:23:0000000:385 — Обозначение кадастрового номера земельного участка

05331-ПП-411.000.000-ППТПМТ						«ВРЕМЕННЫЕ ПОДЪЕЗДНЫЕ АВТОДОРОГИ К УЗА НА ПЕРИОД СТРОИТЕЛЬСТВА ОБЪЕКТА «НЕФТЕПРОВОД «НПС САБО - УПН ДАГИ»»			
Изм.	Кол.	Лист	№зак	Подп.	Дата	Проект планировки территории Материалы по обоснованию проекта планировки	Стадия	Лист	Листов
Разработал	Шулаева				01.03.21		ППТ	14	18
Проверил	Костева				01.03.21	Схемы	ООО"РН-СахалинНИПИнефть"		
Нормоконтроль	Костева				01.03.21				
ГИП	Халцуллин				01.03.21				

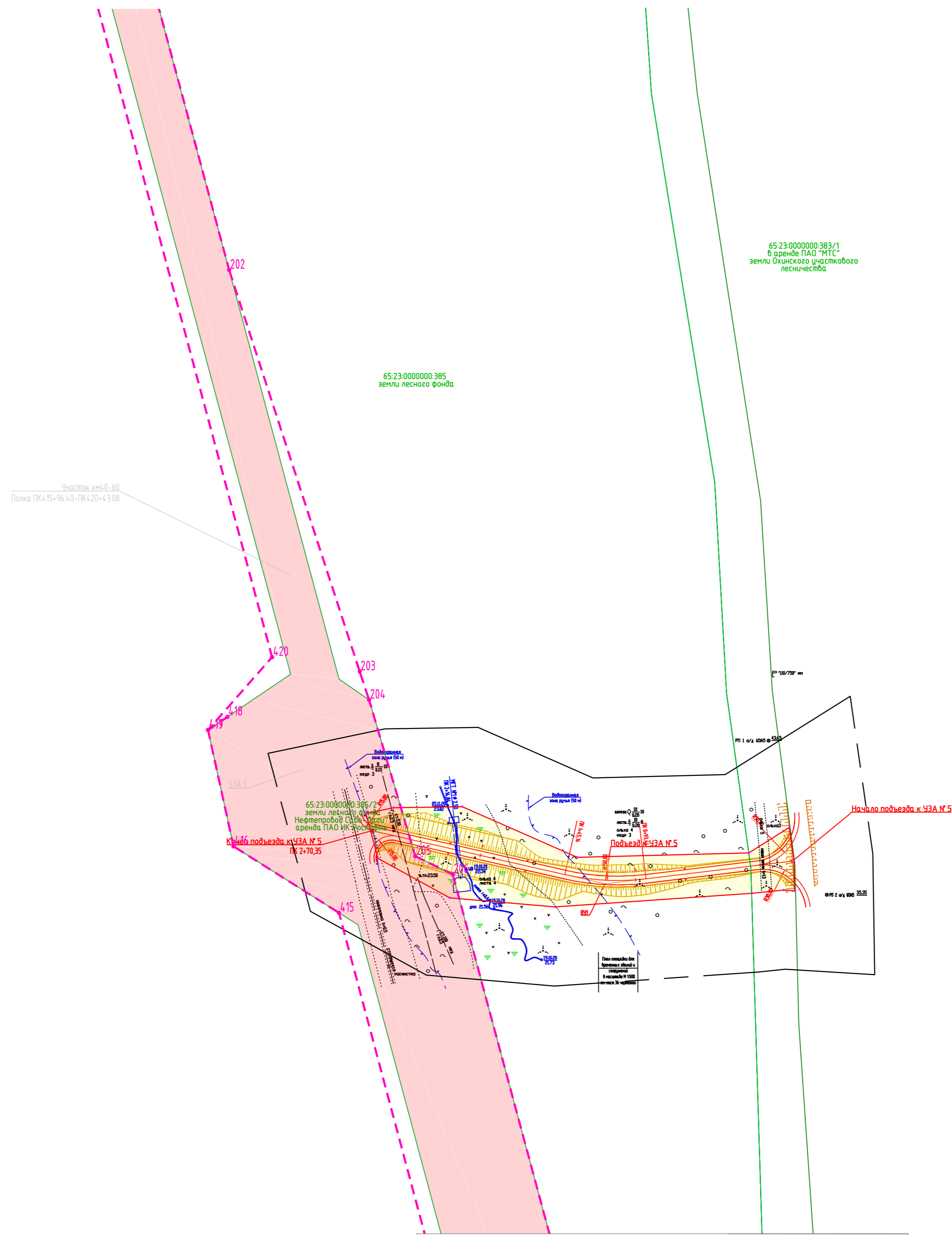
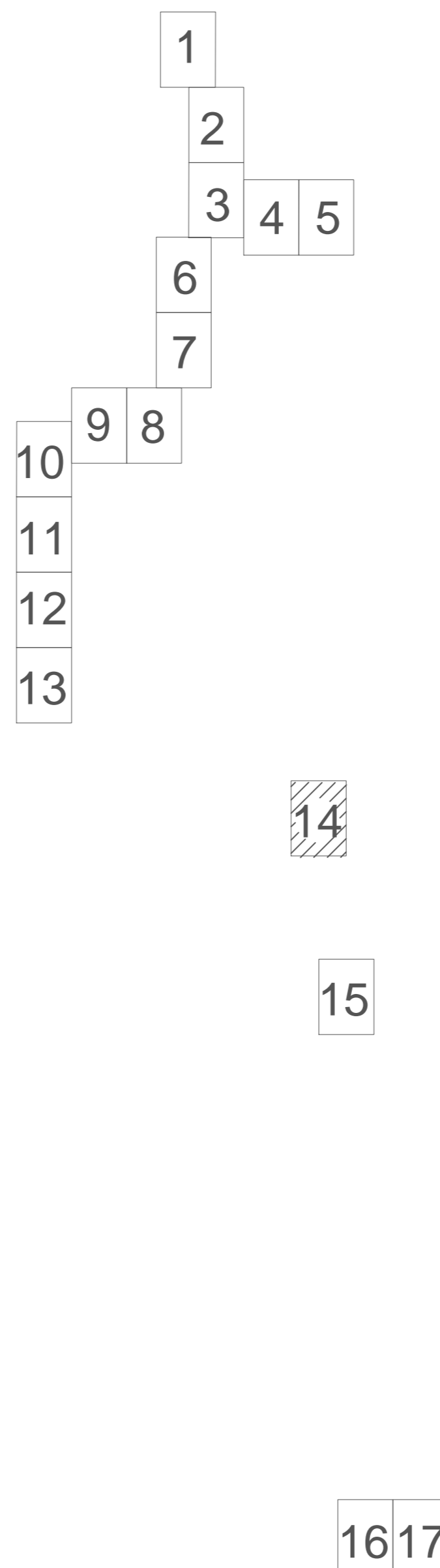
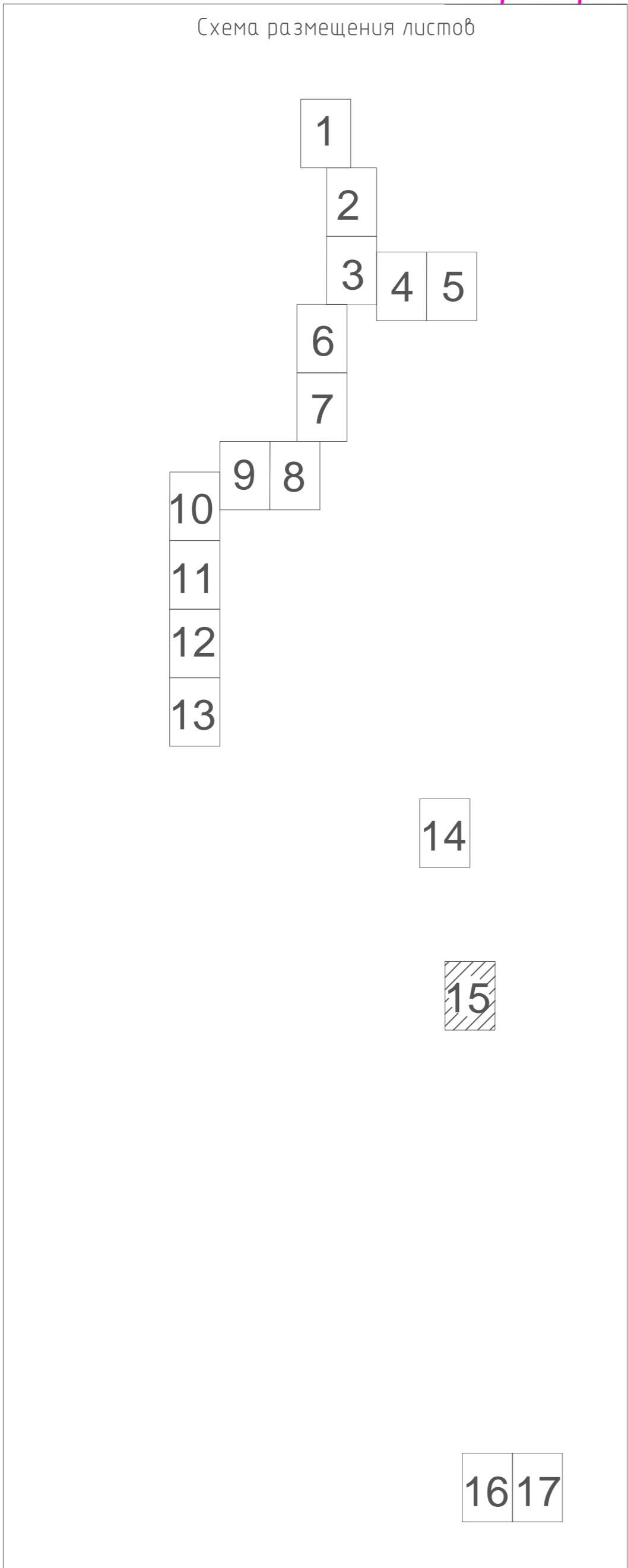
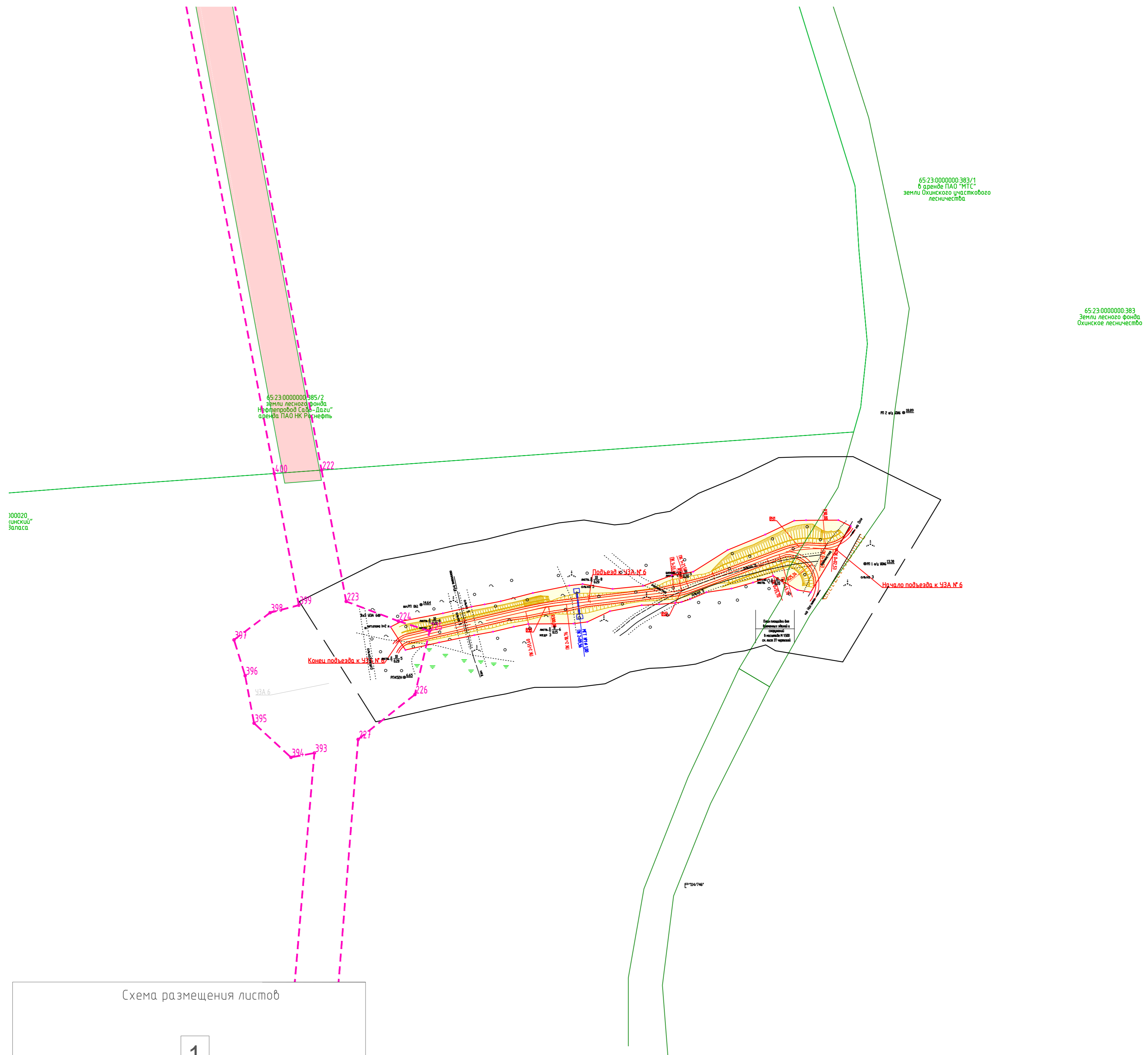


Схема размещения листов



УСЛОВНЫЕ ОБОЗНАЧЕНИЯ	
	Границы - Границы территории в отношении которой осуществляется подготовка проекта планировки
	- Границы зоны планируемого размещения трасс проектируемых объектов
	Границы зоны планируемого размещения нефтепровода.
	- Границы зон планируемого размещения объектов капитального строительства, установленные ранее утвержденной документацией по планировке территории.
	- Проектируемая автомобильная дорога
	- Границы существующих земельных участков, учтенных в ЕГРН (кадастровые номера, категория земель)
	- пикетаж по трассам линейных объектов
	- Границы установленных зон с особыми условиями использования территорий сведения о которых внесены в ЕГРН
	- Границы существующих земельных участков, учтенных в ЕГРН. Предоставленные в аренду ПАО НК "Роснефть"
65:23:0000000:385	- Обозначение кадастрового номера земельного участка

05331-ПП-4.11.000.000-ППТПМТ					
«ВРЕМЕННЫЕ ПОДЪЕЗДНЫЕ АВТОДОРОГИ К УЗА НА ПЕРИОД СТРОИТЕЛЬСТВА ОБЪЕКТА «НЕФТЕПРОВОД «НПС САБО – УПН ДАГИ»»					
Изм.	Кол.	Лист	№зак	Подп.	Дата
Разработал	Шулаева				01.03.21
Проверил	Костева				01.03.21
Проект планировки территории			Стадия	Лист	Листов
Материалы по обоснованию проекта планировки			ППТ	15	18
Нормоконтроль			Схемы		
ГИП			000"РН-СахалинНИИМорнефть"		
			Формат А1		



УСЛОВНЫЕ ОБОЗНАЧЕНИЯ

- Границы
 - Границы территории в отношении которой осуществляется подготовка проекта планировки
 - Границы зоны планируемого размещения трасс проектируемых объектов
 - Границы зоны планируемого размещения нефтепровода.
 - Границы зон планируемого размещения объектов капитального строительства, установленные ранее утвержденной документацией по планировке территории.
- Проектируемая автомобильная дорога
- Границы существующих земельных участков, учтенных в ЕГРН (кадастровые номера, категория земель)
- шпикетаж по трассам линейных объектов
- Границы установленных зон с особыми условиями использования территорий сведения о которых внесены в ЕГРН
- Границы существующих земельных участков, учтенных в ЕГРН. Предоставленные в аренду ПАО НК "Роснефть"
- 65:23:0000000:385 - Обозначение кадастрового номера земельного участка

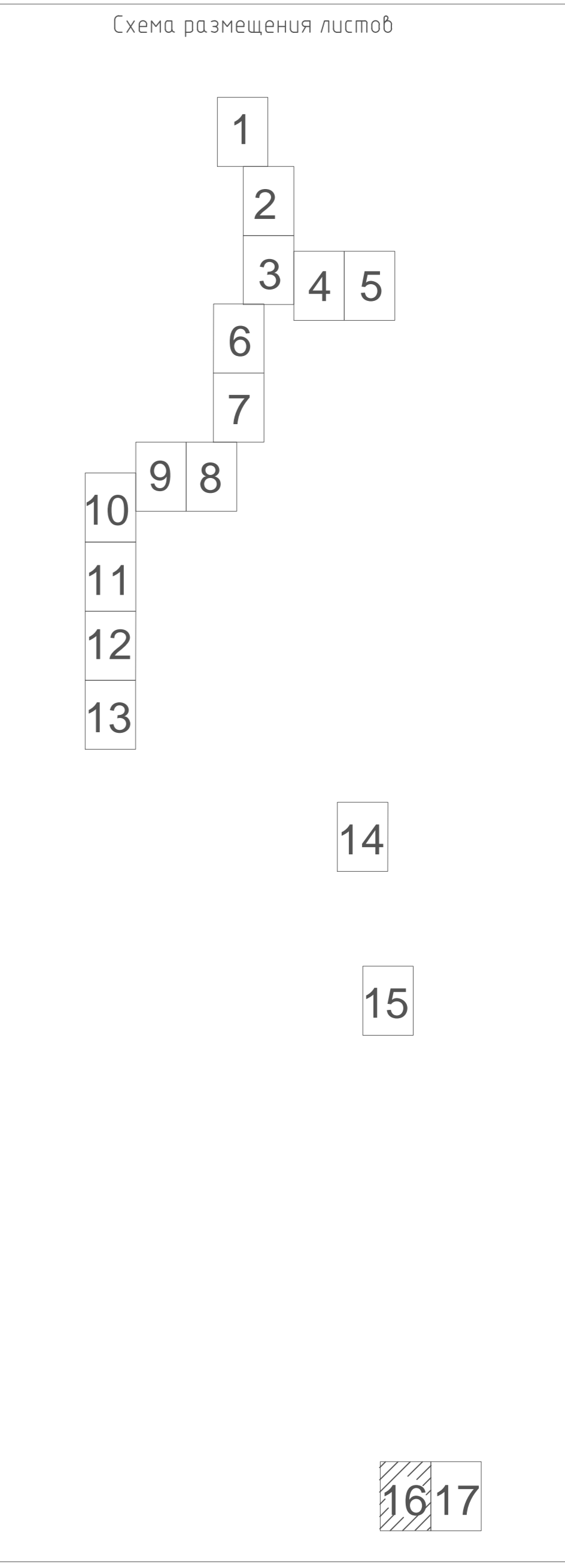
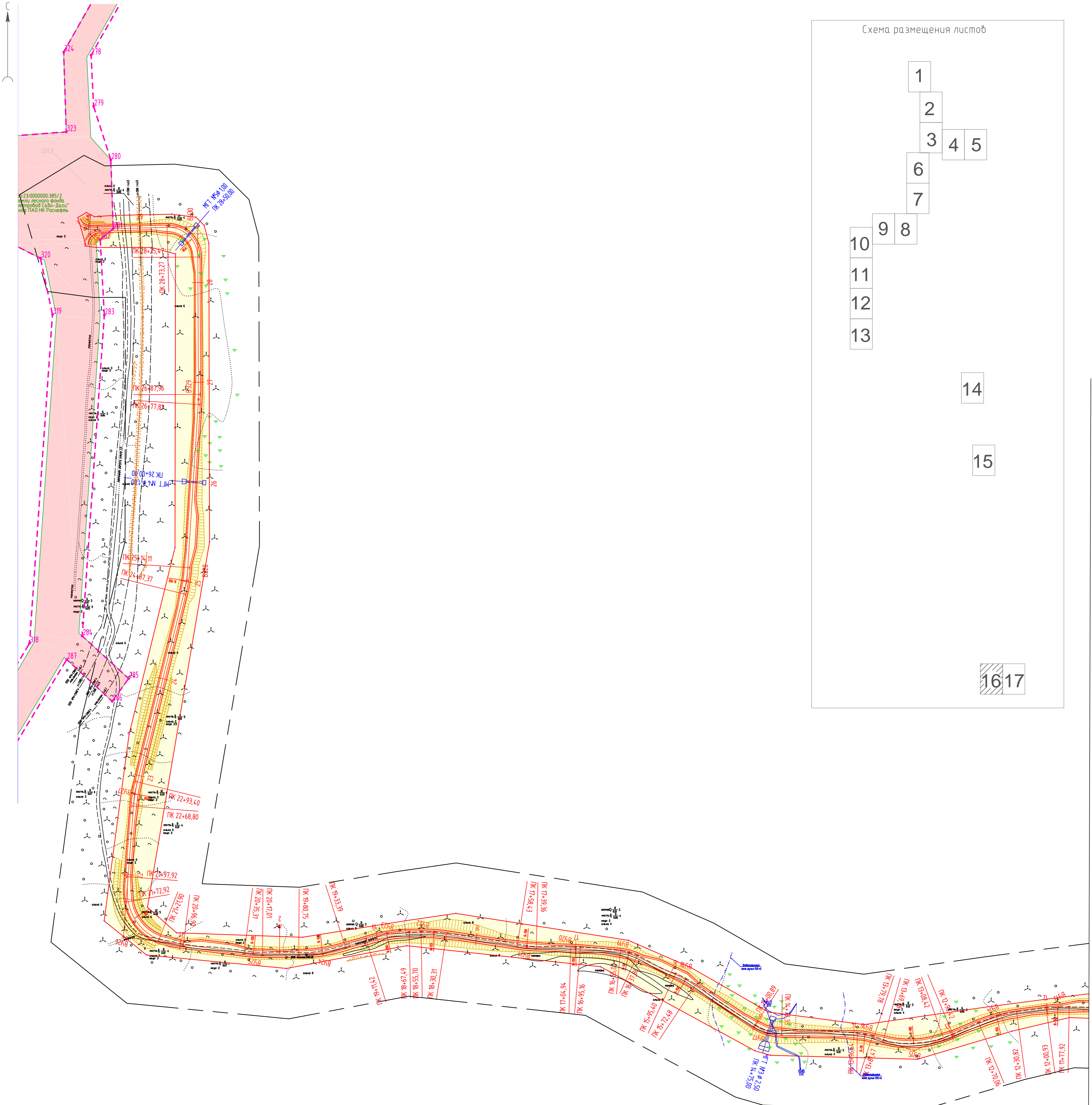
Изм. № подл. 00000

Подпись и дата

Взам. инв. №

05331-ПП-411.000.000-ППТПМТ						«ВРЕМЕННЫЕ ПОДЪЕЗДНЫЕ АВТОДОРОГИ К УЗА НА ПЕРИОД СТРОИТЕЛЬСТВА ОБЪЕКТА «НЕФТЕПРОВОД «НПС САБО – УПН ДАГИ»»			
Изм.	Кол.	Лист	№зак	Подп.	Дата	Проект планировки территории Материалы по обоснованию проекта планировки	Стадия	Лист	Листов
Разработал	Шулаева				01.03.21		ППТ	15	18
Проверил	Костева				01.03.21	Схемы	000*РН-СахалинНИПИморнефть*		
Нормоконтроль	Костева				01.03.21				
ГИП	Халиуллин				01.03.21				

Масштаб 1:2000



УСЛОВНЫЕ ОБОЗНАЧЕНИЯ

- Границы территории в отношении которой осуществляется подготовка проекта планировки
- Границы зоны планируемого размещения трасс проектируемых объектов
- Границы зоны планируемого размещения нефтепровода.
- Границы зон планируемого размещения объектов капитального строительства, установленные ранее утвержденной документацией по планировке территории.
- Проектируемая автомобильная дорога
- Границы существующих земельных участков, учтенных в ЕГРН (кадастровые номера, категория земель)
- пикетаж по трассам линейных объектов
- Границы установленных зон с особыми условиями использования территории сведения о которых внесены в ЕГРН
- Границы существующих земельных участков, учтенных в ЕГРН. Предоставленные в аренду ПАО НК "Роснефть"

65:23:0000000:385 - Обозначение кадастрового номера земельного участка

05331-ПП-411.000.000-ППТПМТ						«ВРЕМЕННЫЕ ПОДЪЕЗДНЫЕ АВТОДОРОГИ К УЗА НА ПЕРИОД СТРОИТЕЛЬСТВА ОБЪЕКТА «НЕФТЕПРОВОД «НПС САБО - УПН ДАГИ»»			
Изм.	Кол.	Лист	№ док.	Подп.	Дата	Проект планировки территории Материалы по обоснованию проекта планировки	Стадия	Лист	Листов
Разработал	Шулаева	01.03.21			01.03.21		ППТ	16	18
Проверил	Костева	01.03.21			01.03.21	Схемы Масштаб 1:2000	ООО "РН-СахалинНИИМорнефть"		
Нормоконтроль	Костева	01.03.21			01.03.21				
ГИП	Халиуллин	01.03.21			01.03.21				

Изм. № подл. 00000
 Подпись и дата
 Взам. инв. №

Линия соединения с Листом 18

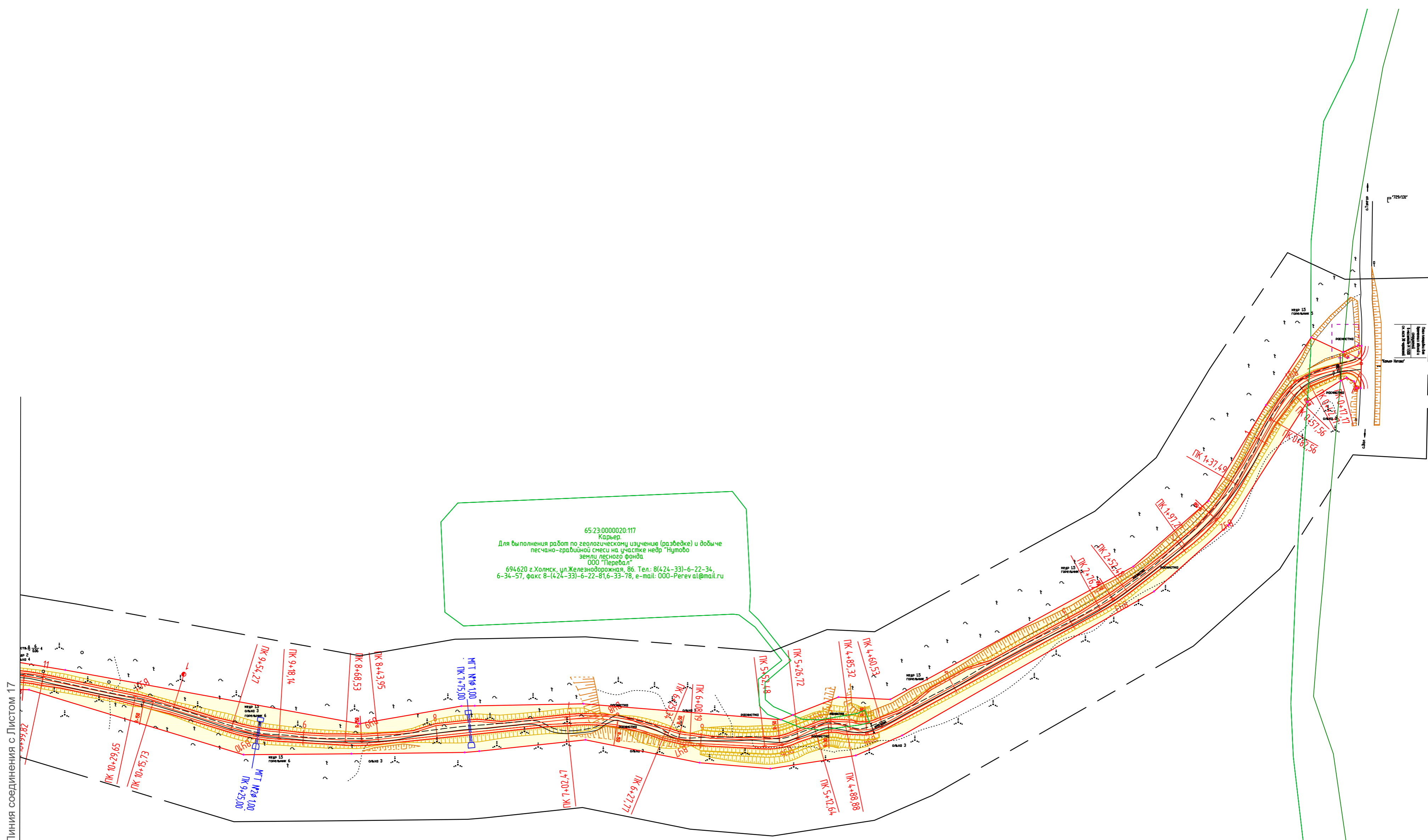
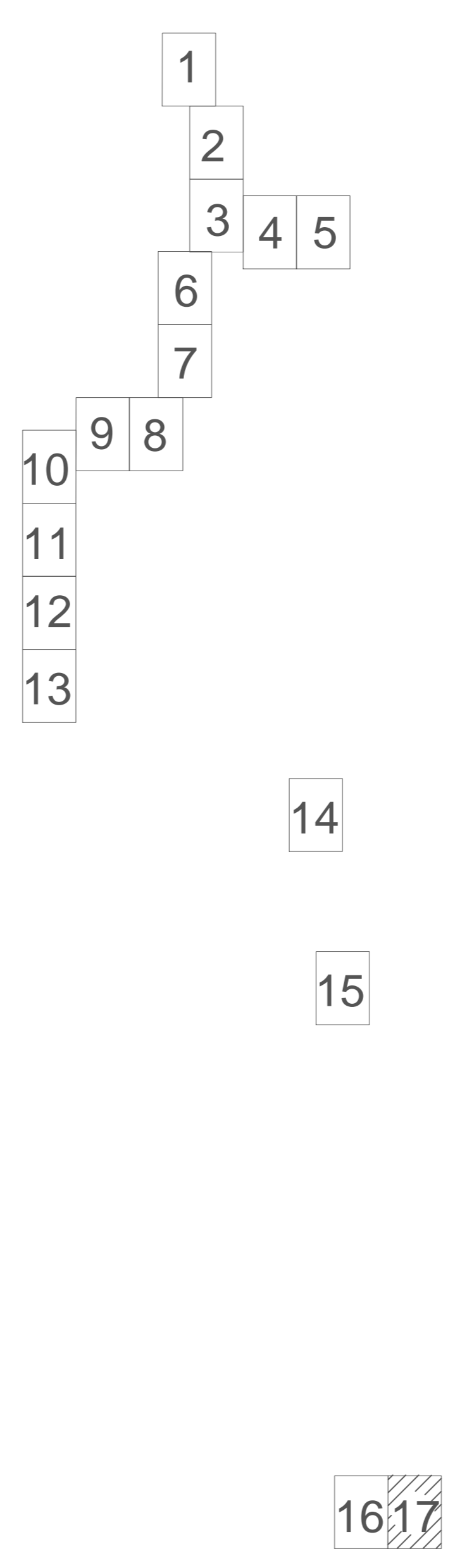


Схема размещения листов



УСЛОВНЫЕ ОБОЗНАЧЕНИЯ

- Границы
 - Границы территории в отношении которой осуществляется подготовка проекта планировки
 - Границы зоны планируемого размещения трасс проектируемых объектов
 - Границы зоны планируемого размещения нефтепровода.
 - Границы зон планируемого размещения объектов капитального строительства, установленные ранее утвержденной документацией по планировке территории.
- Проектируемая автомобильная дорога
- Границы существующих земельных участков, учтенных в ЕГРН (кадастровые номера, категория земель)
- лицензия по трассам линейных объектов
- Границы установленных зон с особыми условиями использования территории сведения о которых внесены в ЕГРН
- Границы существующих земельных участков, учтенных в ЕГРН. Предоставленные в аренду ПАО НК "Роснефть"

65:23:0000000:385 - Обозначение кадастрового номера земельного участка

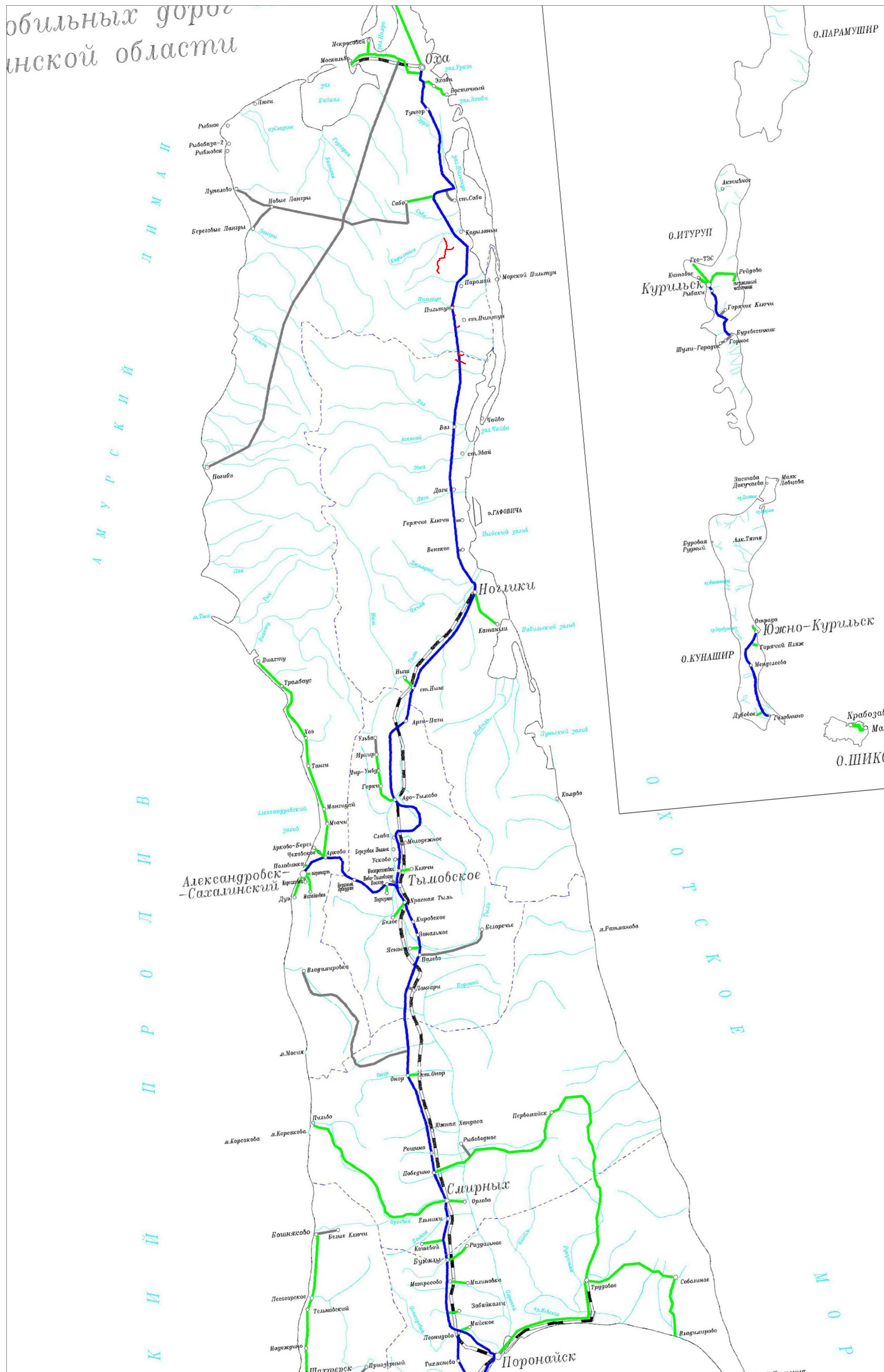
65:23:0000000:385
 земля лесного фонда

05331-ПП-411.000.000-ППТПМТ						«ВРЕМЕННЫЕ ПОДЪЕЗДНЫЕ АВТОДОРОГИ К УЗА НА ПЕРИОД СТРОИТЕЛЬСТВА ОБЪЕКТА «НЕФТЕПРОВОД «НПС САБО - УПН ДАГИ»»			
Изм.	Кол.	Лист	Мзак	Подп.	Дата	Проект планировки территории Материалы по обоснованию проекта планировки	Стадия	Лист	Листов
Разработал	Шулаева				01.03.21		ППТ	17	18
Проверил	Костева				01.03.21	Схемы	000"РН-СахалинНИИ"Роснефть"		
Нормоконтроль	Костева				01.03.21				
ГИП	Халцуллин				01.03.21				

Изм. № подл. 00000

Взам. инв. №

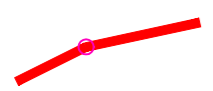
Подпись и дата






Изм. № подл. 00000
Подпись и дата
Взам. инв. №

УСЛОВНЫЕ ОБОЗНАЧЕНИЯ

Границы

 - Границы зоны планируемого размещения трасс проектируемых объектов

05331-ПП-411.000.000-ППТПМТ					
«ВРЕМЕННЫЕ ПОДЪЕЗДНЫЕ АВТОДОРОГИ К УЗА НА ПЕРИОД СТРОИТЕЛЬСТВА ОБЪЕКТА «НЕФТЕПРОВОД «НПС САБО - УПН ДАГИ»					
Изм.	Кол.	Лист	№ док	Подп.	Дата
Разработал		Шулаева			01.03.21
Проверил		Костева			01.03.21
Нормоконтроль		Костева			01.03.21
ГИП		Халиуллин			01.03.21
Проект планировки территории				Стадия	Лист
Материалы по обоснованию проекта планировки				ППТ	18
Схемы				Листов	18
000"РН-СахалинНИПИморнефть"					