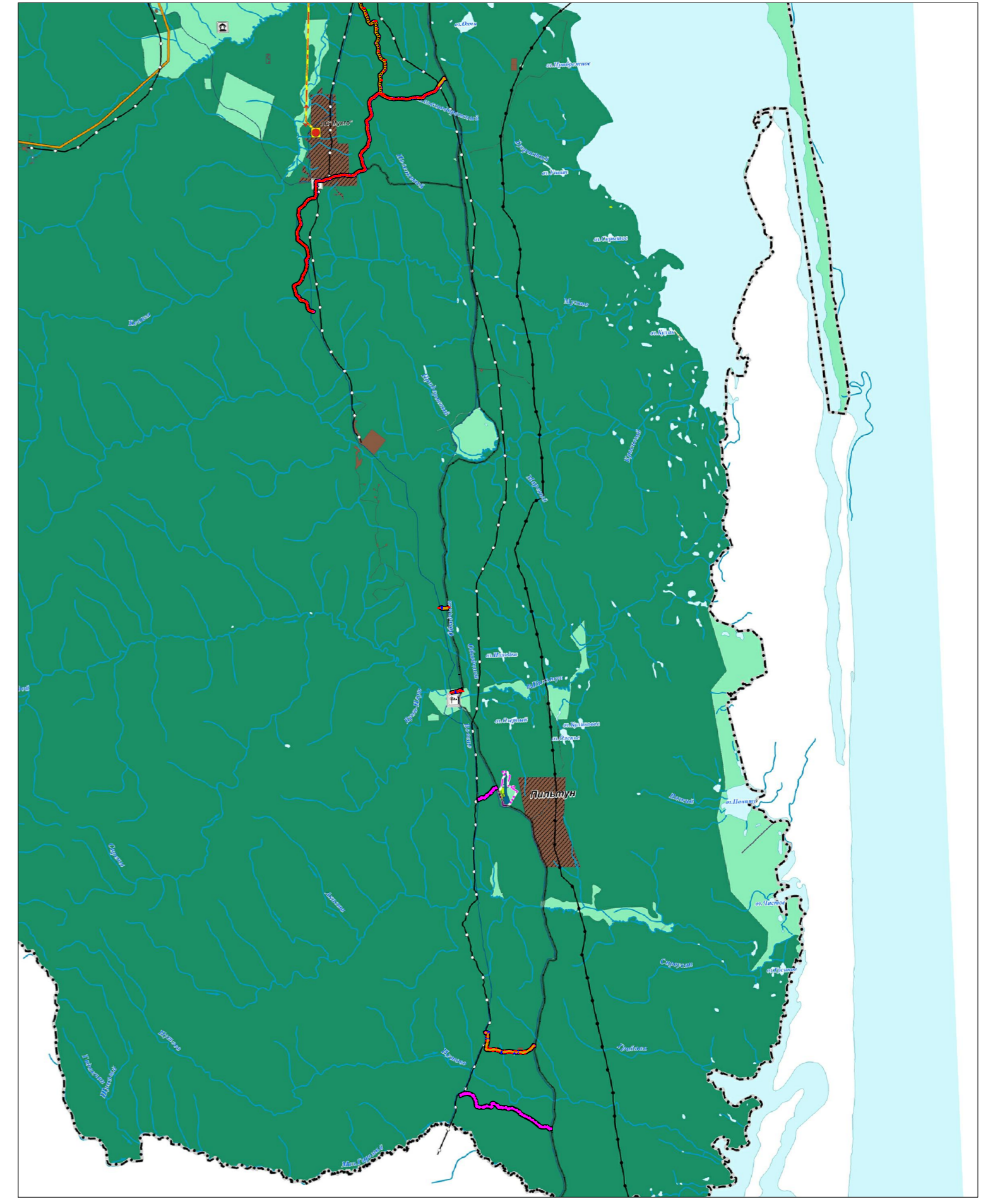
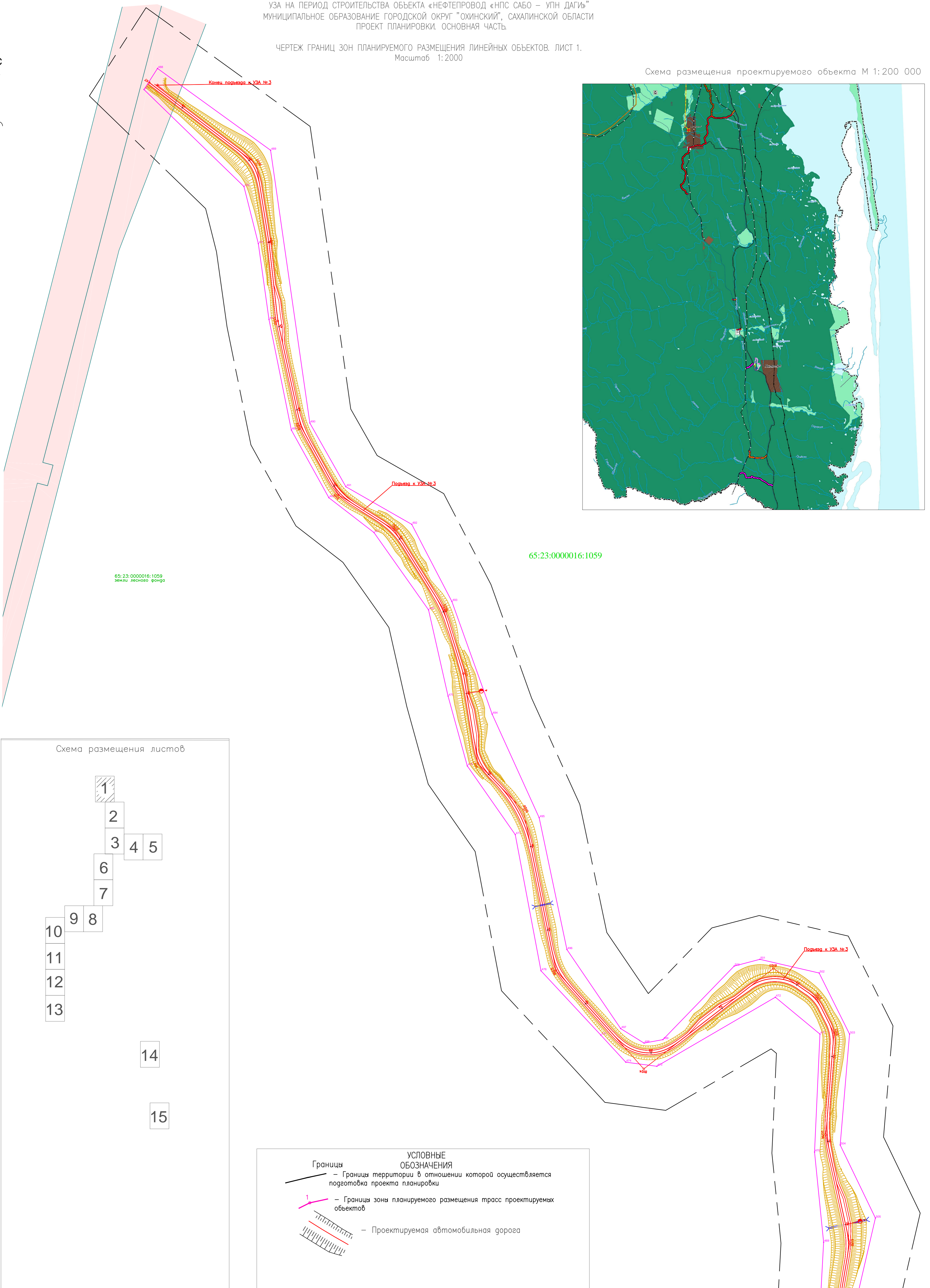
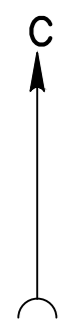


ПРОЕКТ ПЛАНИРОВКИ ТЕРРИТОРИИ И ПРОЕКТ МЕЖЕВАНИЯ ТЕРРИТОРИИ ДЛЯ РАЗМЕЩЕНИЯ ЛИНЕЙНОГО ОБЪЕКТА "ВРЕМЕННЫЕ ПОДЪЕЗДНЫЕ АВТОДОРОГИ К
УЗА НА ПЕРИОД СТРОИТЕЛЬСТВА ОБЪЕКТА «НЕФТЕПРОВОД «НПС САБО – УПН ДАГЬ»
МУНИЦИПАЛЬНОЕ ОБРАЗОВАНИЕ ГОРОДСКОЙ ОКРУГ "ОХИНСКИЙ", САХАЛИНСКОЙ ОБЛАСТИ
ПРОЕКТ ПЛАНИРОВКИ. ОСНОВНАЯ ЧАСТЬ

ЧЕРТЕЖ ГРАНИЦ ЗОН ПЛАНИРУЕМОГО РАЗМЕЩЕНИЯ ЛИНЕЙНЫХ ОБЪЕКТОВ. ЛИСТ 1.
Масштаб 1:2000

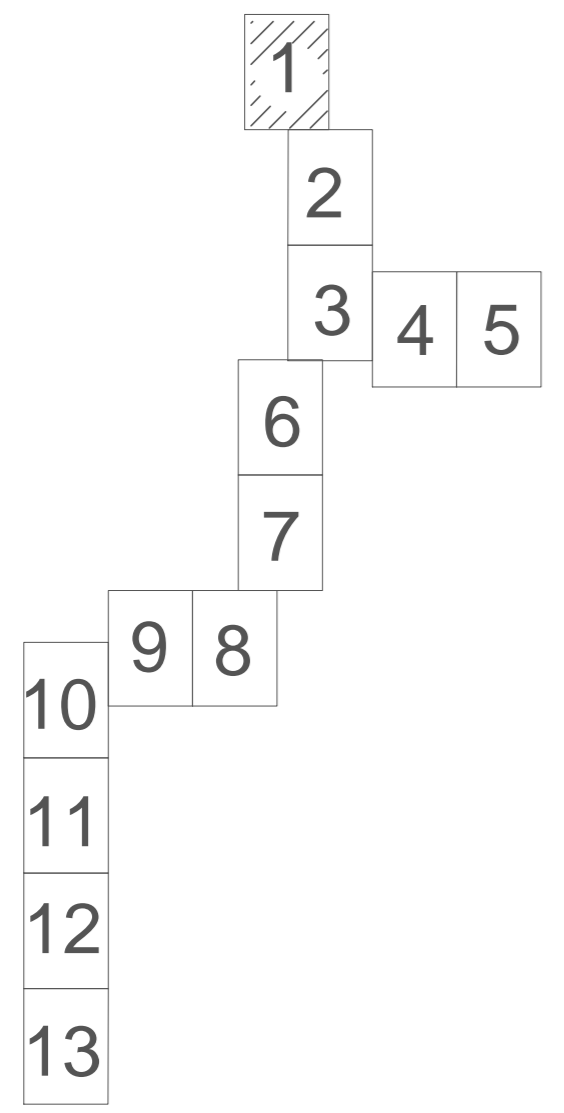
Схема размещения проектируемого объекта М 1:200 000



65:23:0000016:1059
земли лесного фонда

65:23:0000016:1059

Схема размещения листов



14

15

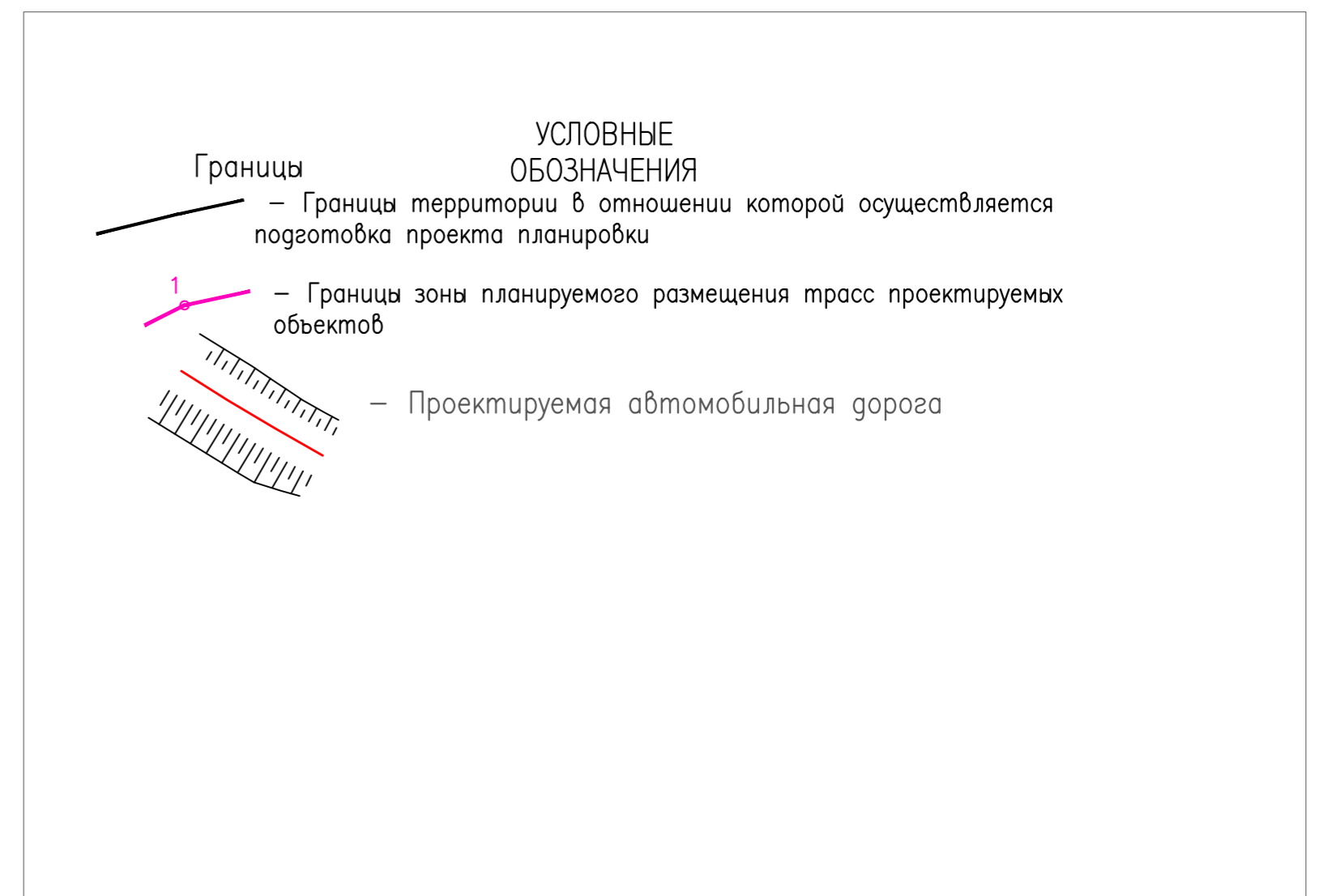
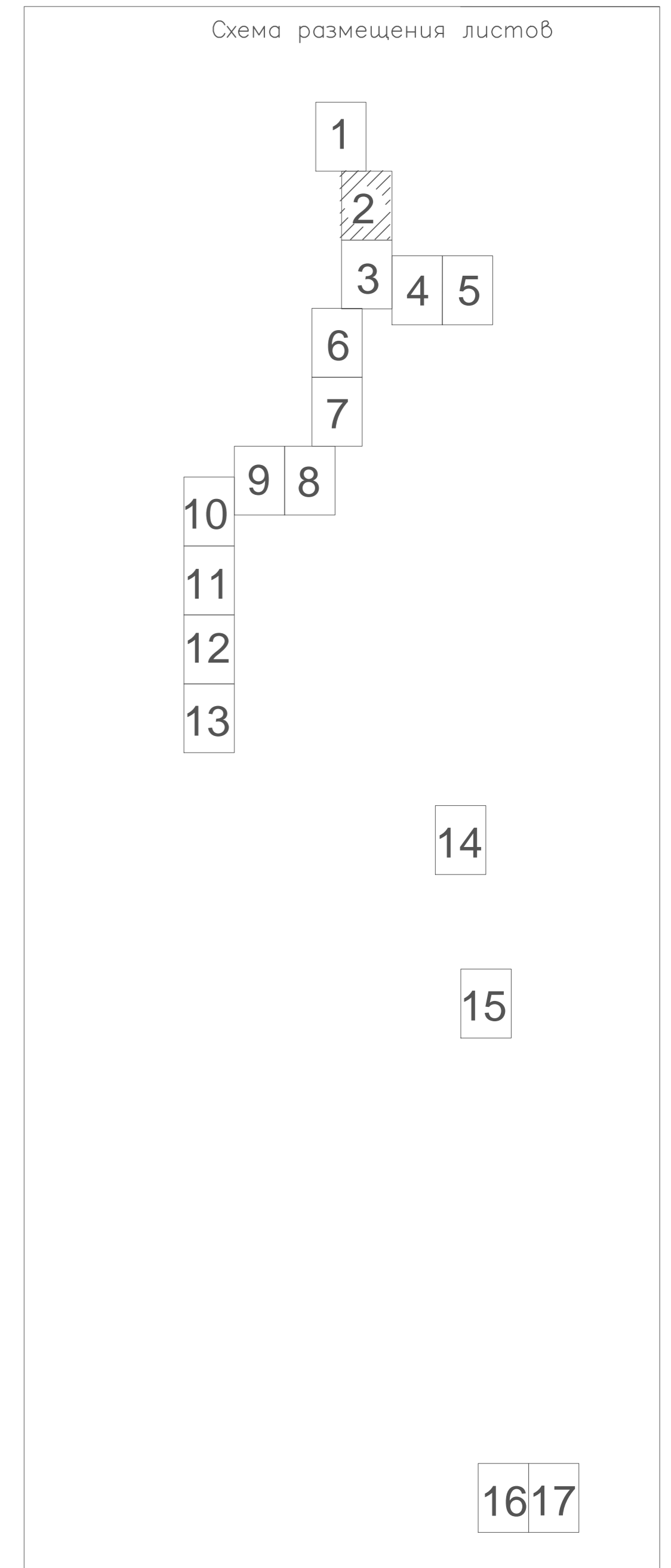
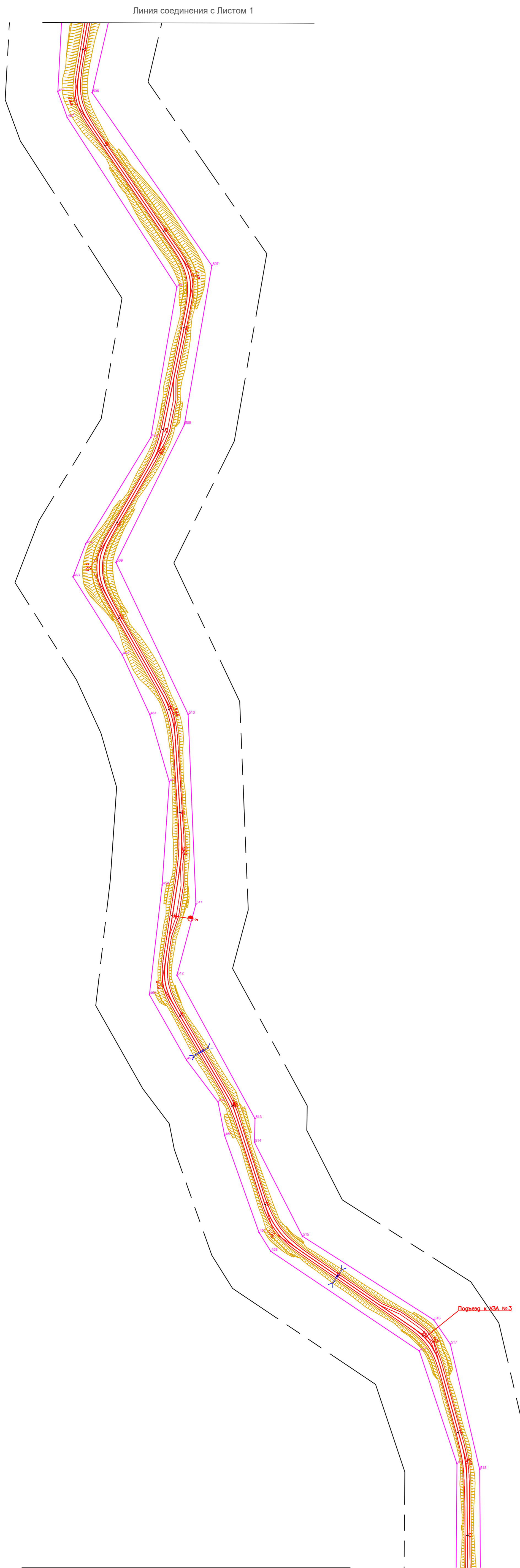
1617

- УСЛОВНЫЕ
ОБОЗНАЧЕНИЯ**
- Границы — Границы территории в отношении которой осуществляется подготовка проекта планировки
 - Границы зоны планируемого размещения трасс проектируемых объектов
 - Проектируемая автомобильная дорога

Линия соединения с Листом 2

05331-ПП-411.000.000-ППЗПМТ-001					«ВРЕМЕННЫЕ ПОДЪЕЗДНЫЕ АВТОДОРОГИ К ПЕРИОДУ СТРОИТЕЛЬСТВА ОБЪЕКТА «НЕФТЕПРОВОД «НПС САБО – УПН ДАГЬ»				
Изм.	Код	Лист	Этап	Полп.	Дата	Проект межевания территории Основная часть	Стация	Лист	Листов
Разработал	Шулаева				01.03.20		ППТ	1	17
Проверил	Костева				01.03.20	ЧЕРТЕЖ ГРАНИЦ ЗОН ПЛАНИРУЕМОГО РАЗМЕЩЕНИЯ ЛИНЕЙНЫХ ОБЪЕКТОВ Масштаб 1:2000	000*РН-СахалинНИПИморнефть		
Нормоконтроль	Костева				01.03.20		ГИП Халиуллин		

Изм. № подл. 00000
Подпись и дата
Взам. инв. №



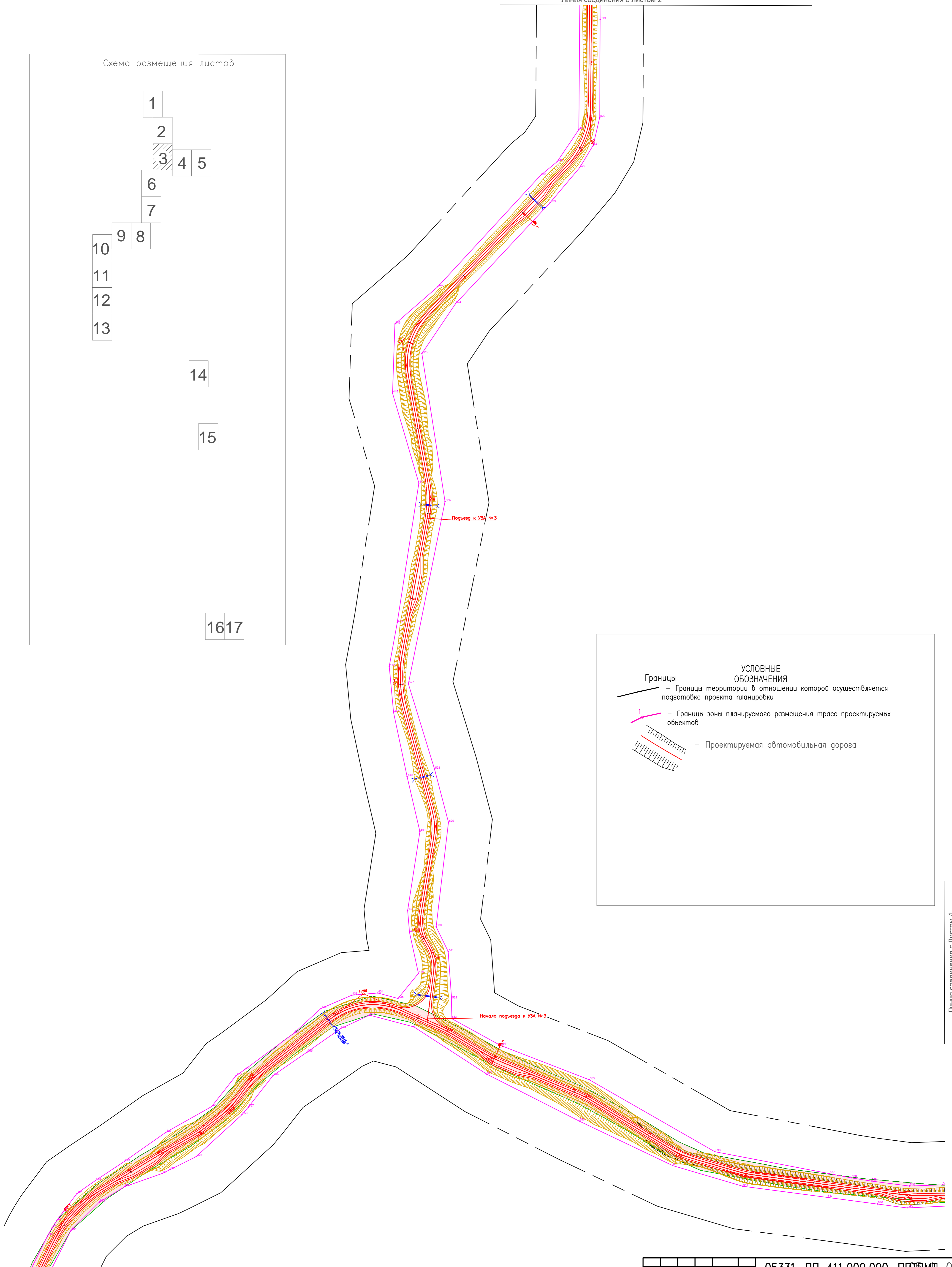
Изм. № подл. 000000
Подпись и дата
Взам. инв. №

05331-ПП-411.000.000-ППЗПМТ-002						«ВРЕМЕННЫЕ ПОДЪЕЗДНЫЕ АВТОДОРОГИ К УЗА НА ПЕРИОД СТРОИТЕЛЬСТВА ОБЪЕКТА «НЕФТЕПРОВОД «НПС САБО – УПН ДАГИ»»			
Изм.	Код	Лист	Этап	Погр.	Дата	Проект межевания территории Основная часть	Стация	Лист	Листов
Разработал	Шуалева				01.03.20		ППТ	2	17
Проверил	Костева				01.03.20	ЧЕРТЕЖ ГРАНИЦ ЗОН ПЛАНИРУЕМОГО РАЗМЕЩЕНИЯ ЛИНЕЙНЫХ ОБЪЕКТОВ Масштаб 1:2000	000"РН-СахалинНИПИморнефть		
Нормоконтроль	Костева				01.03.20		Формат А1		
ГИП	Халиуллин				01.03.20				

Линия соединения с Листом 3

Линия соединения с Листом 2

Схема размещения листов



**УСЛОВНЫЕ
ОБОЗНАЧЕНИЯ**

- Границы территории в отношении которой осуществляется подготовка проекта планировки
- Границы зоны планируемого размещения трасс проектируемых объектов
- Проектируемая автомобильная дорога

Линия соединения с Листом 4

Изм. № подл. Подпись и дата
00000

05331-ПП-411.000.000-ППФПМ-003					«ВРЕМЕННЫЕ ПОДЪЕЗДНЫЕ АВТОДОРОГИ К УЗА НА ПЕРИОД СТРОИТЕЛЬСТВА ОБЪЕКТА «НЕФТЕПРОВОД «НПС САБО – УПН ДАГИ»»				
Изм.	Код	Лист	Этап	Полп.	Дата	Проект межевания территории Основная часть	Стация	Лист	Листов
Разработал	Шулаева		2020		01.03.20		ППТ	3	17
Проверил	Костева				01.03.20	ЧЕРТЕЖ ГРАНИЦ ЗОН ПЛАНИРУЕМОГО РАЗМЕЩЕНИЯ ЛИНЕЙНЫХ ОБЪЕКТОВ Масштаб 1:2000	000*РН-СахалинНИПИморнефть		
Нормоконтроль	Костева				01.03.20		Формат А1		
ГИП	Халиуллин				01.03.20				

С
Линия соединения с Листом 3

Линия соединения с Листом 5

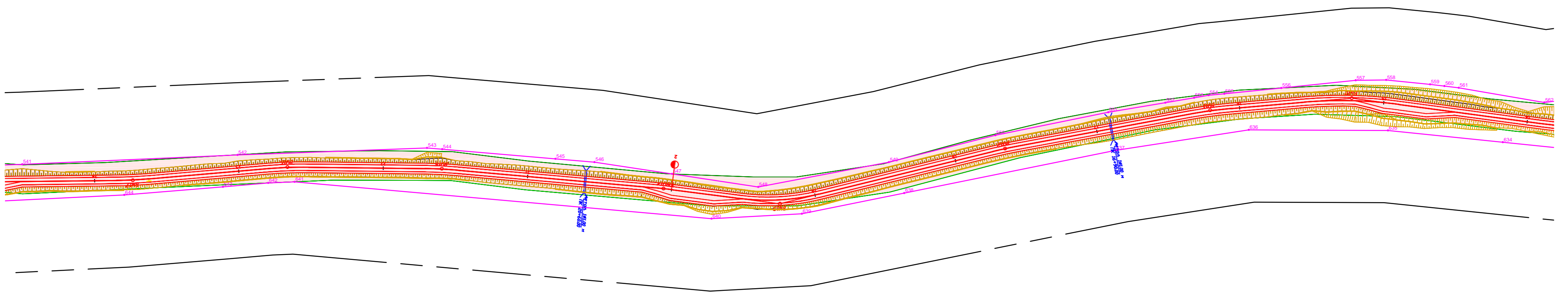
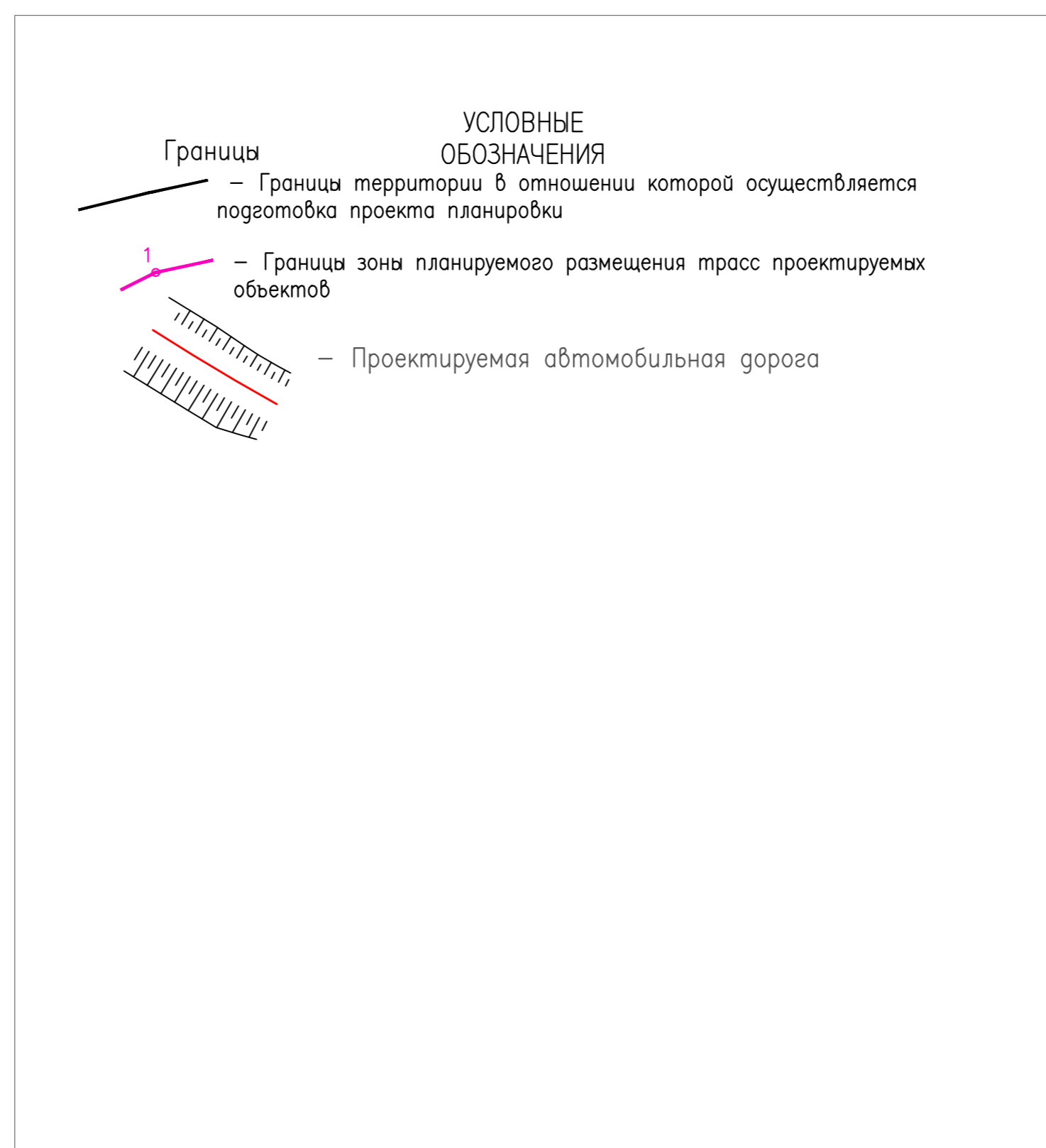
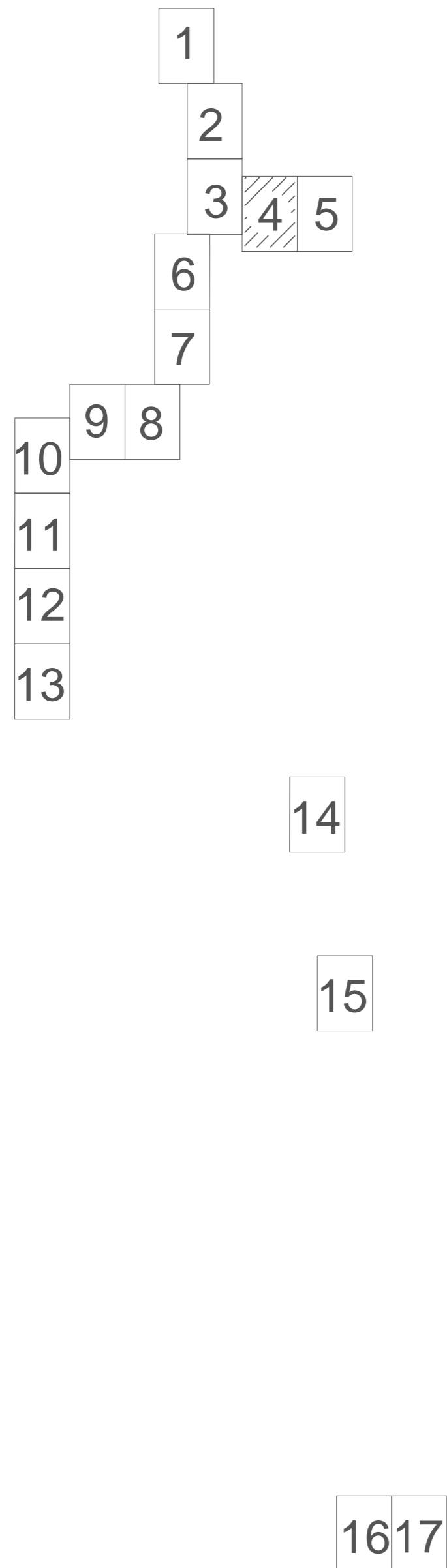


Схема размещения листов

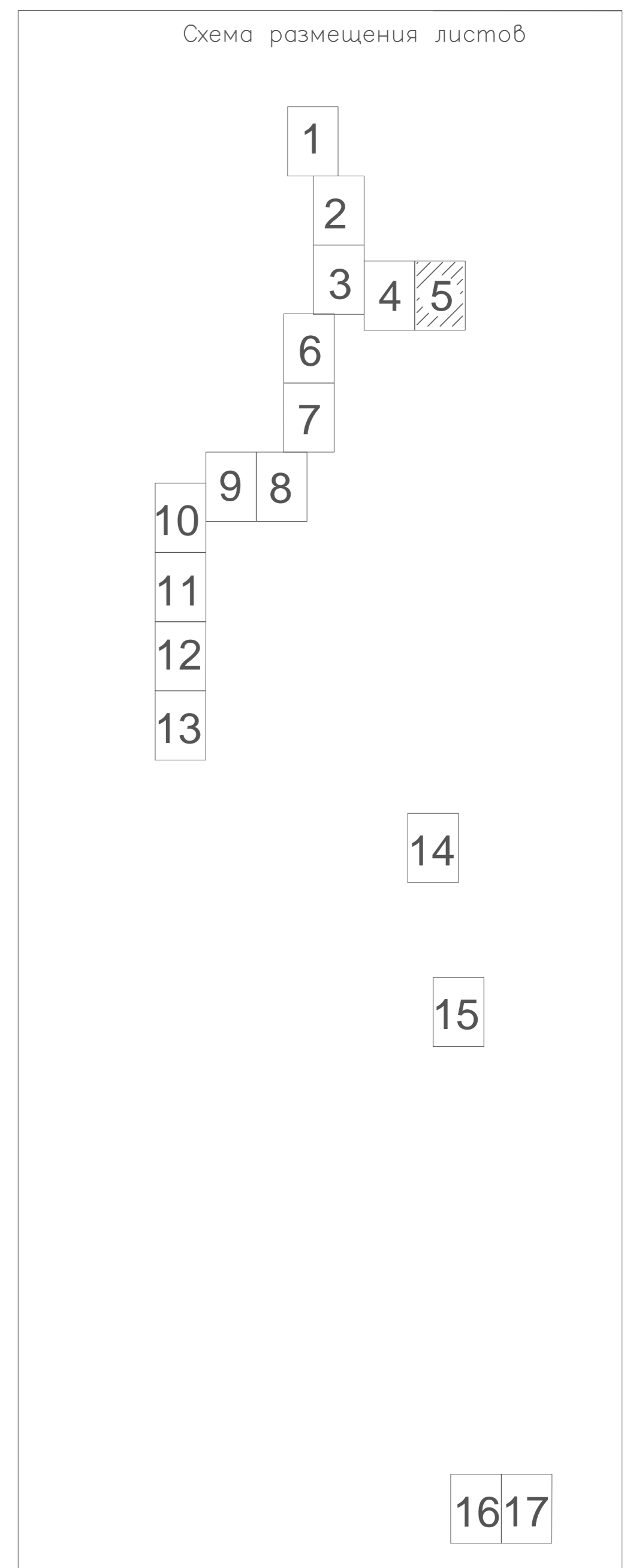
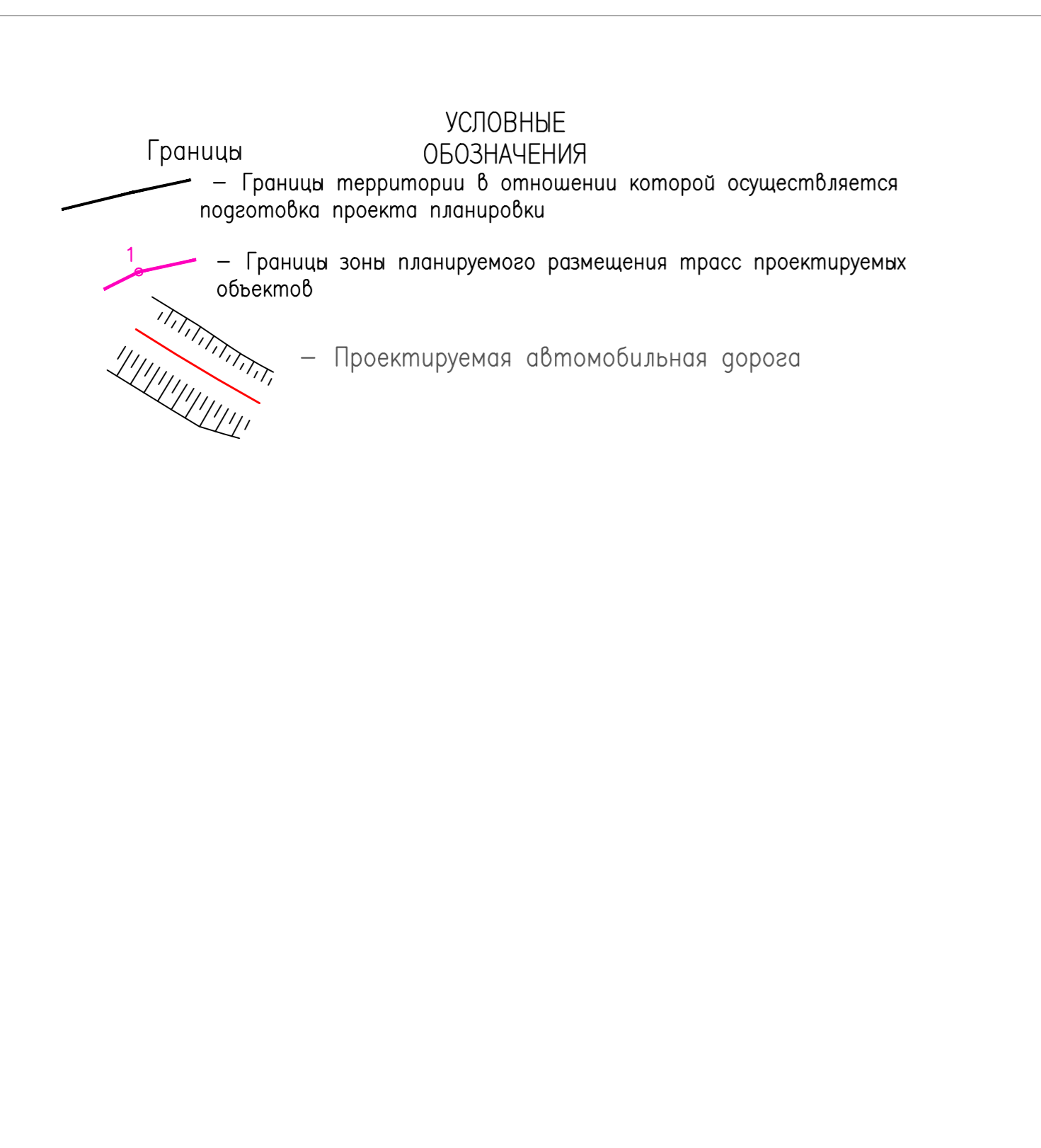
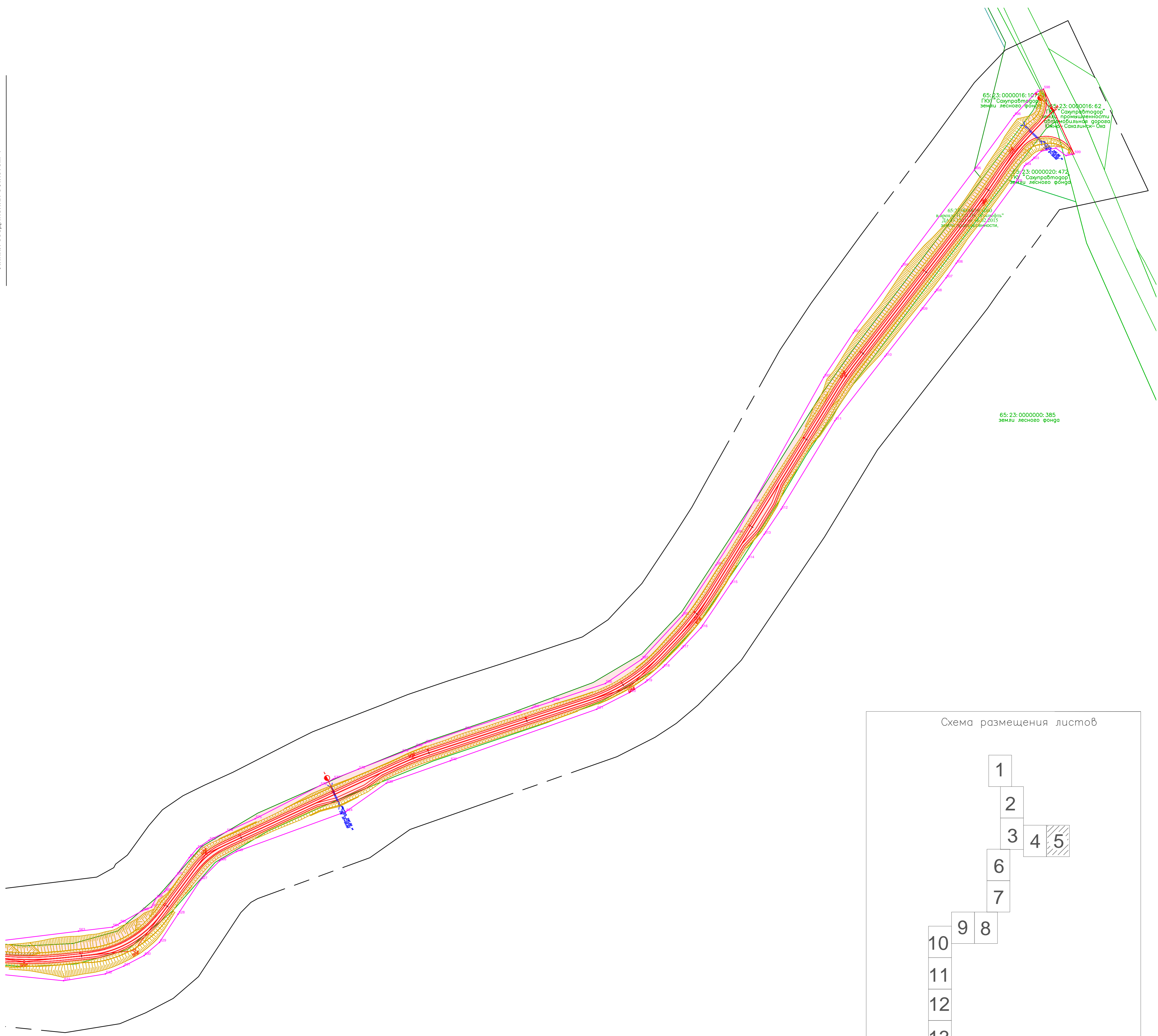


05331-ПП-411.000.000-ППТПМТ						«ВРЕМЕННЫЕ ПОДЪЕЗДНЫЕ АВТОДОРОГИ К УЗА НА ПЕРИОД СТРОИТЕЛЬСТВА ОБЪЕКТА «НЕФТЕПРОВОД «НПС САБО – УПН ДАГИ»»			
Изм.	Код.	Лист	Этап	Попр.	Дата	Проект межевания территории	Стация	Лист	Листов
Разработал	Шулаева				01.03.20		ППТ		17
Проверил	Костево				01.03.20				
Нормоконтроль	Костево				01.03.20				
ГИП	Халиуллин				01.03.20				

Изм. № подл. 00000
Подпись и дата
Взам. инв. №



Линия соединения с Листом 4



Изм. № подл. 00000

Подпись и дата

Взам. инв. №

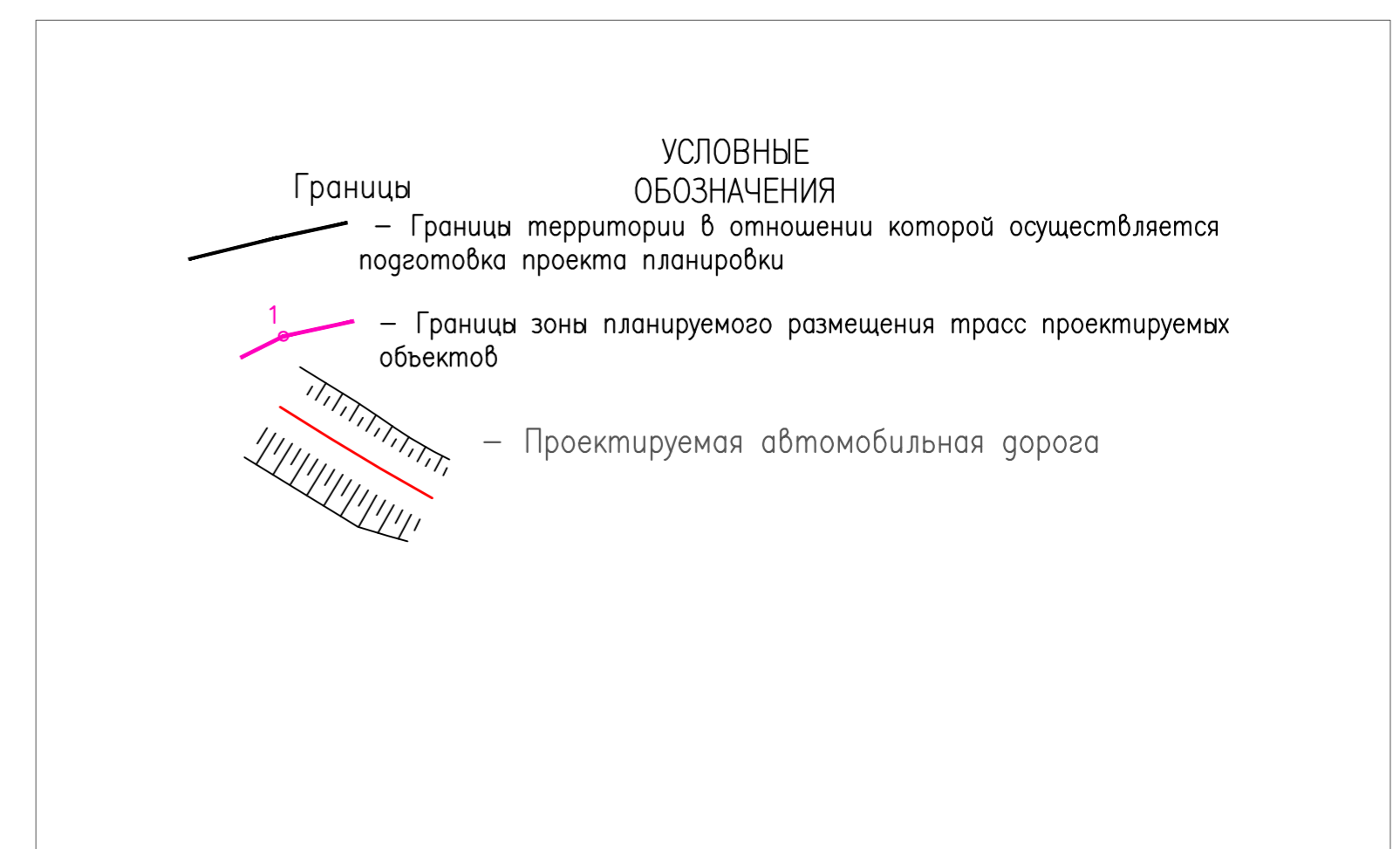

05331-ПП-411.000.000-ПДПМТ-005						«ВРЕМЕННЫЕ ПОДЪЕЗДНЫЕ АВТОДОРОГИ К УЗА НА ПЕРИОД СТРОИТЕЛЬСТВА ОБЪЕКТА «НЕФТЕПРОВОД «НПС САБО – УПН ДАГИ»»			
Изм.	Код	Лист	Этап	Погр.	Дата	Проект межевания территории Основная часть	Стация	Лист	Листов
Разработал	Шулаева				01.03.20		ППТ	5	17
Проверил	Костева				01.03.20	ЧЕРТЕЖ ГРАНИЦ ЗОН ПЛАНИРУЕМОГО РАЗМЕЩЕНИЯ ЛИНЕЙНЫХ ОБЪЕКТОВ Масштаб 1:2000	0007РН-СахалинНИПИморнефть		
Нормоконтроль	Костева				01.03.20				
ГИП	Халиуллин				01.03.20				

Линия соединения с Листом 3

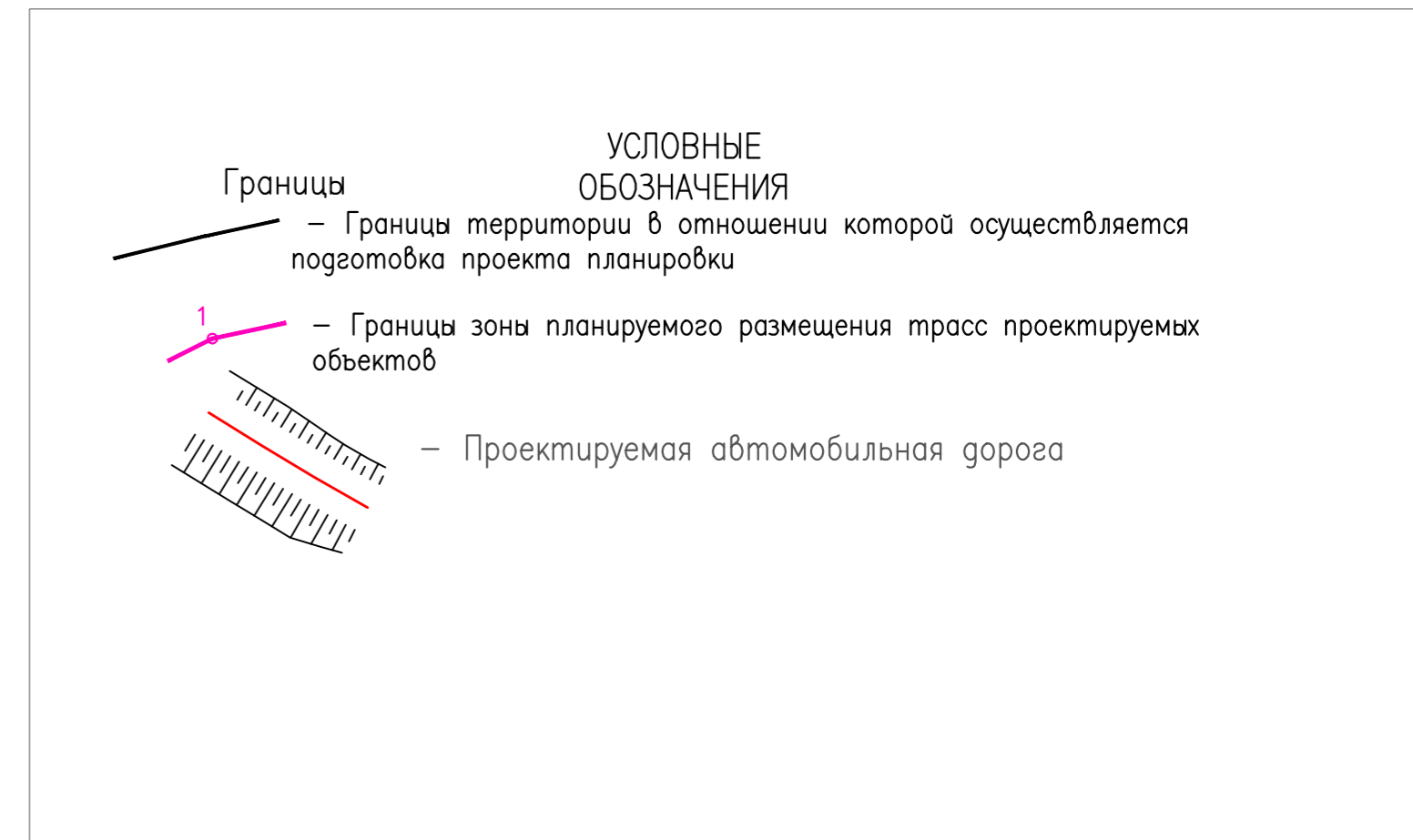
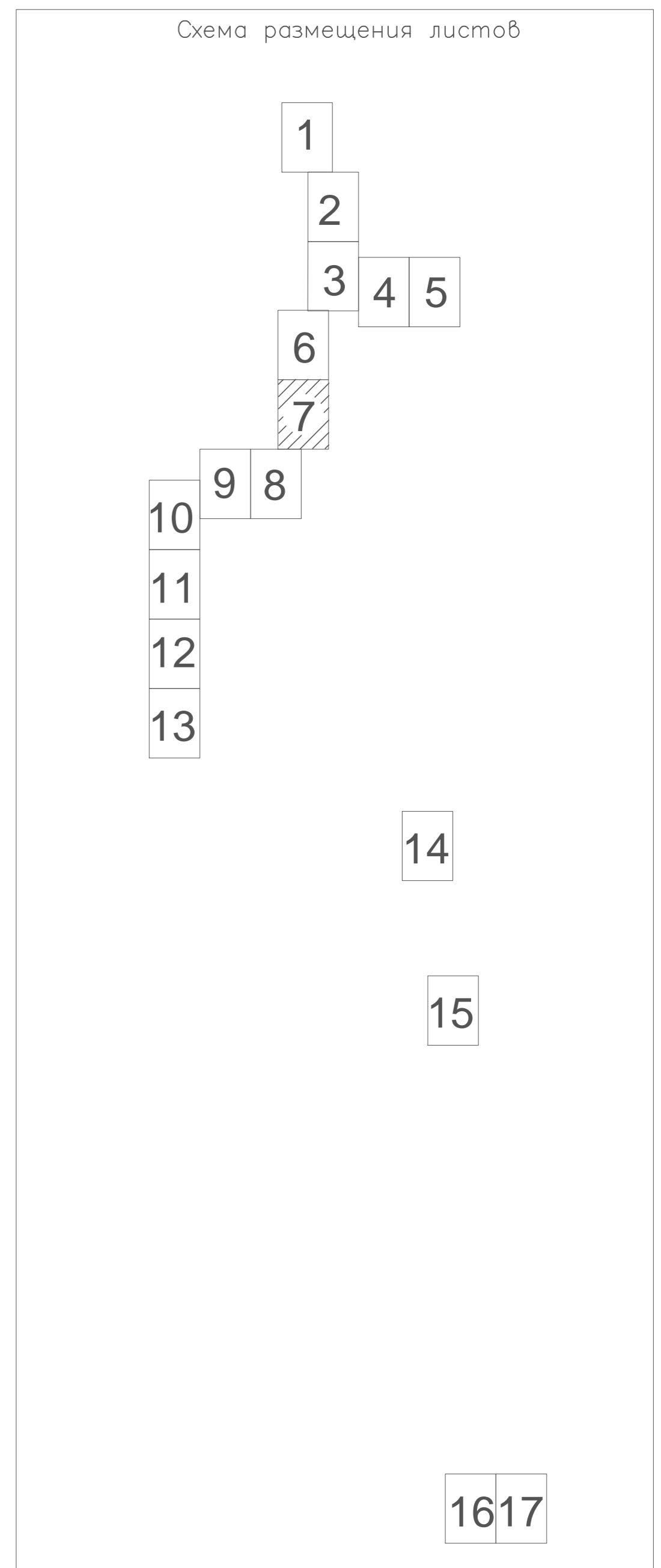
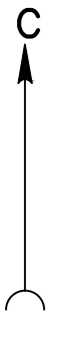


Линия соединения с Листом 7

Схема размещения листов



05331-ПП-411.000.000-ППЭПТ-006						«ВРЕМЕННЫЕ ПОДЪЕЗДНЫЕ АВТОДОРОГИ К УЗА НА ПЕРИОД СТРОИТЕЛЬСТВА ОБЪЕКТА «НЕФТЕПРОВОД «НПС САБО – УПН ДАГИ»»					
Изм.	Код	Лист	Этаж	Погр.	Дата	Проект межевания территории			Стация	Лист	Листов
		Шуалева			01.03.20	Основная часть			ППТ	6	17
Проверил	Костево					ЧЕРТЕЖ ГРАНИЦ ЗОН ПЛАНИРУЕМОГО РАЗМЕЩЕНИЯ ЛИНЕЙНЫХ ОБЪЕКТОВ			000"РН-СахалинНИПИморнефть		
Нормоконтроль	Костево					Масштаб 1:2000					
ГИП	Халиуллин										



Изм. № подл. 00000

Подпись и дата

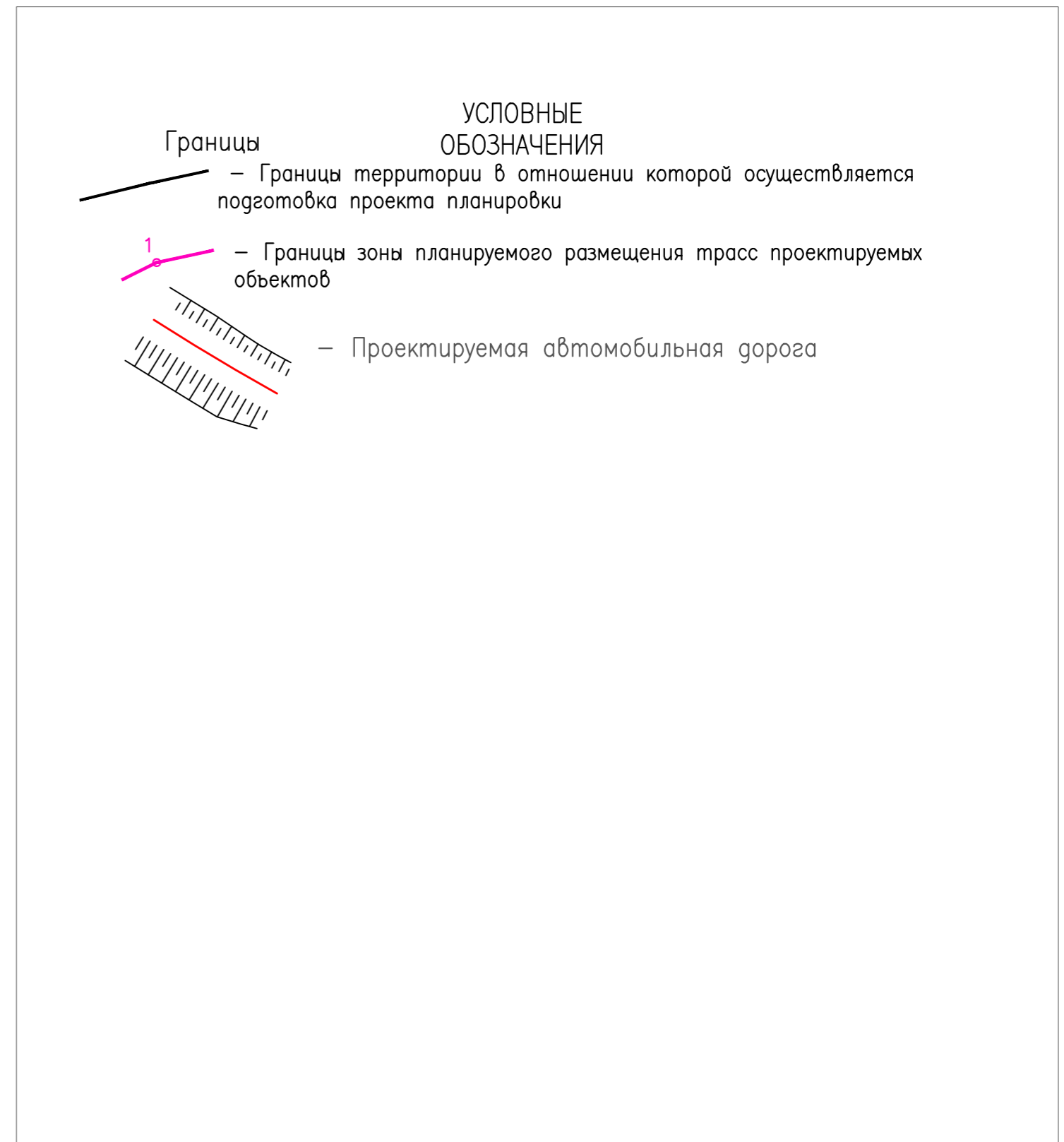
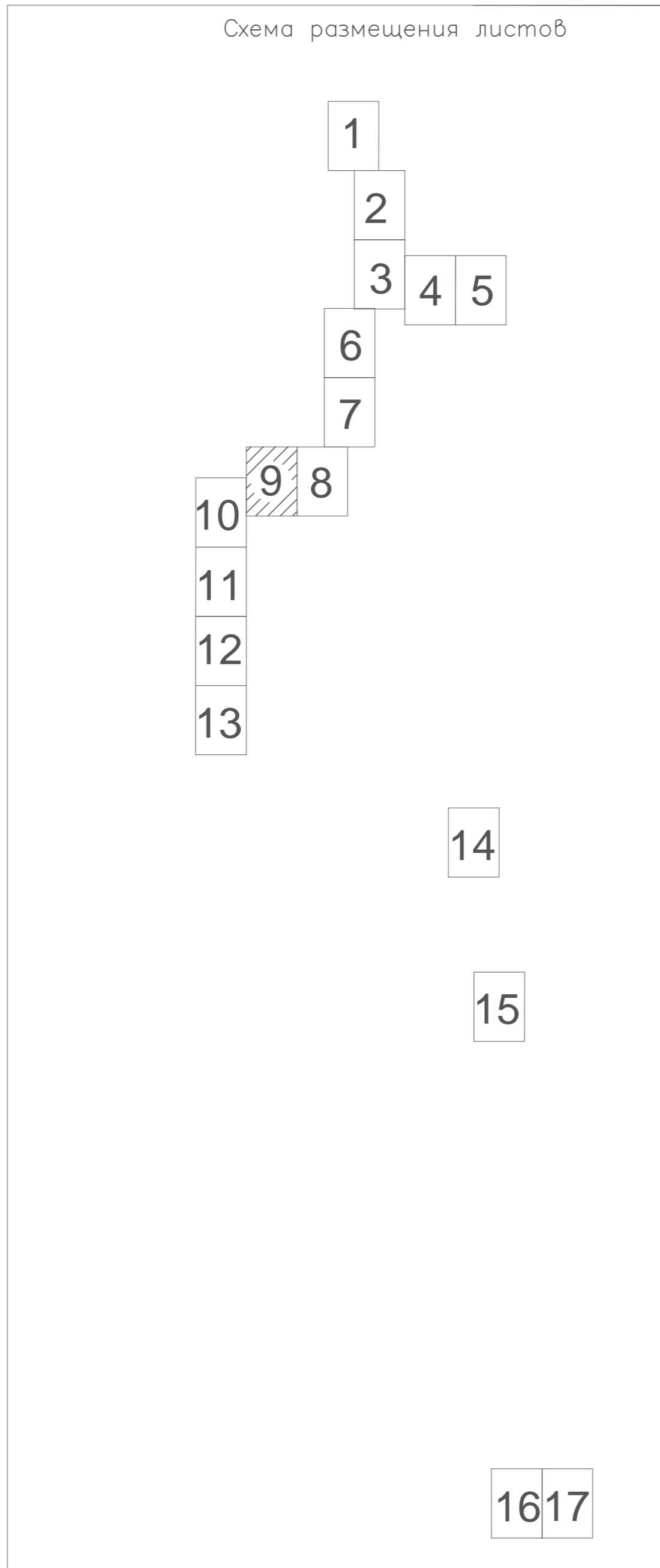
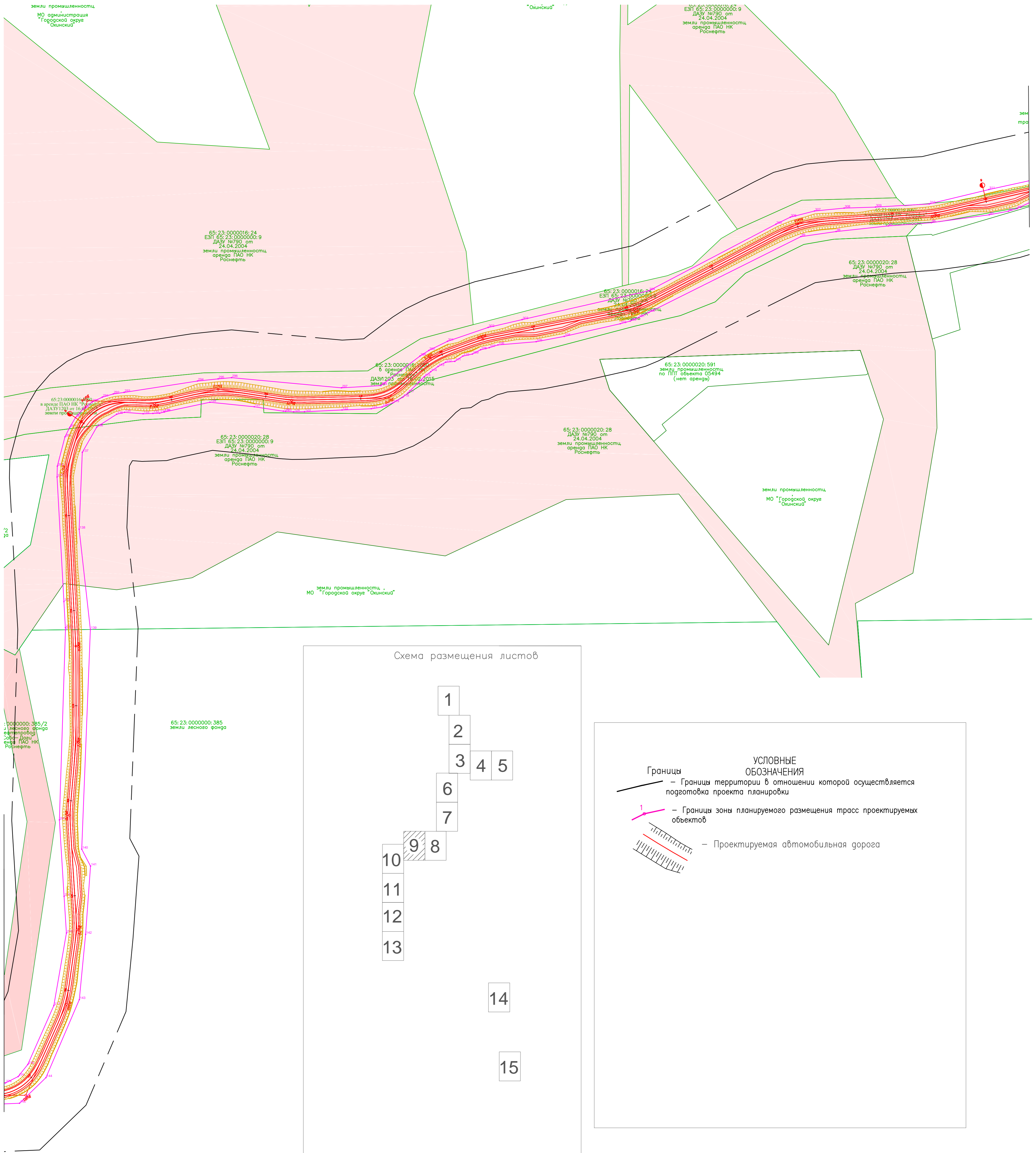
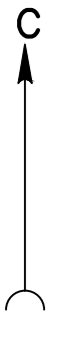
Взам. инв. №

65:23:0000016:1059
Государственная
земля Охинского
участка
лесничества

65:23:0000006:285/6
земля Охинского
участка
лесничества

Линия соединения с Листом 8

05331-ПП-411.000.000-ППЗПМТ-007					«ВРЕМЕННЫЕ ПОДЪЕЗДНЫЕ АВТОДОРОГИ К УЗА НА ПЕРИОД СТРОИТЕЛЬСТВА ОБЪЕКТА «НЕФТЕПРОВОД «НПС САБО – УПН ДАГИ»»				
Изм.	Код	Лист	Этап	Погр.	Дата	Проект межевания территории Основная часть	Стация	Лист	Листов
Разработал	Шуалева				01.03.20		ППТ	7	17
Проверил	Костева				01.03.20	ЧЕРТЕЖ ГРАНИЦ ЗОН ПЛАНИРУЕМОГО РАЗМЕЩЕНИЯ ЛИНЕЙНЫХ ОБЪЕКТОВ Масштаб 1:2000	000*РН-СахалинНИПИморнефть		
Нормоконтроль	Костева				01.03.20		Формат А1		
ГИП	Халиуллин				01.03.20				

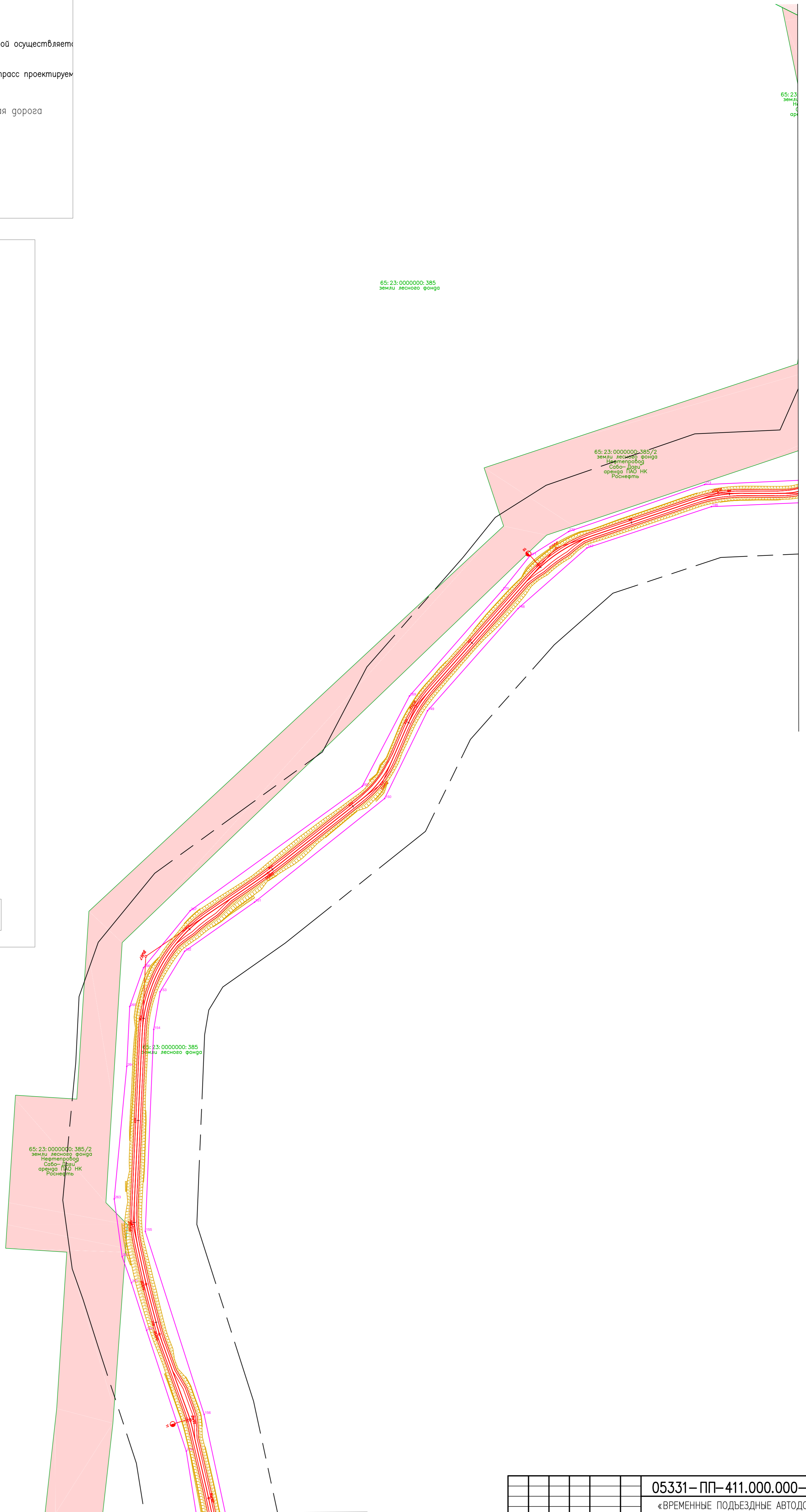
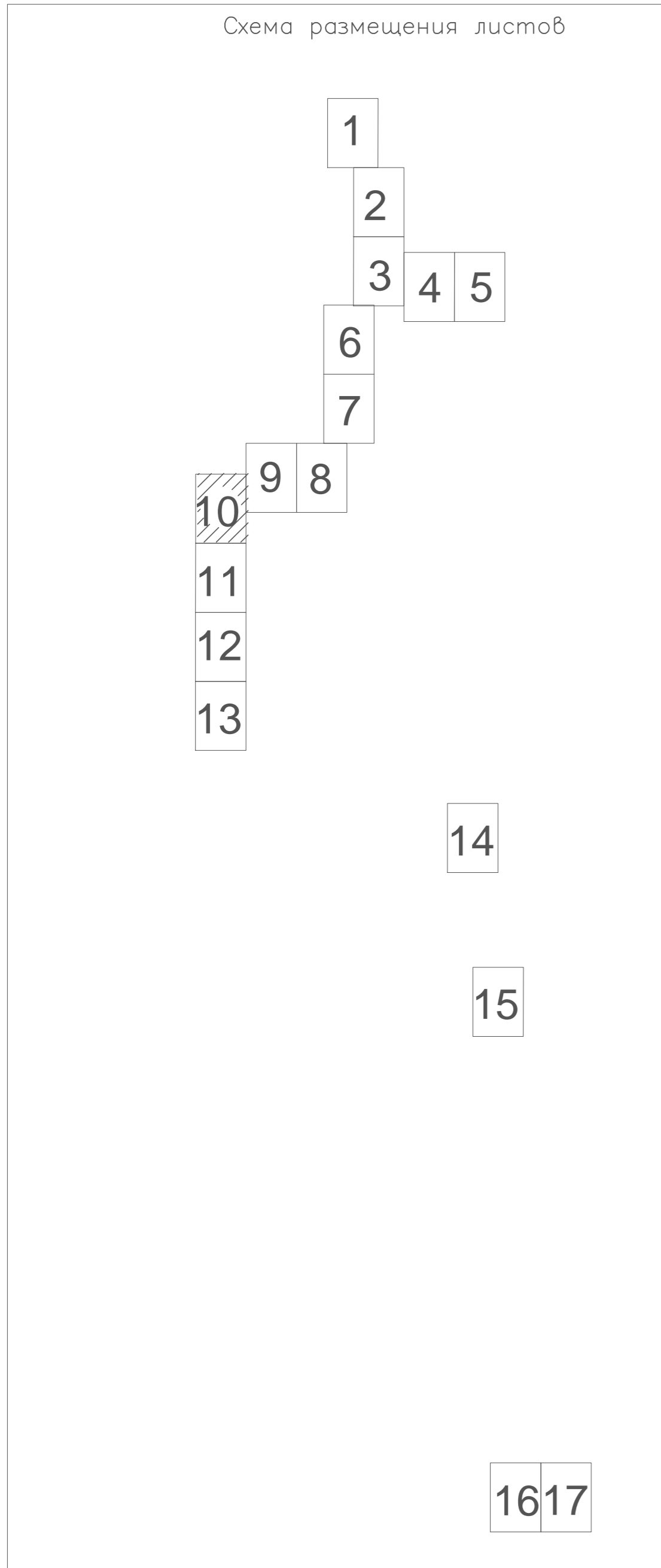
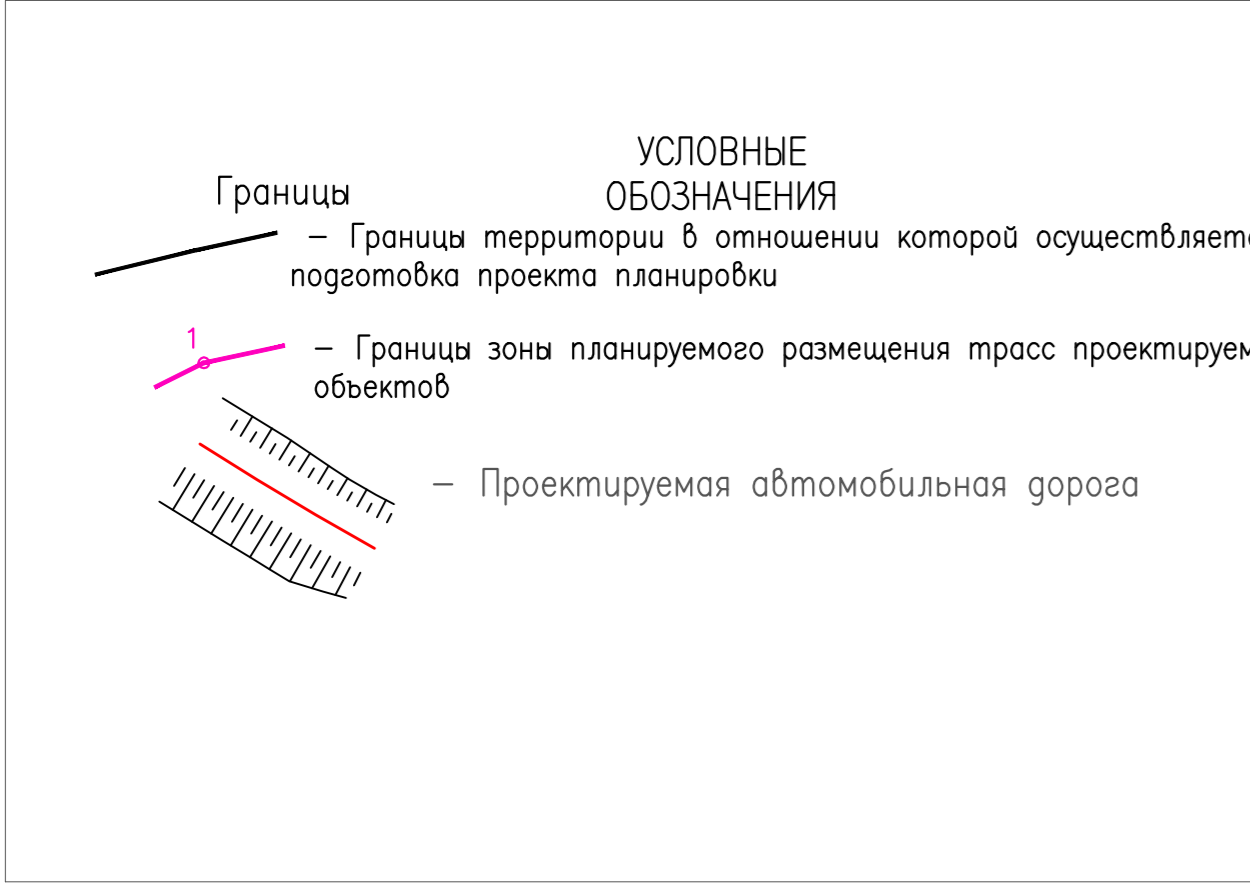



Изм. № подл. 00000

Подпись и дата

Взам. инв. №

					05331-ПП-411.000.000-ПП-009			
					«ВРЕМЕННЫЕ ПОДЪЕЗДНЫЕ АВТОДОРОГИ К УЗА НА ПЕРИОД СТРОИТЕЛЬСТВА ОБЪЕКТА «НЕФТЕПРОВОД «НПС САБО – УПН ДАГИ»			
Изм.	Код	Лист	Фол.	Дата	Проект межевания территории Основная часть	Стация	Лист	Листов
Разработал	Шуалева			01.03.2		ППТ	9	17
Проверил	Костева			01.03.2	ЧЕРТЕЖ ГРАНИЦ ЗОН ПЛАНИРУЕМОГО РАЗМЕЩЕНИЯ ЛИНЕЙНЫХ ОБЪЕКТОВ Масштаб 1:2000	000*РН-СахалинНИПИморнефть		
Нормоконтроль	Костева			01.03.2				
ГИП	Халиуллин			01.03.2				



65:23:0000000:385/2
земли лесного фонда
Нефтепробод
Сабо-Даги
аренда ГКО НК
Роснефть

65:23:0000000:385
земли лесного фонда

65:23:0000000:385/2
земли лесного фонда
Нефтепробод
Сабо-Даги
аренда ГКО НК
Роснефть

65:23:0000000:385
земли лесного фонда

Линия соединения с Листом 11

Линия соединения с Листом 9

Изм. № подл. 00000
Подпись и дата
Взам. инв. №

05331-ПП-411.000.000-ПППМТ-010						«ВРЕМЕННЫЕ ПОДЪЕЗДНЫЕ АВТОДОРОГИ К ПЕРИОДУ СТРОИТЕЛЬСТВА ОБЪЕКТА «НЕФТЕПРОВОД «НПС САБО – УПН ДАГИ»»			
Изм.	Код	Лист	Этап	Погр.	Дата	Проект межевания территории Основная часть	Стация	Лист	Листов
Разработал	Шулаева				01.03.20		ППТ	10	17
Проверил	Костева				01.03.20	ЧЕРТЕЖ ГРАНИЦ ЗОН ПЛАНИРУЕМОГО РАЗМЕЩЕНИЯ ЛИНЕЙНЫХ ОБЪЕКТОВ Масштаб 1:2000	000*РН-СахалинНИПИморнефть		
Нормоконтроль	Костева				01.03.20				
ГИП	Халиуллин				01.03.20				

Линия соединения с Листом 10

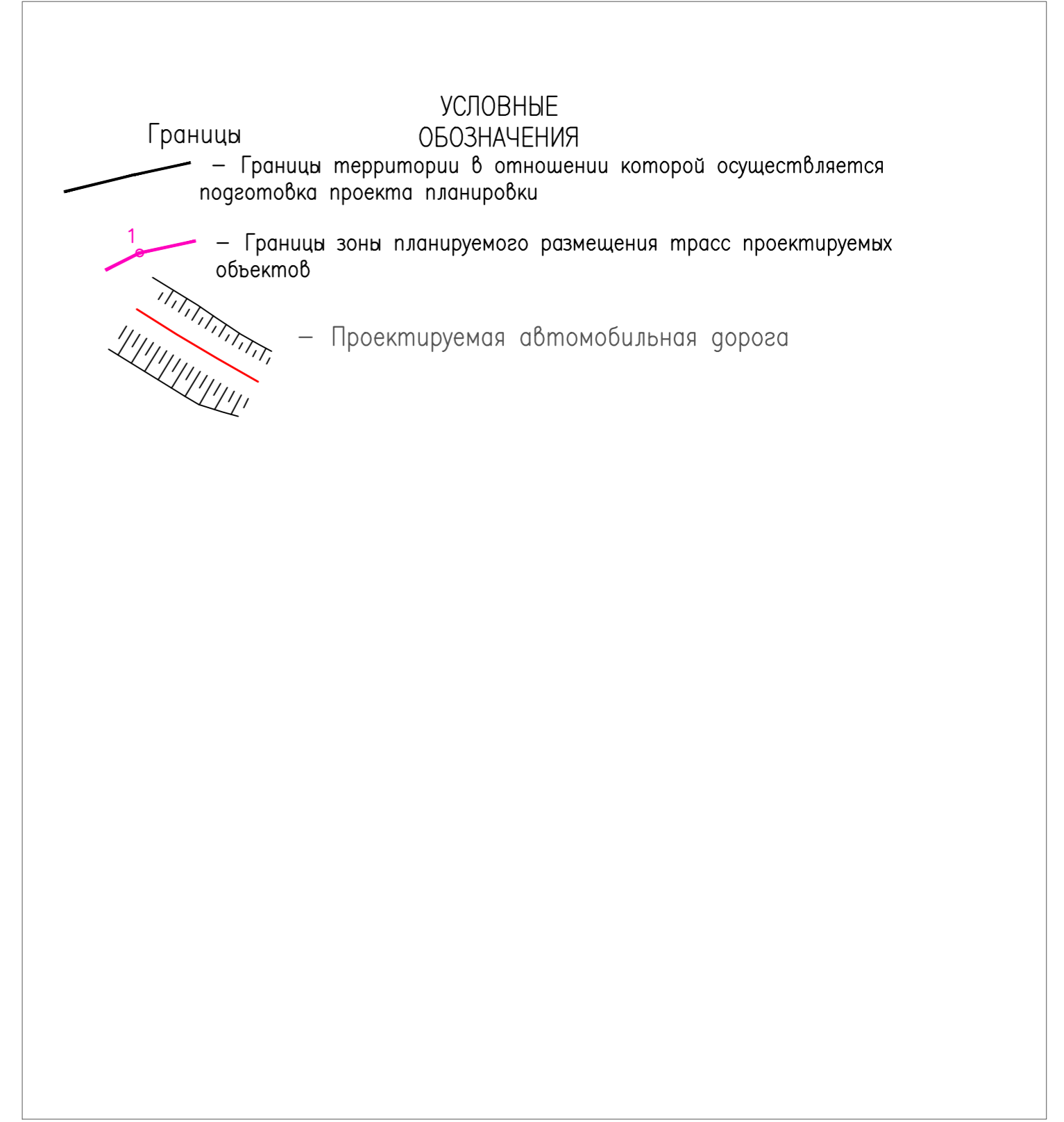
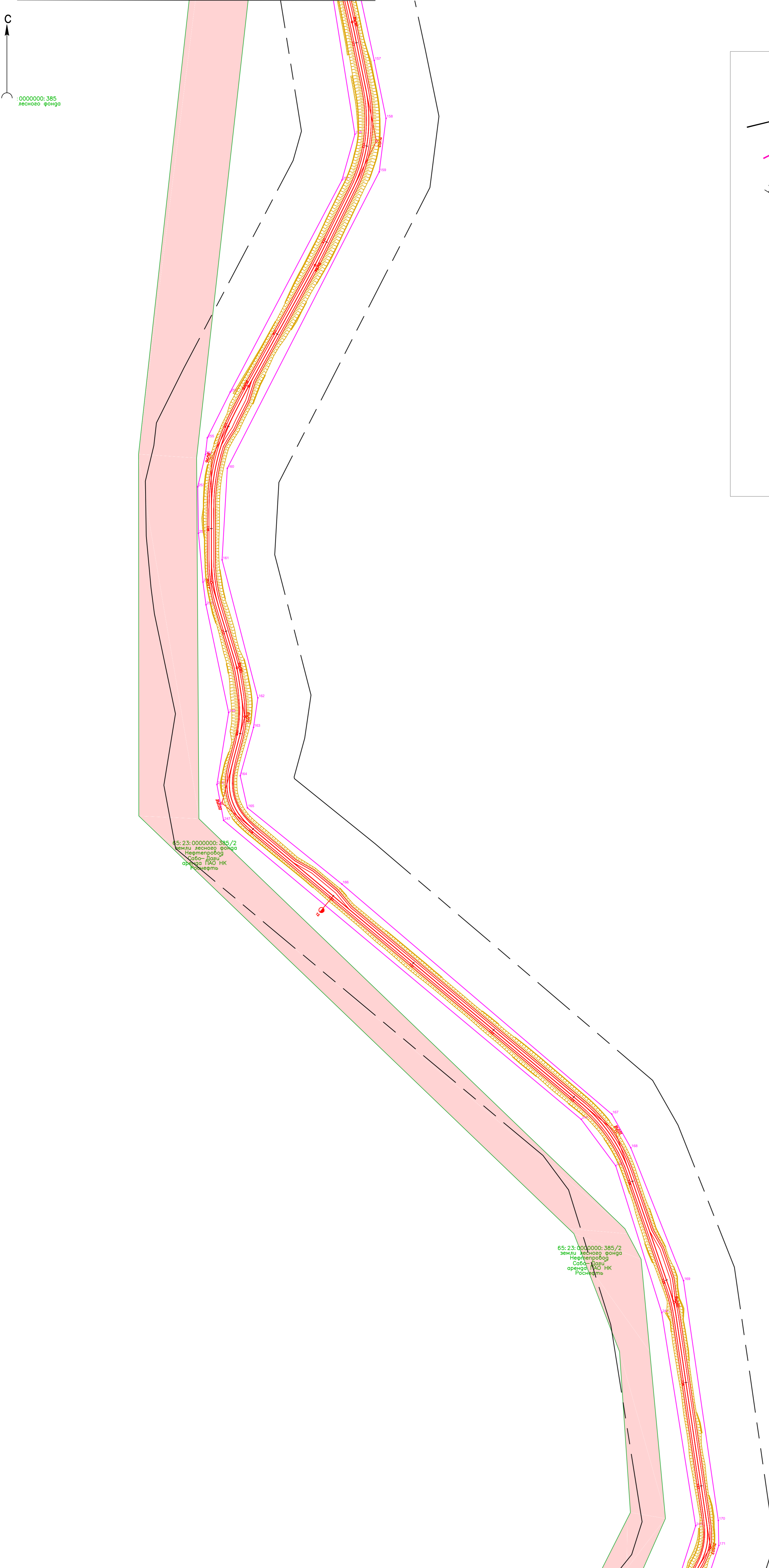
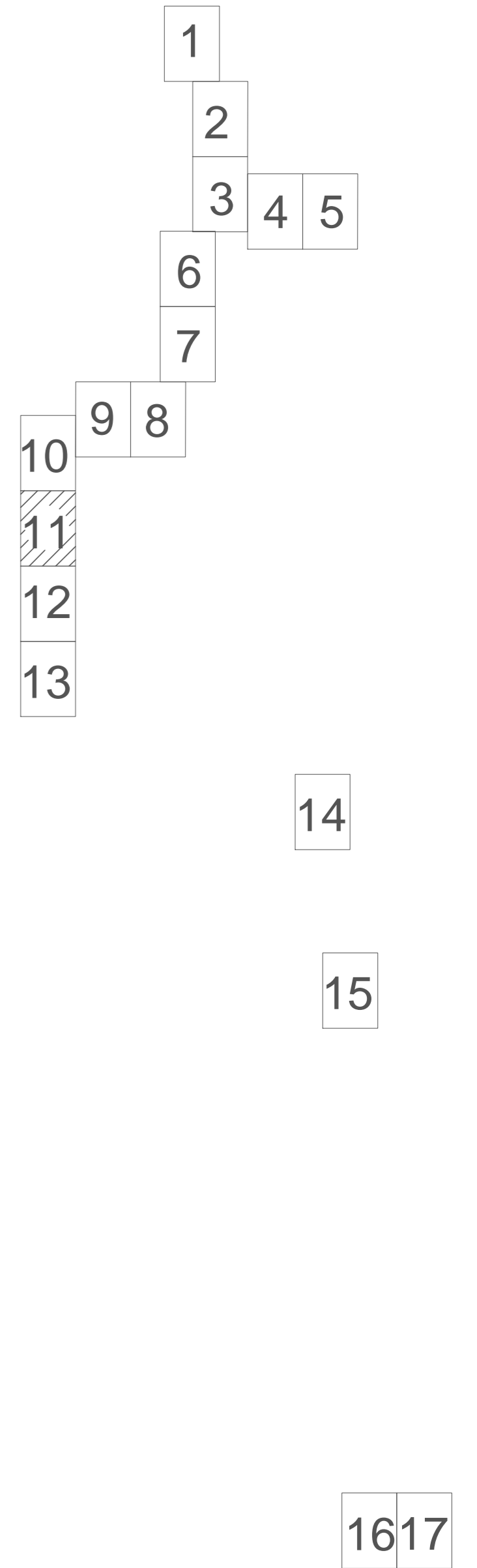


Схема размещения листов



05331-ПП-411.000.000-ППЗПМ-011						«ВРЕМЕННЫЕ ПОДЪЕЗДНЫЕ АВТОДОРОГИ К УЗА НА ПЕРИОД СТРОИТЕЛЬСТВА ОБЪЕКТА «НЕФТЕПРОВОД «НПС САБО – УПН ДАГИ»»			
Изм.	Код	Лист	Этап	Погр.	Дата	Проект межевания территории Основная часть	Стация	Лист	Листов
							ППТ	11	17
Разработал	Шулаева				01.03.20	ЧЕРТЕЖ ГРАНИЦ ЗОН ПЛАНИРУЕМОГО РАЗМЕЩЕНИЯ ЛИНЕЙНЫХ ОБЪЕКТОВ Масштаб 1:2000	000*РН-СахалинНИПИморнефть		
Проверил	Костева				01.03.20				
Нормоконтроль	Костева				01.03.20				
ГИП	Халиуллин				01.03.20				

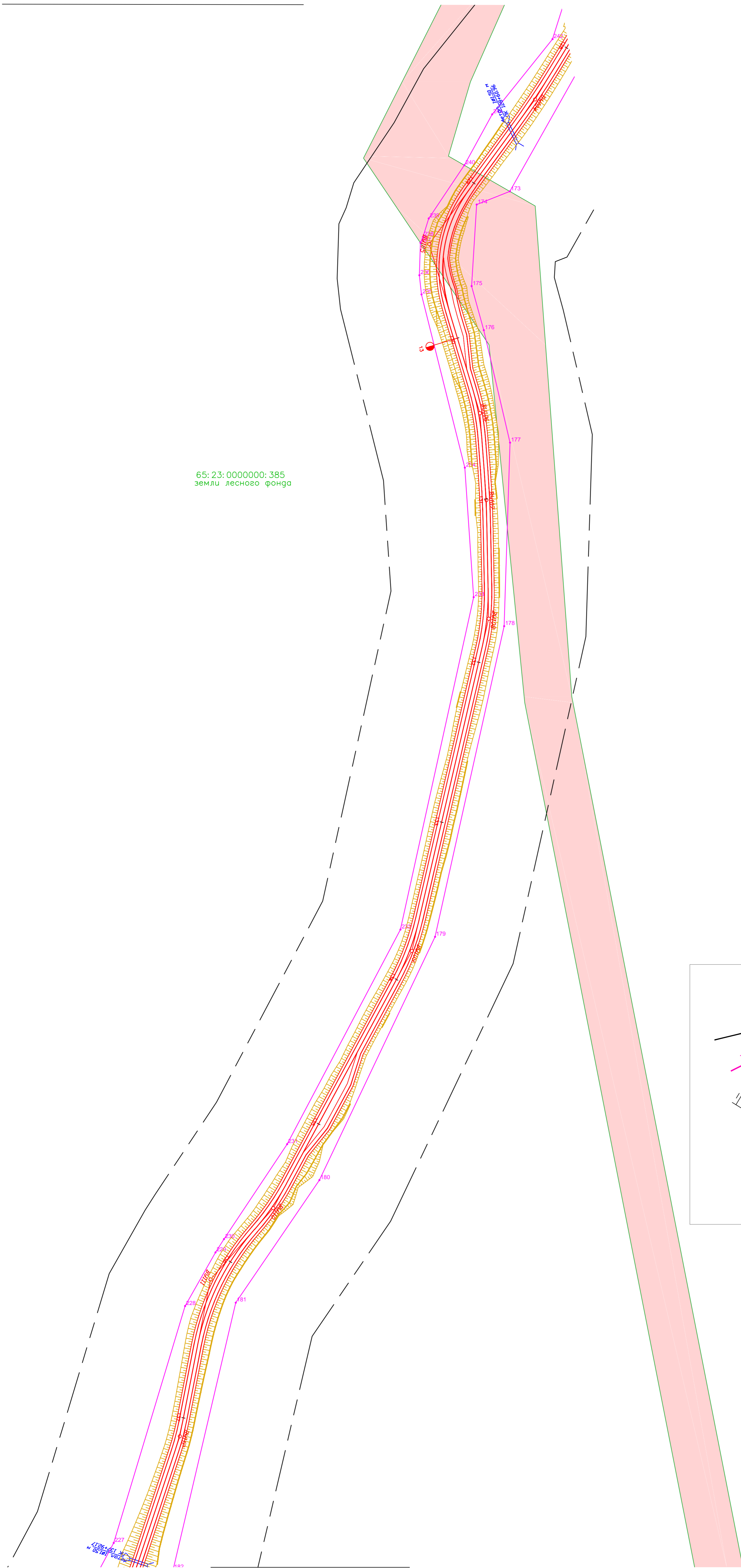
Линия соединения с Листом 12

Изм. № подл. 000000

Подпись и дата

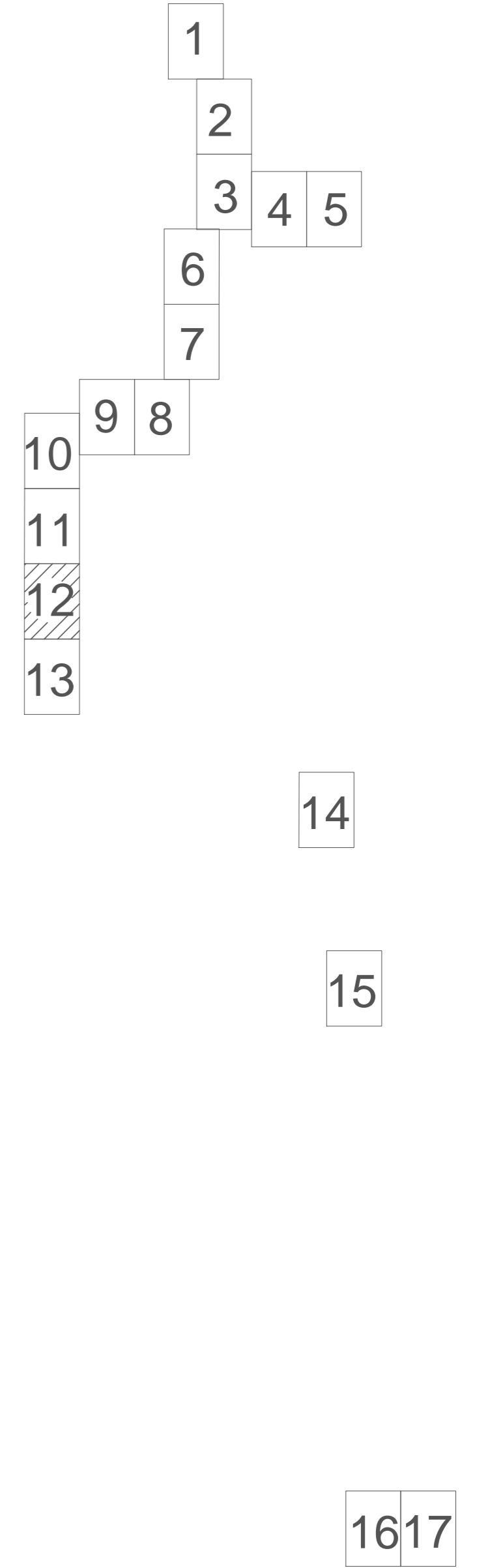
Взам. инв. №

Линия соединения с Листом 11



65:23:0000000:385
земли лесного фонда

Схема размещения листов



УСЛОВНЫЕ ОБОЗНАЧЕНИЯ

Границы
 — Границы территории в отношении которой осуществляется подготовка проекта планировки
 — Границы зоны планируемого размещения трасс проектируемых объектов

— Проектируемая автомобильная дорога

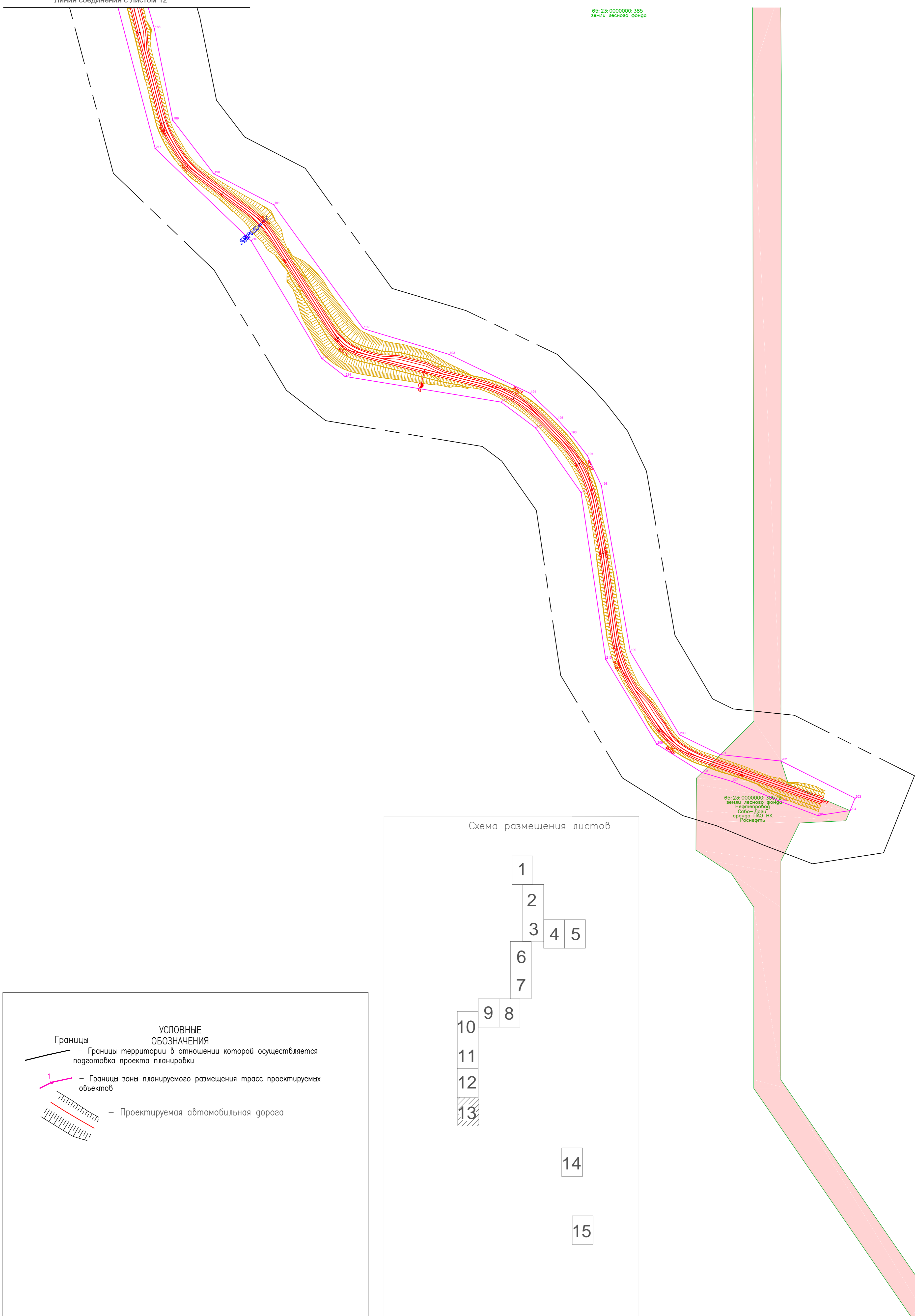
Линия соединения с Листом 13

05331-ПП-411.000.000-ППДМТ-012						«ВРЕМЕННЫЕ ПОДЪЕЗДНЫЕ АВТОДОРОГИ К ПЕРИОДУ СТРОИТЕЛЬСТВА ОБЪЕКТА «НЕФТЕПРОВОД «НПС САБО – УПН ДАГИ»»			
Изм.	Код	Лист	Этаж	Полн.	Дата	Проект межевания территории Основная часть	Стация	Лист	Листов
Разработал	Шулаева				01.03.2		ППТ	12	17
Проверил	Костева				01.03.2	ЧЕРТЕЖ ГРАНИЦ ЗОН ПЛАНИРУЕМОГО РАЗМЕЩЕНИЯ ЛИНЕЙНЫХ ОБЪЕКТОВ Масштаб 1:2000	ООО "РН-СахалинНИПИморнефть"		
Нормоконтроль	Костева				01.03.2		Формат А1		
ГИП	Халиуллин				01.03.2				



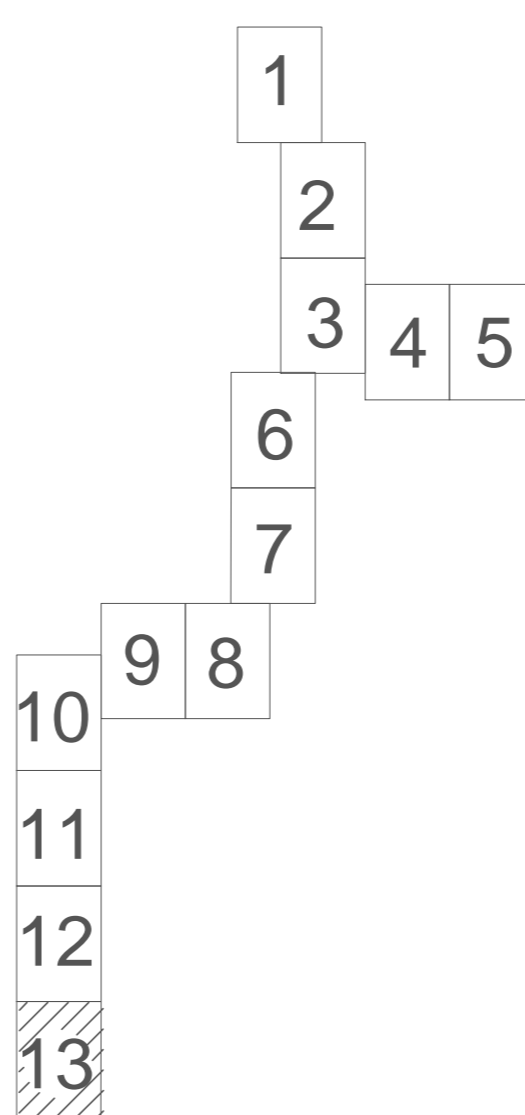
Линия соединения с Листом 12

65:23:0000000:385
Земли лесного фонда



65:23:0000000:385
Земли лесного фонда
Нефтепровод
САБО – УПН
аренда ГАО НК
Роснефть

Схема размещения листов



**УСЛОВНЫЕ
ОБОЗНАЧЕНИЯ**

Границы
— Границы территории в отношении которой осуществляется подготовка проекта планировки

Границы зоны планируемого размещения трасс проектируемых объектов

Проектируемая автомобильная дорога

					05331-ПП-411.000.000-ППЗПМ-013				
					«ВРЕМЕННЫЕ ПОДЪЕЗДНЫЕ АВТОДОРОГИ К УЗА НА ПЕРИОД СТРОИТЕЛЬСТВА ОБЪЕКТА «НЕФТЕПРОВОД «НПС САБО – УПН ДАГИ»»				
Изм.	Код	Лист	Этап	Погр.	Дата	Проект межевания территории Основная часть	Стация	Лист	Листов
							ППТ	13	17
Разработал	Шуалева				01.03.20	ЧЕРТЕЖ ГРАНИЦ ЗОН ПЛАНИРУЕМОГО РАЗМЕЩЕНИЯ ЛИНЕЙНЫХ ОБЪЕКТОВ Масштаб 1:2000	000*РН-СахалинНИПИморнефть		
Проверил	Костево				01.03.20				
Нормоконтроль	Костево				01.03.20				
ГИП	Халиуллин				01.03.20				

1617

Изм. № подл. 00000

Подпись и дата

Взам. инв. №

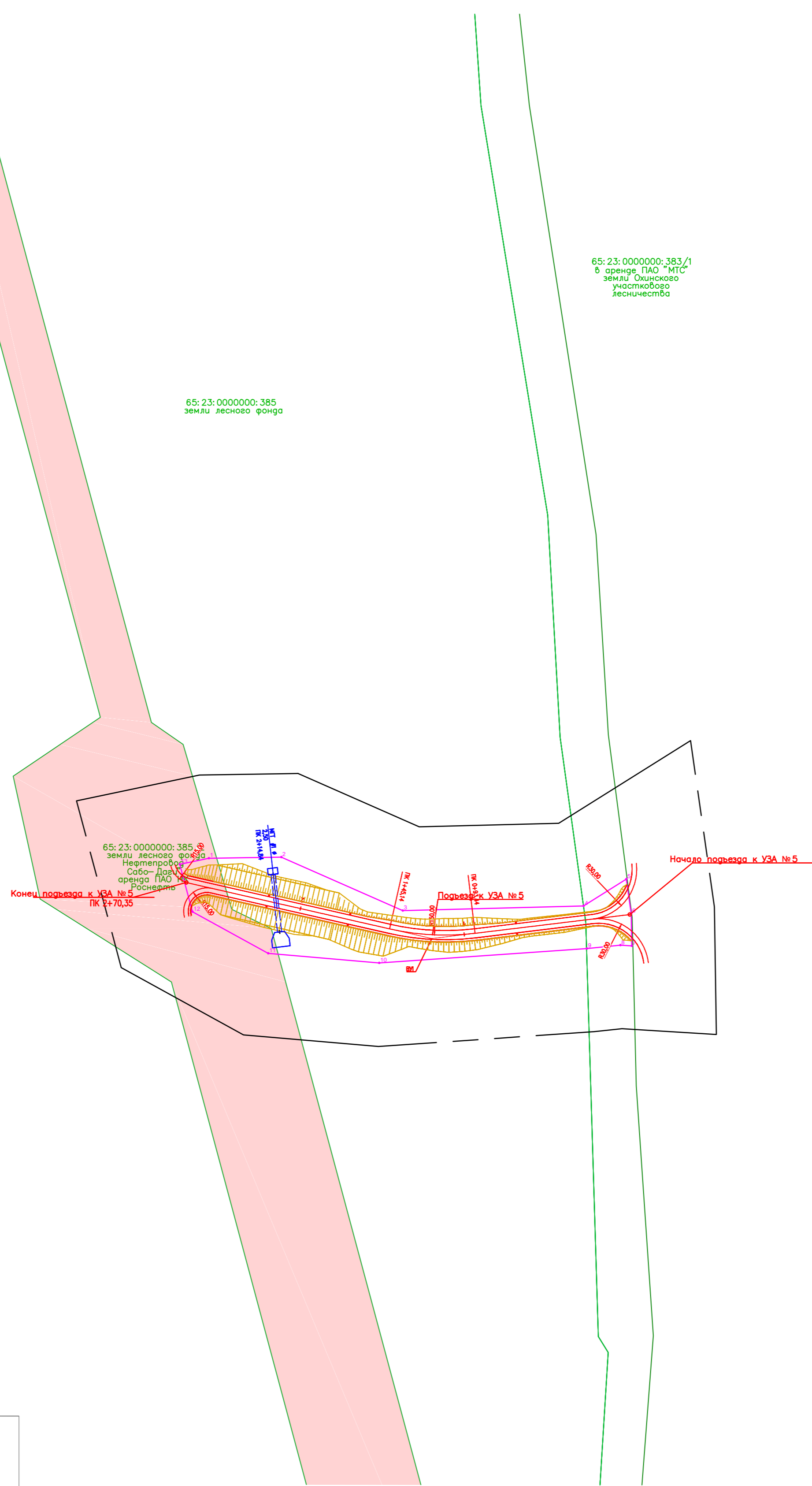
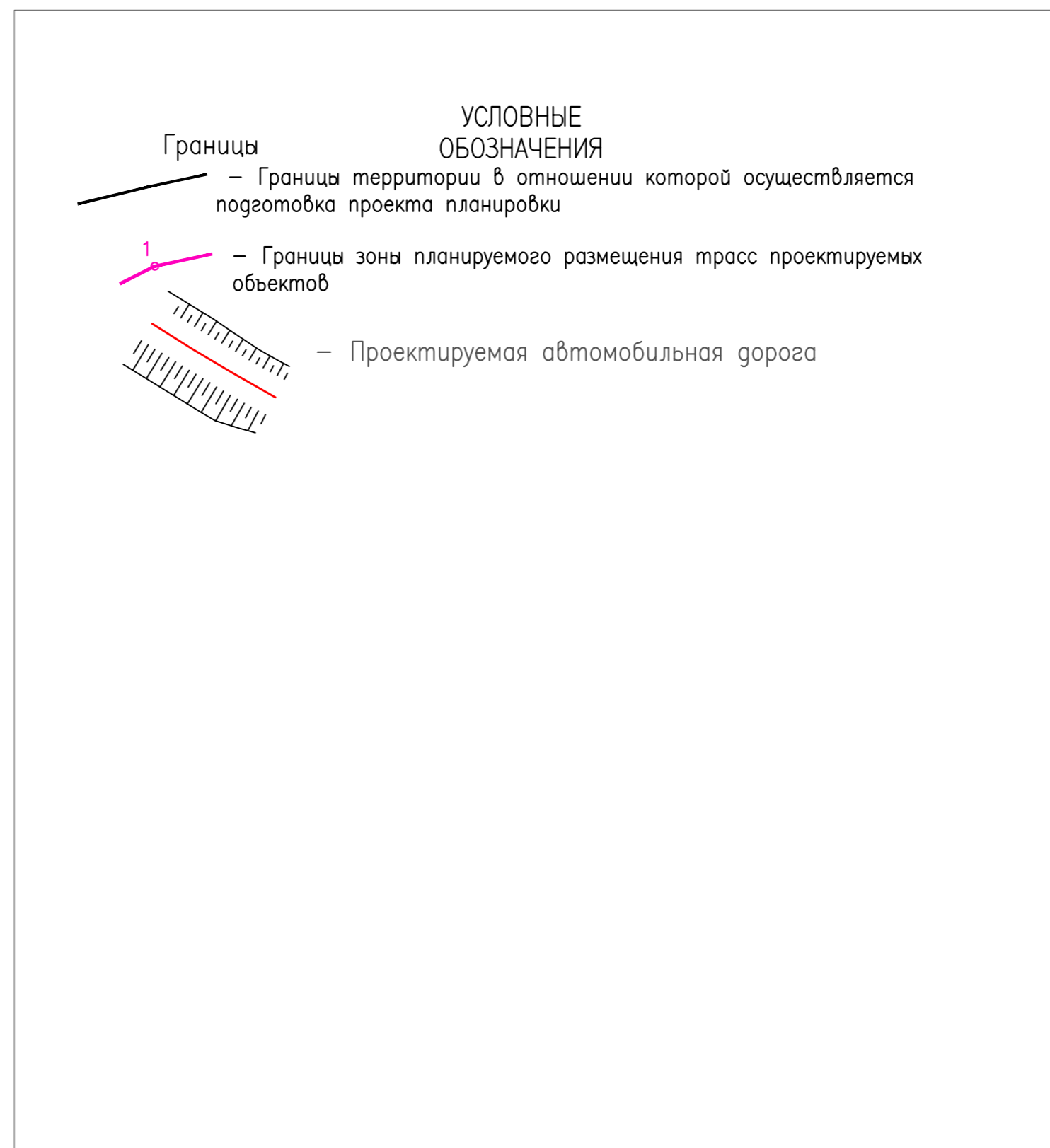
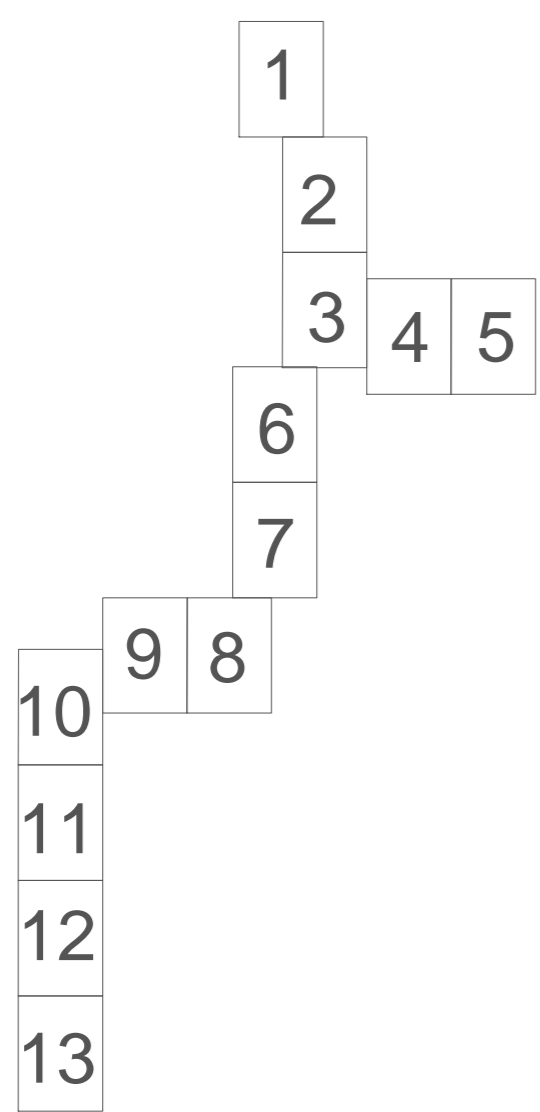


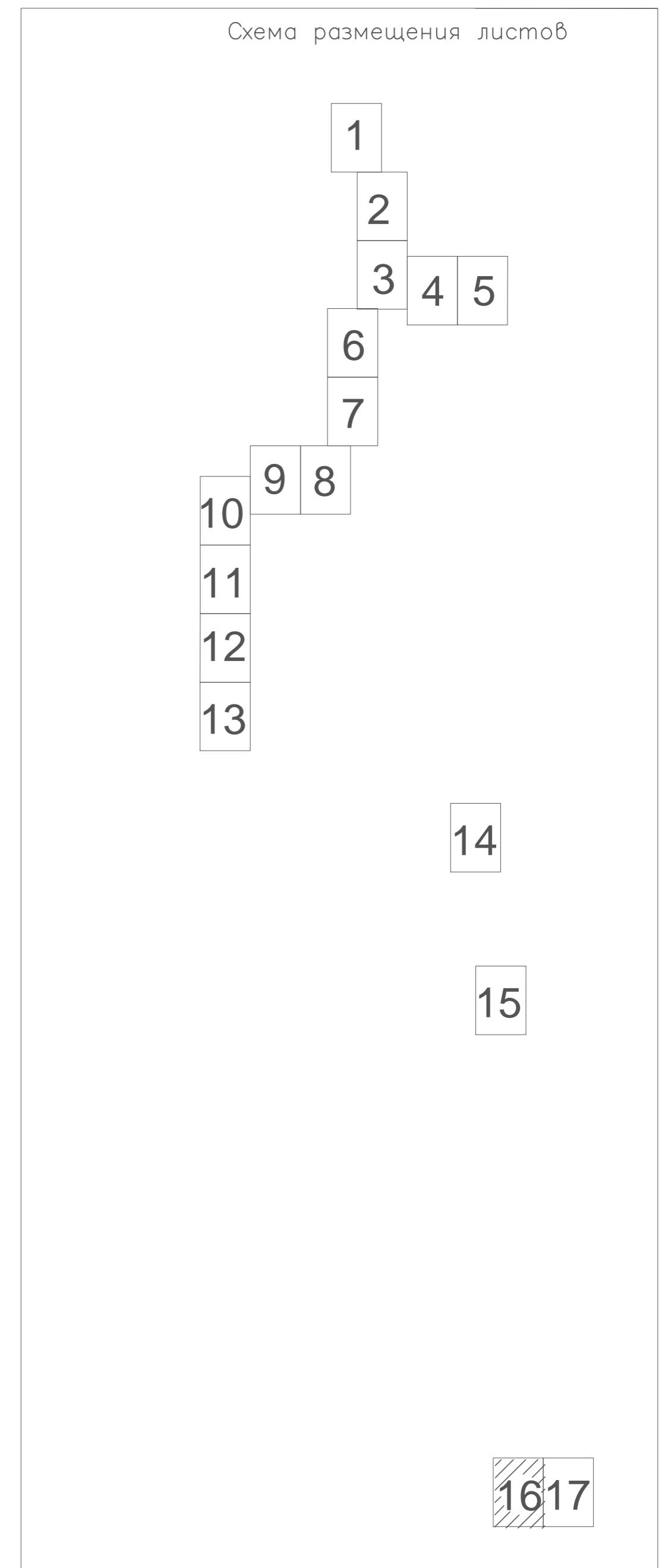
Схема размещения листов



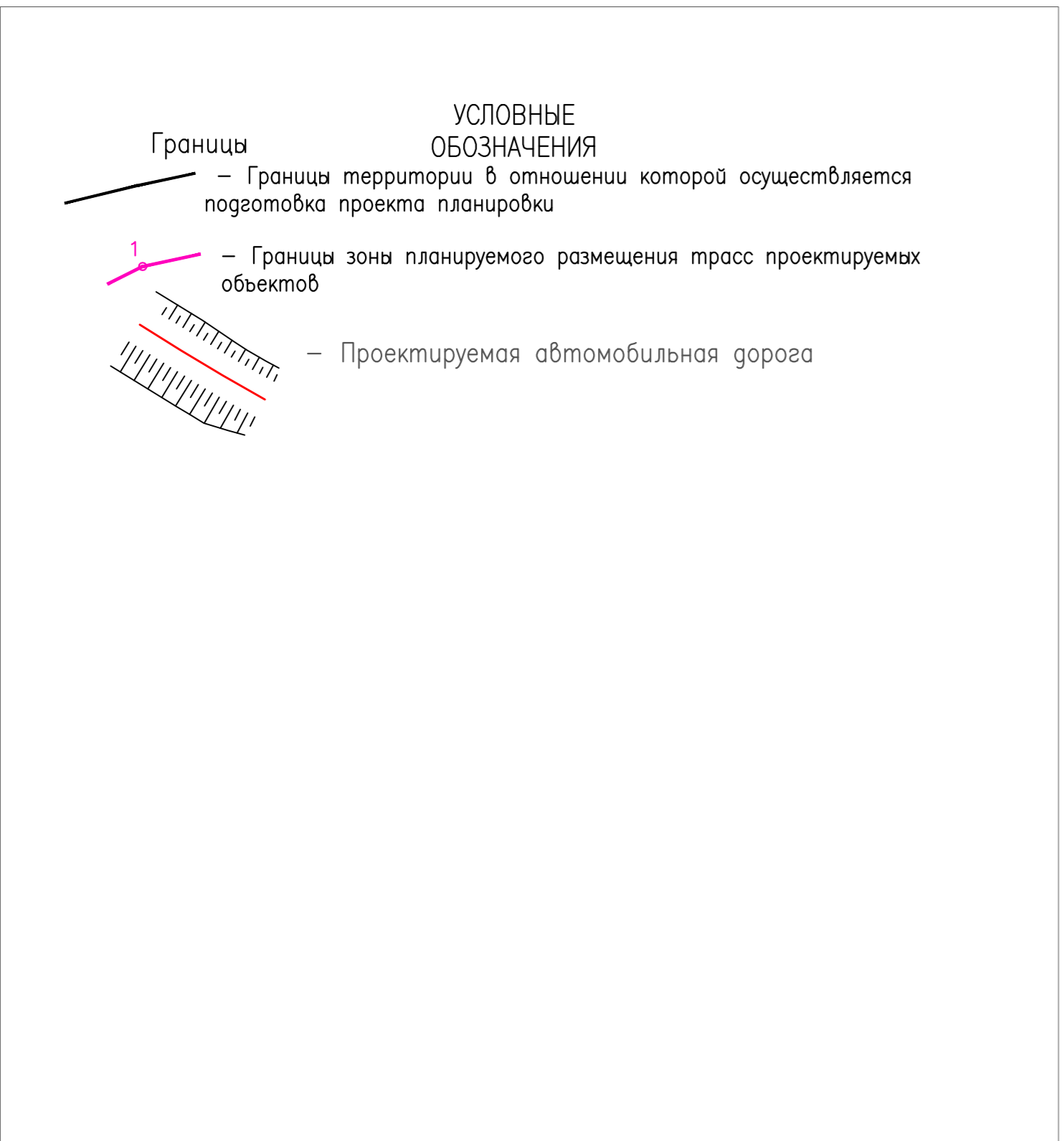
Изм. № подл. 00000
 Подпись и дата
 Взам. инв. №

05331-ПП-411.000.000-П/П/П/П/П-014					«ВРЕМЕННЫЕ ПОДЪЕЗДНЫЕ АВТОДОРОГИ К УЗА НА ПЕРИОД СТРОИТЕЛЬСТВА ОБЪЕКТА «НЕФТЕПРОВОД «НПС САБО – УПН ДАГИ»»				
Изм.	Код	Лист	Этап	Погр.	Дата	Проект межевания территории Основная часть	Стация	Лист	Листов
Разработал	Шулеба				01.03.20		ППТ	14	17
Проверил	Костева				01.03.20	ЧЕРТЕЖ ГРАНИЦ ЗОН ПЛАНИРУЕМОГО РАЗМЕЩЕНИЯ ЛИНЕЙНЫХ ОБЪЕКТОВ Масштаб 1:2000	ООО "РН-СахалинНИПИморнефть"		
Нормоконтроль	Костева				01.03.20		ГИП Халиуллин		

1617

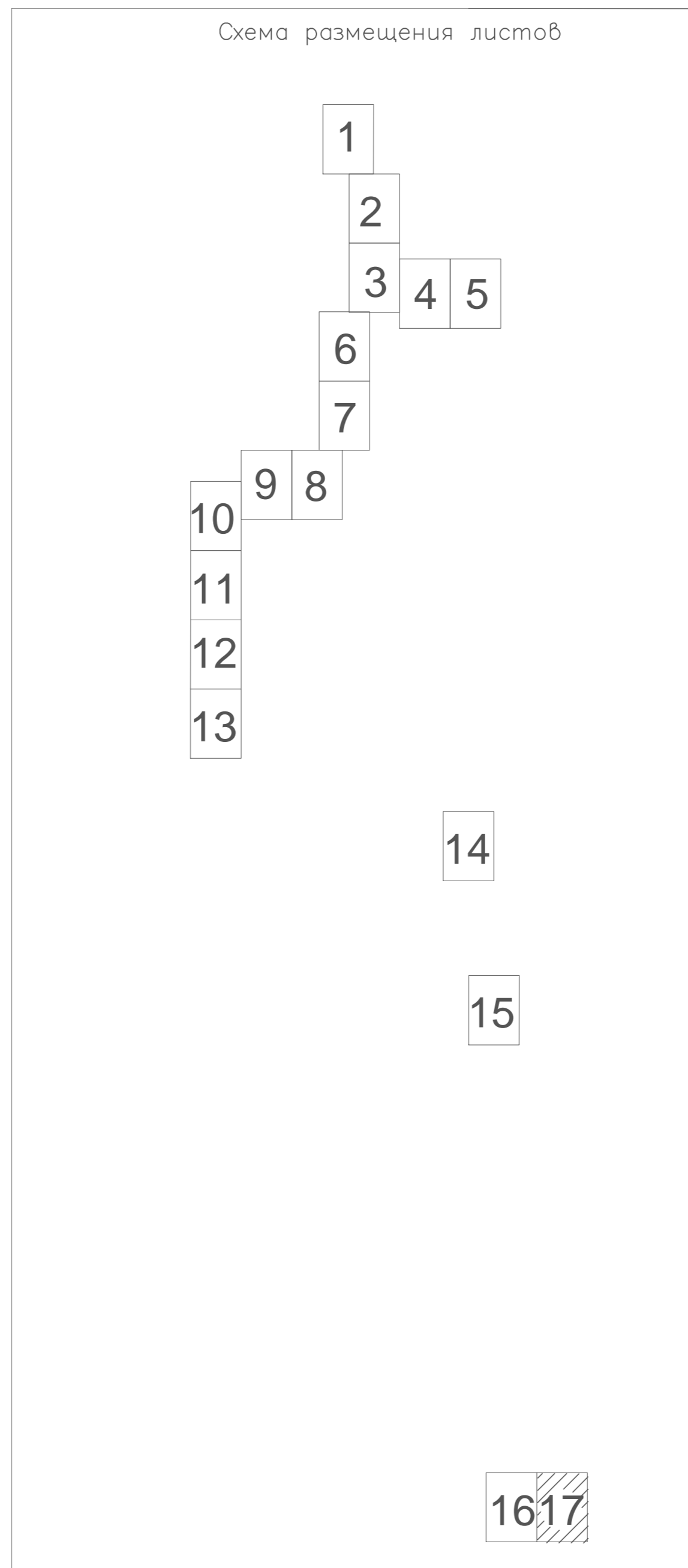
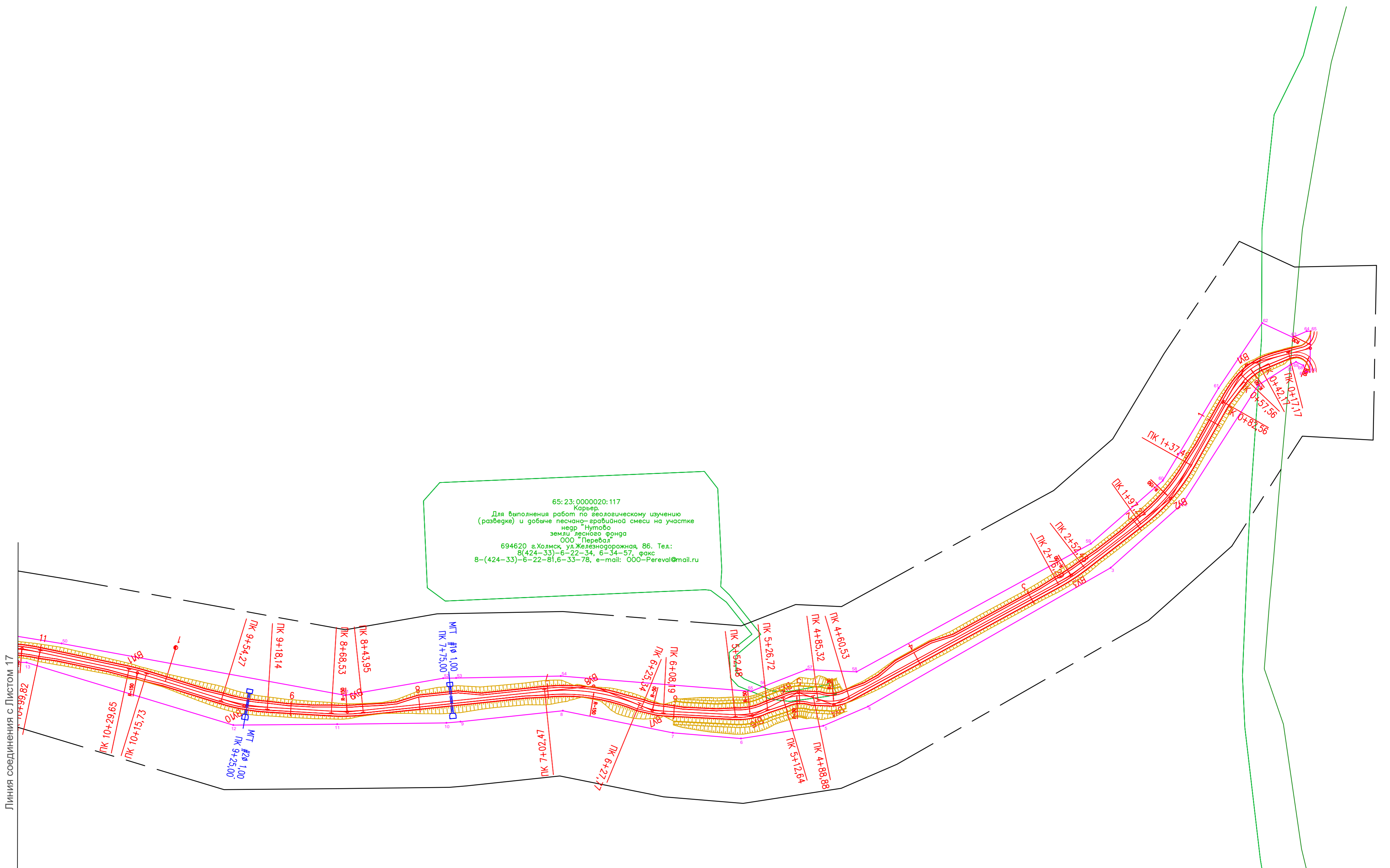


Линия соединения с Листом 18

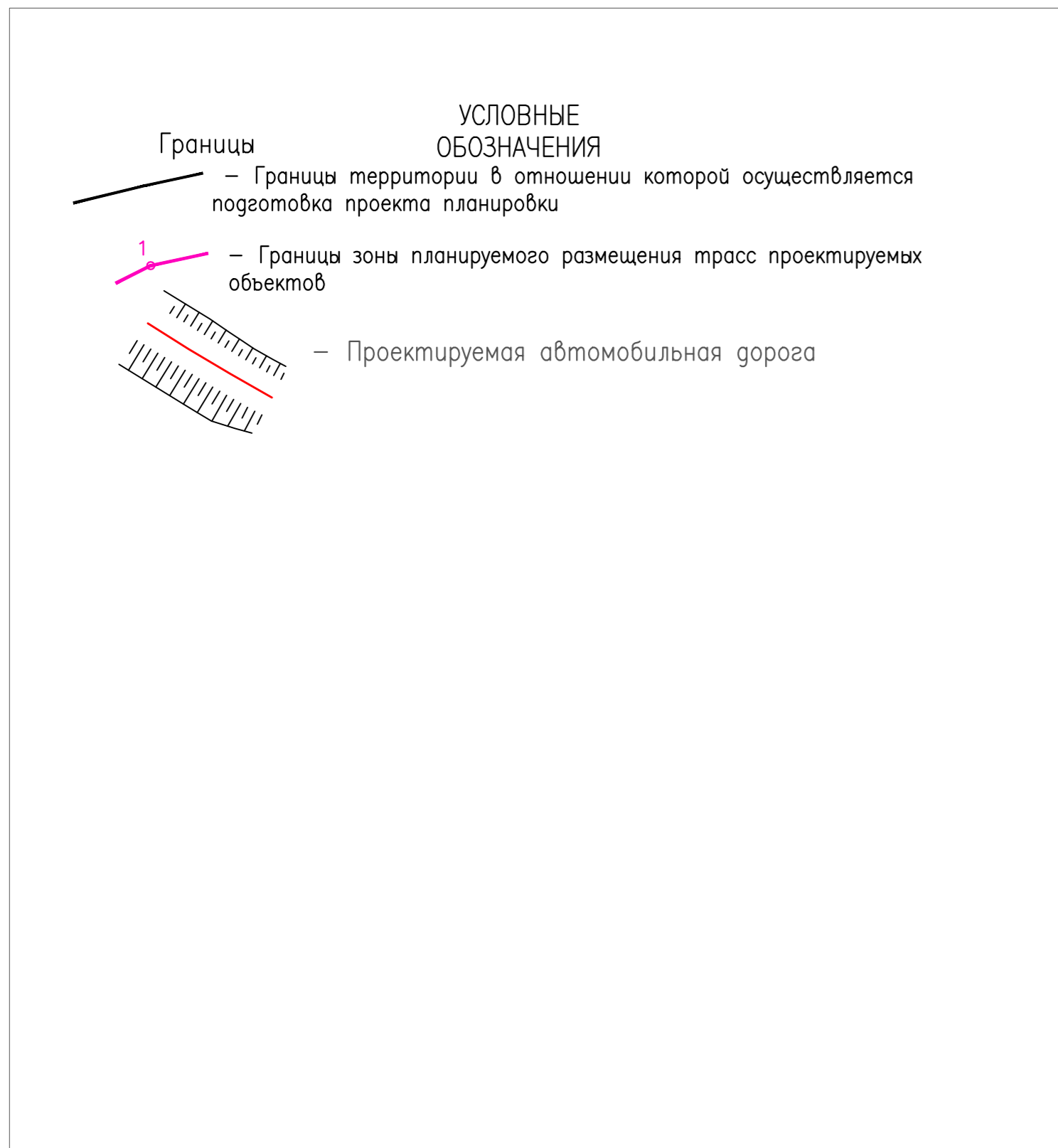


Изм. № подл. 00000
Подпись и дата
Взам. инв. №

05331-ПП-411.000.000-ППЗПМТ-017					«ВРЕМЕННЫЕ ПОДЪЕЗДНЫЕ АВТОДОРОГИ К УЗА НА ПЕРИОД СТРОИТЕЛЬСТВА ОБЪЕКТА «НЕФТЕПРОВОД «НПС САБО – УПН ДАГИ»»				
Изм.	Код	Лист	Этап	Погр.	Дата	Проект межевания территории Основная часть	Стация	Лист	Листов
Разработал	Шуалева	01.03.2			01.03.2		ППТ	16	17
Проверил	Костева	01.03.2			01.03.2	ЧЕРТЕЖ ГРАНИЦ ЗОН ПЛАНИРУЕМОГО РАЗМЕЩЕНИЯ ЛИНЕЙНЫХ ОБЪЕКТОВ Масштаб 1:2000	000*РН-СахалинНИПИморнефть		
Нормоконтроль	Костева	01.03.2			01.03.2		Формат А1		
ГИП	Халиуллин	01.03.2			01.03.2				



65:23:000000:385
земли лесного фонда



05331-ПП-411.000.000-ППЗПМ-018					«ВРЕМЕННЫЕ ПОДЪЕЗДНЫЕ АВТОДОРОГИ К УЗА НА ПЕРИОД СТРОИТЕЛЬСТВА ОБЪЕКТА «НЕФТЕПРОВОД «НПС САБО – УПН ДАГИ»»				
Изм.	Код	Лист	Этап	Погр.	Дата	Проект межевания территории Основная часть	Стация	Лист	Листов
Разработал	Шуваева				01.03.20		ППТ	17	17
Проверил	Костева				01.03.20	ЧЕРТЕЖ ГРАНИЦ ЗОН ПЛАНИРУЕМОГО РАЗМЕЩЕНИЯ ЛИНЕЙНЫХ ОБЪЕКТОВ Масштаб 1:2000	ООО "РН-СахалинНИПИморнефть"		
Нормоконтроль	Костева				01.03.20				
ГИП	Халиуллин				01.03.20				