

1. «И». Зона инженерной инфраструктуры (уменьшение), «Пл—1». Зона природного ландшафта в границах населенных пунктов (уменьшение), «Ж-1-1». Зона застройки индивидуальными жилыми домами с возможностью ведения садоводства и огородничества (увеличение) на земельном участке, площадью 2 972 кв.м, с кадастровым номером 65:23:0000004:809, расположенном в с. Москальво (предоставлен Пыркову Е.С. по 119-ФЗ для строительства индивидуального жилого дома, планируемый вид разрешенного использования «Для ведения личного подсобного хозяйства» (2.2))

(по инициативе КУМИиЭ МО ГО «Охинский»).

2. «Ж - 2». Зона застройки малоэтажными жилыми домами (до 4 этажей, включая мансардный) (уменьшение), «Ж-1». Зона застройки индивидуальными жилыми домами (увеличение) на земельном участке, площадью 3 813 кв.м, расположенном в г. Оха, ул. Крупской, д. 53 (ранее (1972г) предоставлен Горбуновой Л.Е. для строительства индивидуального жилого дома, планируемый вид разрешенного использования «Для индивидуального жилищного строительства» (2.1))

(по инициативе администрации МО ГО «Охинский»).

3. «Ж - 2». Зона застройки малоэтажными жилыми домами (до 4 этажей, включая мансардный) (уменьшение), «Ж-1». Зона застройки индивидуальными жилыми домами (увеличение) в границах земельных участков, площадью 1 307 кв.м, с кадастровым номером 65:24:0000025:363, площадью 707 кв.м, с кадастровым номером 65:24:0000025:476, расположенных в г. Оха, 2-й участок (фактическое использование с видом разрешенного использования «Для ведения личного подсобного хозяйства» (2.2))

(по инициативе КУМИиЭ).

4. «Ж-1-1». Зона застройки индивидуальными жилыми домами с возможностью ведения садоводства и огородничества (уменьшение), «П-1». Производственная зона (увеличение). Планируемое увеличение площади земельного участка площадью 2 000 кв.м с кадастровым номером 65:23:0000011:1017, расположенного в с. Восточное, ул. Нагорная, 32. (фактическое использование с видом разрешенного использования: «Пищевая промышленность» (6.4). Нежилое здание – рыбоперерабатывающий цех)

(по заявлению Климова В.В.).

5. «О-1». Многофункциональная общественно-деловая зона (уменьшение), «П-1». Производственная зона (увеличение) на земельном участке площадью кв.м., расположенном в с. Тунгор, ул. Комсомольская (фактическое использование с видом «Пищевая промышленность» (6.4). Нежилое здание – колбасный цех)

(по инициативе КУМИиЭ).

6. «Ж - 2». Зона застройки малоэтажными жилыми домами (до 4 этажей, включая мансардный) (уменьшение), «Ж-1-1». Зона застройки индивидуальными жилыми домами с возможностью ведения садоводства и огородничества (увеличение) на земельном участке,

площадью кв.м, расположенном в с. Некрасовка, ул. Октябрьская (фактическое использование с видом разрешенного использования «Для ведения личного подсобного хозяйства» (2.2) и «Для ведения личного подсобного хозяйства» (2.2)).

(по инициативе КУМИиЭ).

7. «Р-2». Зона зеленых насаждений общего пользования (парков, скверов, бульваров, садов) (уменьшение), «Ж-1-1». Зона застройки индивидуальными жилыми домами с возможностью ведения садоводства и огородничества (увеличение): фактическое использование в границах земельных участков, расположенных в с. Некрасовка, ул. им. Чайки (многоквартирные дома блокированной жилой застройки)

(по инициативе КУМИиЭ).

село Москальво

«И». Зона инженерной инфраструктуры (уменьшение),

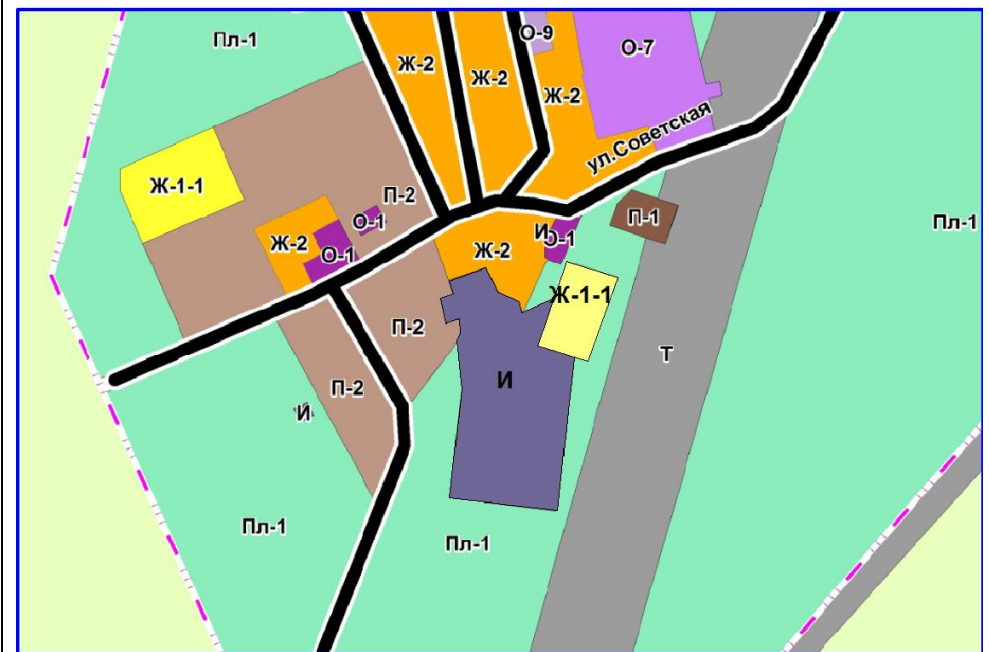
«Пл—1». Зона природного ландшафта в границах населенных пунктов (уменьшение),

«Ж-1-1». Зона застройки индивидуальными жилыми домами с возможностью ведения садоводства и огородничества (увеличение)

Фрагмент до внесения изменений



Фрагмент после внесения изменений



Границы нанесены ориентировочно!

город Оха, ул. Крупской, 53

«Ж - 2». Зона застройки малоэтажными жилыми домами (до 4 этажей, включая мансардный) (уменьшение),

«Ж-1». Зона застройки индивидуальными жилыми домами (увеличение)

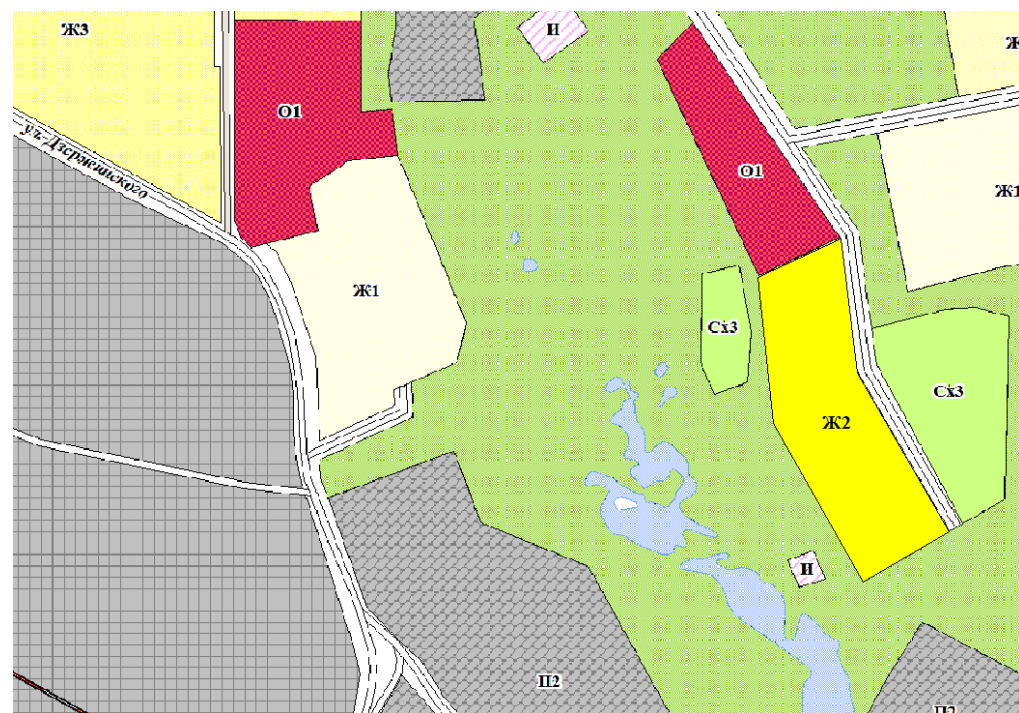


город Оха, 2-й участок

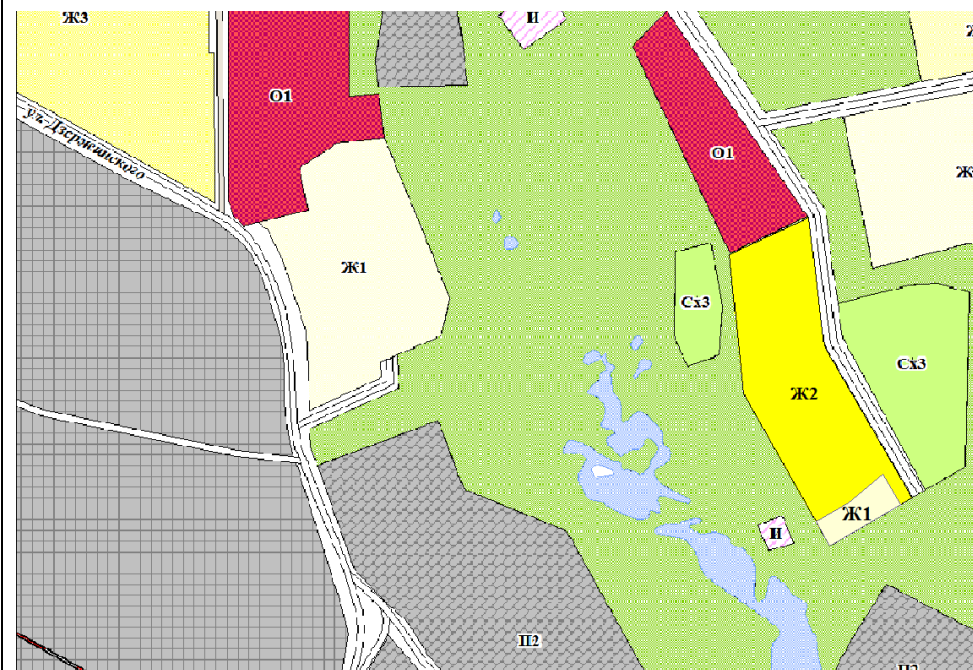
«Ж - 2». Зона застройки малоэтажными жилыми домами (уменьшение),

«Ж-1». Зона застройки индивидуальными жилыми домами (увеличение)

Фрагмент до внесения изменений



Фрагмент после внесения изменений



Границы нанесены ориентировочно!

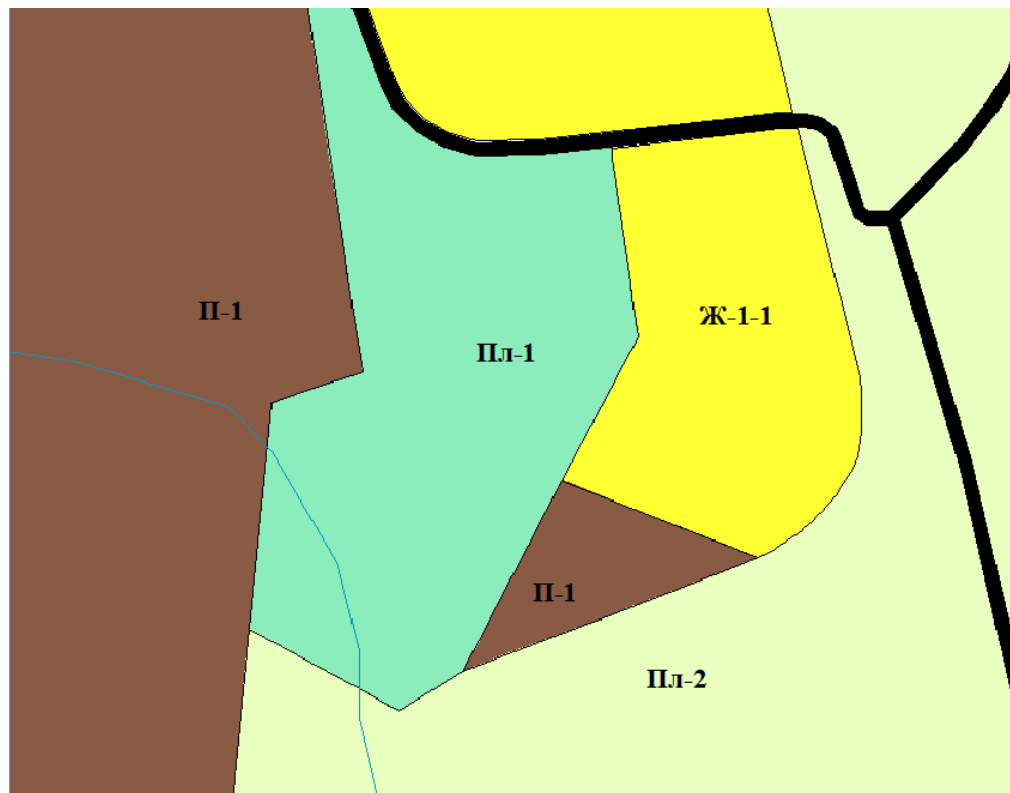
село Восточное, ул. Нагорная, 32

«Ж-1-1». Зона застройки индивидуальными жилыми домами с возможностью ведения садоводства и огородничества

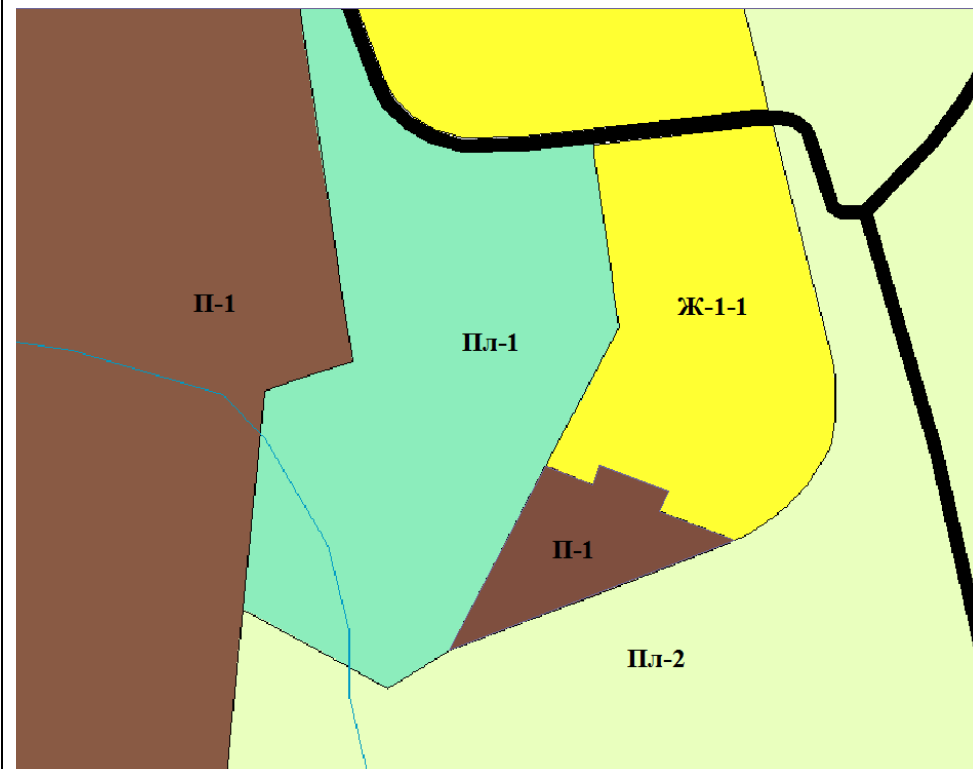
(уменьшение),

«П-1». Производственная зона (увеличение)

Фрагмент до внесения изменений



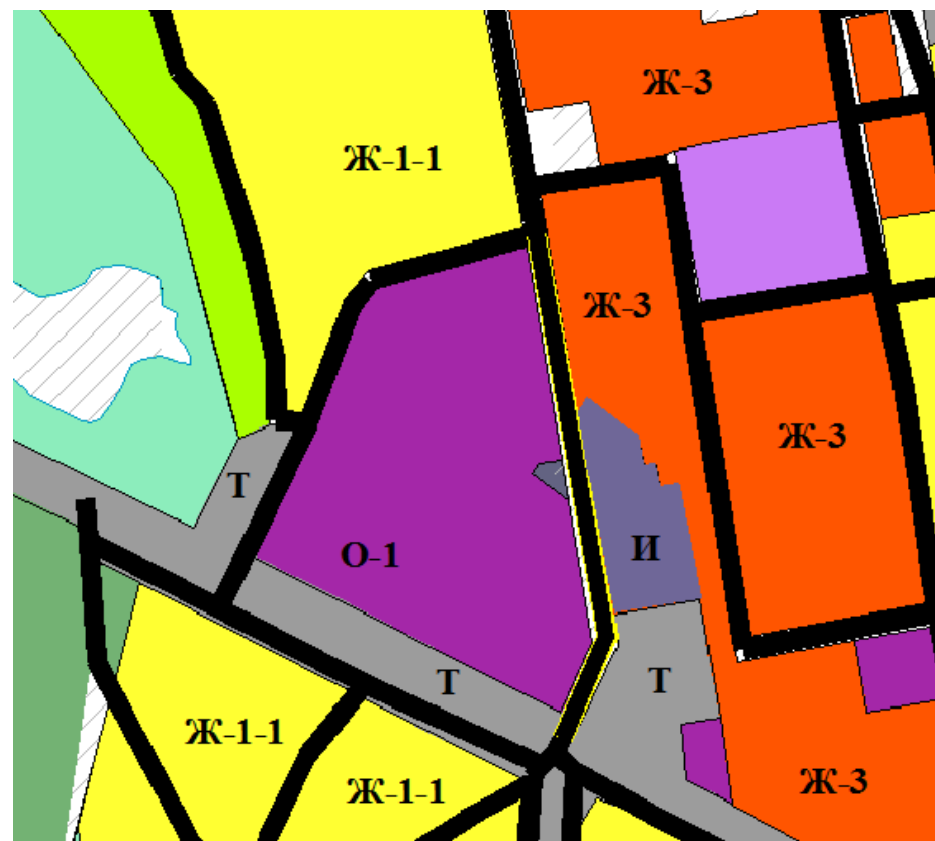
Фрагмент после внесения изменений



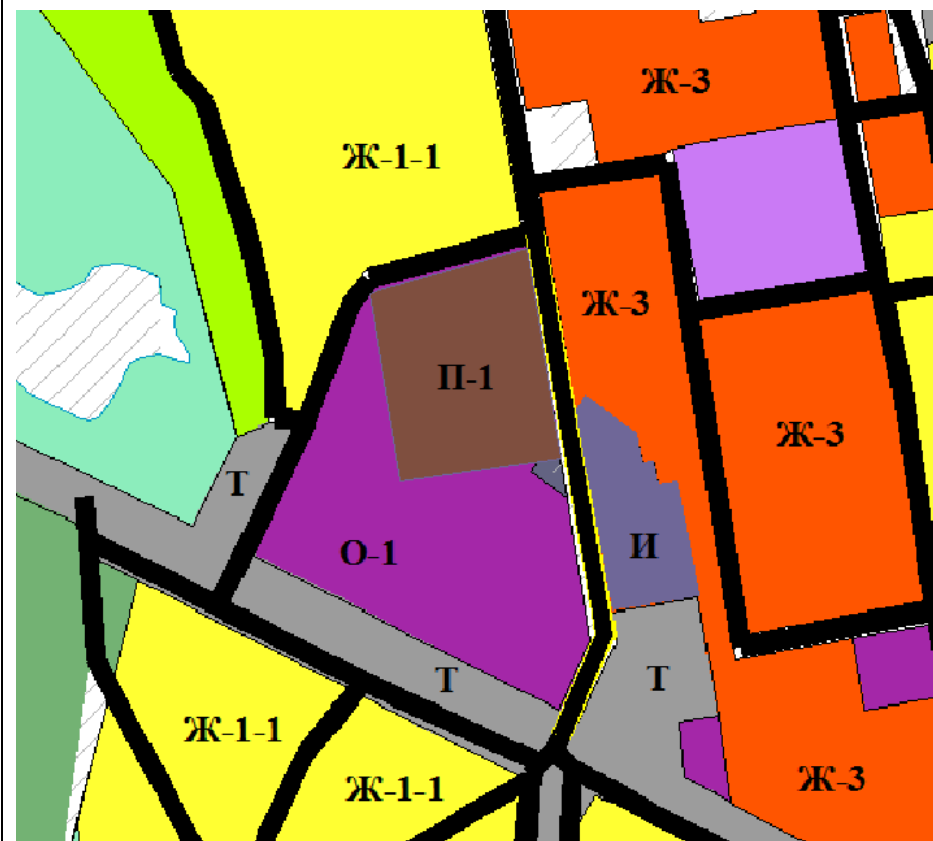
Границы нанесены ориентировочно!

село Тунгор, ул. Комсомольская  
«О-1». Многофункциональная общественно-деловая зона (уменьшение),  
«П-1». Производственная зона (увеличение)

Фрагмент до внесения изменений



Фрагмент после внесения изменений



Границы нанесены ориентировочно!

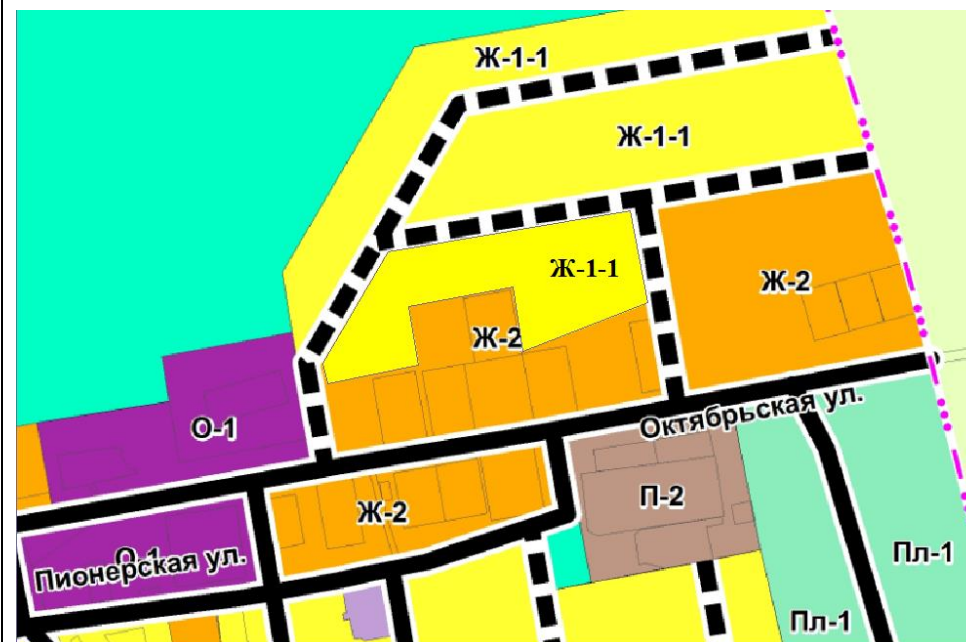
село Некрасовка, ул. Октябрьская

«Ж - 2». Зона застройки малоэтажными жилыми домами (до 4 этажей, включая мансардный) (уменьшение),  
 «Ж-1-1». Зона застройки индивидуальными жилыми домами с возможностью ведения садоводства и огородничества  
 (увеличение)

Фрагмент до внесения изменений



Фрагмент после внесения изменений



Границы нанесены ориентировочно!

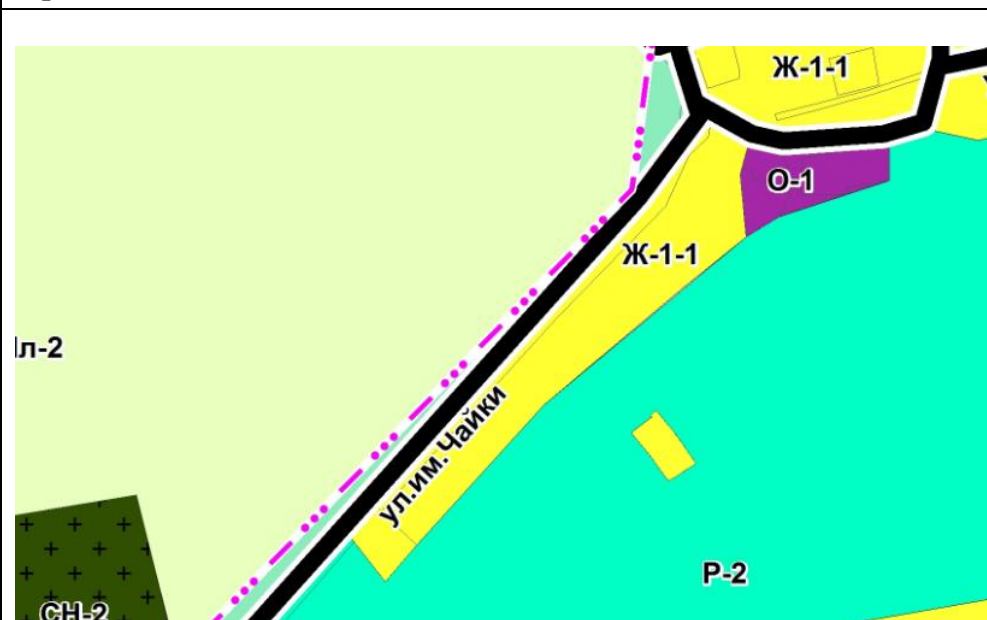


село Некрасовка, ул. им. Чайки

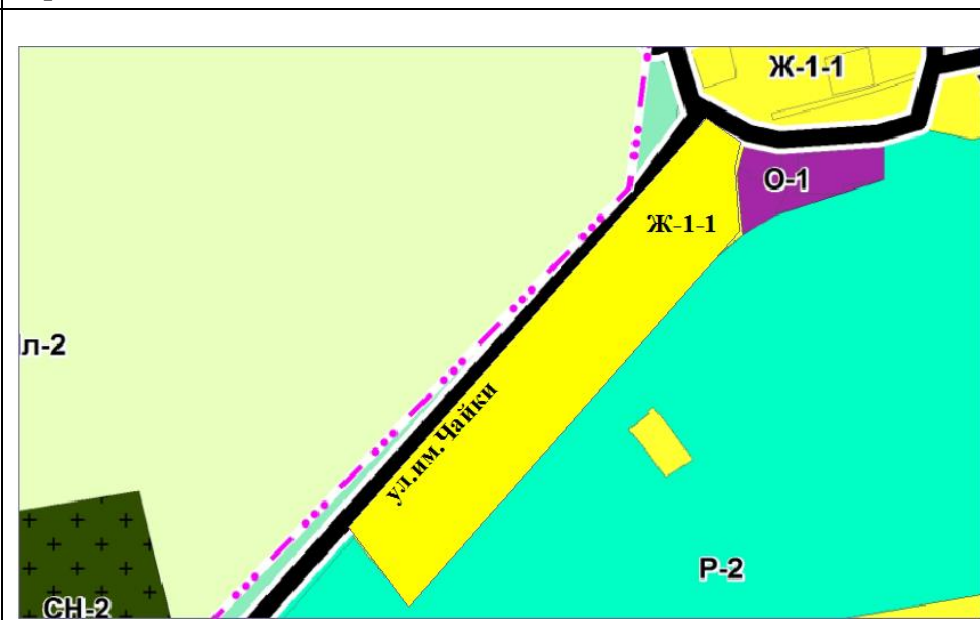
«Р-2». Зона зеленых насаждений общего пользования (парков, скверов, бульваров, садов) (уменьшение),

«Ж-1-1». Зона застройки индивидуальными жилыми домами с возможностью ведения садоводства и огородничества (увеличение)

Фрагмент до внесения изменений



Фрагмент после внесения изменений



Границы нанесены ориентировочно!